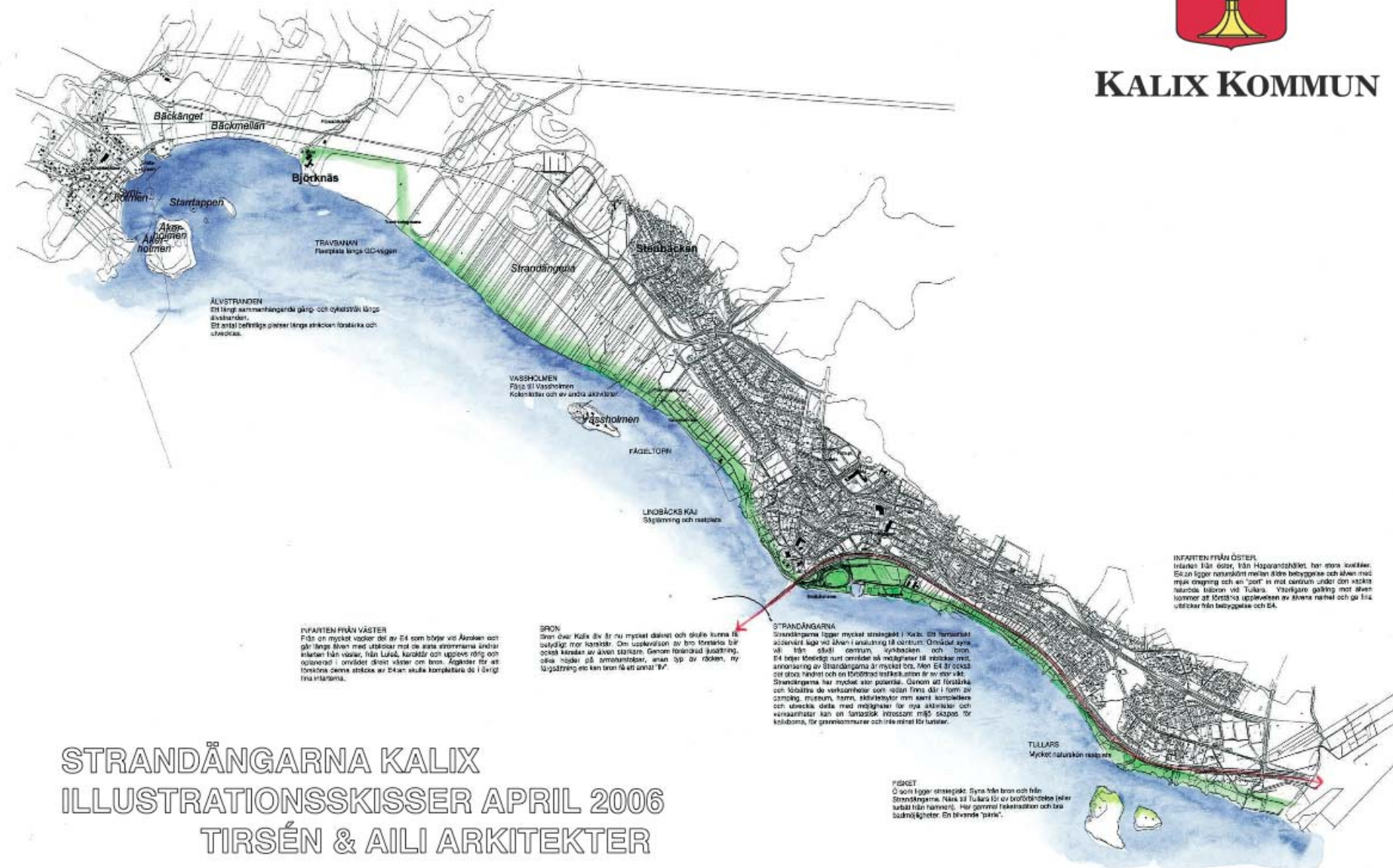




KALIX KOMMUN



**ÄLVSTRANDEN**  
Ett långt sammanhängande gång- och cykelväg längs älvstranden.  
Ett antal befintliga platser längs stråken förastiska och stedska.

**INFARTEN FRÅN VÄSTER**  
För en mycket väder del av E4 som börjar vid Årskan och går länge även med städer med de stora stenarna ändra staden från väster, från Luleå, karaktär och uppgift rörlig och öppnare i området direkt väster om bron. Ångster för att förstås om stads del av E4 kan skulle komplettera de i övrigt fina stråkerna.

**BRON**  
Bron över Kalk älv är nu mycket dåligt och skulle kunna bli betydligt mer karaktär. Om utvecklingen av bron förstås bli också karaktär av även starkare. Genom förändrad åsättning, olika nivåer på strömmarbror, annan typ av räcken, ny ljusgärning etc kan bron få ett annat tv.

**STRANDÄNGARNA**  
Strandängarna ligger mycket strategiskt i Kalix. Ett fantastiskt utvecklings läge vid älvens i anslutning till centrum. Området syns väl från såväl centrum, kyrkbacken och bron. E4 leder konstigt runt området så möjligheter till utveckling med anpassning av Strandängarna är mycket stora. Men E4 är också ett stort hinder och en förhöjning trafikskiljningen är av stor vikt. Strandängarna har mycket stor potential. Genom att förstås och lokalise de verksamheter som redan finns där i form av camping, museum, hotell, skivlekytor mm samt komplettera och utveckla detta med möjligheter för nya aktiviteter och verksamheter kan en fantastisk processen möjliggöra för klubbarna, för grannkommuner och inte minst för turisterna.

**INFARTEN FRÅN ÖSTER**  
Inskärta från öster, från Högarndshöjden, har stora kvaliteter. En inligger naturskönheten mellan äldre bostäderna och älvens med mycket öppning och en "port" in mot centrum vilket den vackra naturiska träbron vid Tullars. Ytterligare gårdar mot älvens kommer att förstås utvecklingen av älvens natur och ge fina utskärta från bostäderna och E4.

**TULLARS**  
Mycket naturiska naturiska

**FISKET**  
Ö som ligger strategiskt. Syns från bron och från Strandängarna. Några 20 Tullars för en bostads- och bostads utveckling från naturiska. Här kommer trafikströmmen och bra bostads- och bostads. En befintlig "port".

STRANDÄNGARNA KALIX  
ILLUSTRATIONSSKISSER APRIL 2006  
TIRSÉN & AILI ARKITEKTER

**CAMPING**  
 Behövlig camping. Inga fasta byggnader mot älven hamns  
 campingplats.  
 Däremot nya attraktiva husvagnsplatser på skivarten  
 (kajkarter).  
 Villavägar, bus-serviser och direkt anslutning till olika aktiviteter,  
 verksamheter och granta med Kalla Centrum

**RECEPTIONSBYGGNAD**  
 Behövlig reception/byggnad för campingen behålla och  
 utvecklas

**LEKPLATS**  
 Kuperad lekplats för äldre barn längs bryggan på buren i  
 anslutning till reception/byggnad och minigolf.

**MINIGOLF**  
 Behövlig minigolf i grön kvar och utvecklas

**LEKPLATS**  
 Lekplats för små barn, eventuellt med liten bassäng, samt  
 viltvård med gestaltning i en spår avbild i ligg.

**RONDELLER PÅ E4**  
 Två rondeller på E4 ger smidiga manövrer mot strandängarna  
 samt bra kommunikation med centrum.  
 Trafiken "bromsas upp" och mer intresse fokuseras utomhus  
 mot omgivningen, Kalla Centrum och Strandängarna.

**PARKERING**  
 En parkering i anslutning till brofästet smygs in i nord stället i  
 anslutning till ny och befintlig infart mot museum och camping

CENTRUM

MYGAT

**STRANDÄNGEN**  
 En öppen utbyggnad för mycket flexibel  
 användning.  
 Därmed olika omställbara verksamheter skapas ett  
 intressant utrymme.

**LOGEN**  
 En byggnad som anpassas verksamheterna på skividan av  
 E4. En öppen arkitektur. Den skapar parkerom som  
 Strandängens blick.  
 Uppsladd "sport" med städer, mot Strandängens och hamnen.  
 Kan vara danslopp, café, restaurang, kompletterande festival  
 för aktiviteter etc etc.

**BÄCKEN**  
 Befintliga dräneringsrännor flyttas och utvecklas till en vacker  
 porlande bäck som svingar sig från E4's svare runt Strandängens  
 och ner till älven.  
 Bäckens båg med en liten "kvarnsten" upp vid logen, gör  
 vacker lufthavsblick ner till lägeplanen och ut till älven.  
 Dammsjö gör att vattenytan kan hållas relativt konstant.  
 Bäckens utförs med hög osäkerhetsgrad.

**SCENEN**  
 Scenen ligger exakt i Nygatan förlängning och anpassas  
 tydligt. Den ligger utmärkt nära Strandängens så att optimala ytor  
 för publik och aktiviteter kan nyttjas. Scenen vänder sig mot  
 vädret så att publikbänken kan hållas relativt konstant.  
 Angöring sker smidigt från bakomliggande parkering.

**ENTRÉTORG**  
 Mindre men tydligt entrétorget gör gränzen från Centrum tydlig  
 mot hamnen.

**VERKSAMHETSLOKALER**  
 Flexibla verksamhetslokaler som vänder sig både mot  
 närbesökarna och mot Strandängens och centrum.

**PARKERING**  
 En utläggning och eventuella parkeringstaxa planeras i  
 områdena anslutande till Strandängens. Parkeringen kan byggas  
 i stador till affären bakom logen. Traktorcyklar och  
 ströken och ger parkeringsyta.  
 (Parkeringsområdena till hamnen och till västgata rim).

**ÄLVSTRÅKET**  
 Gång- och cykelstråk längs stranden från bryggan  
 utmeds utmeds i vägar till öster om Tulare. Är en viktig  
 samlingspunkt vid hamnen, Strandängens och campingen.  
 Aktiviteter förbättras för kommunikation, motor,  
 fisk och vattenbruk. Gång- och cykelvägen kan  
 kompletteras med påställda acceller.

**FISKE- OCH BÅTMUSEUM**  
 En enkel uppbyggd utbyggnad vid brofästet beaktar  
 fiskeriaktiviteterna, visar upp traditionella båtar, varning rim.  
 Plans för höllföreläsning, ramp för utställning, utlägg för  
 båtrestaurering mm.  
 Byggnaden lyfts som en lykta under intern och anpassas  
 området.

**UTHYFNINGSBÅTHUS**  
 Campingen kompletteras med uthyfningsstuga i form av båthus  
 i lagom med utläggning och utgång mot älven. Dessa ska  
 tydligt från bron och anpassas campingen.

**STRANDLJUNEN**  
 Nya byggnader för olika verksamheter och inre delar med en  
 övergripande gestaltning som en viktig stödstruktur med  
 hög detaljeringsgrad skapar en tydlig sammansättning kopplat  
 från brofästet till området öster om hamnen.  
 Båthus, sömngår, kafé, stansat arkiv, brygger, pizza,  
 sömngår, påbör, belysning mm och detaljer som  
 sammanhänger skapar översikt, sammanhängande.

**HAMNEN**  
 Behövlig hamn utvecklas. Behövliga kantar nyttjas och nya  
 ståtliga kajkarter skapas i flera ränder så att en till  
 "armförs" skapas runt hamnbassängen. Hamnbassängen kan  
 bli en scen för sommar- och vinteraktiviteter.  
 Ny byggnader runt hamnen vänder sig både utåt och inåt.

**BASTU, RELAX, KONFERENS**  
 En rekryteringsbyggnad med bastu- och relaxdel på kajkarter  
 med utsikt över älven. Mindre konferens- och festlokal kan  
 kompletteras.

**UTHYFNINGSBÅTHUS**  
 Campingen kompletteras med uthyfningsstuga i form av båthus  
 i lagom vid hamnen.

**GÖMMAKASIKET**  
 En byggnadslopp som kan vara källor till föreläsningar,  
 konferensrum och personalköket för en utmärkt utsikt över  
 alla delar och utveckling av området.

**AKTIVITETSPARKEN**  
 En utbyggnad för lekplatser, bänkar och beachvolley. Utvecklade  
 gator, lekplatser, utvidgade gränsytan, viloförord  
 vegetation skapar en yta med parkerande i direkt anslutning  
 till hamnen och älven i grön skugga.

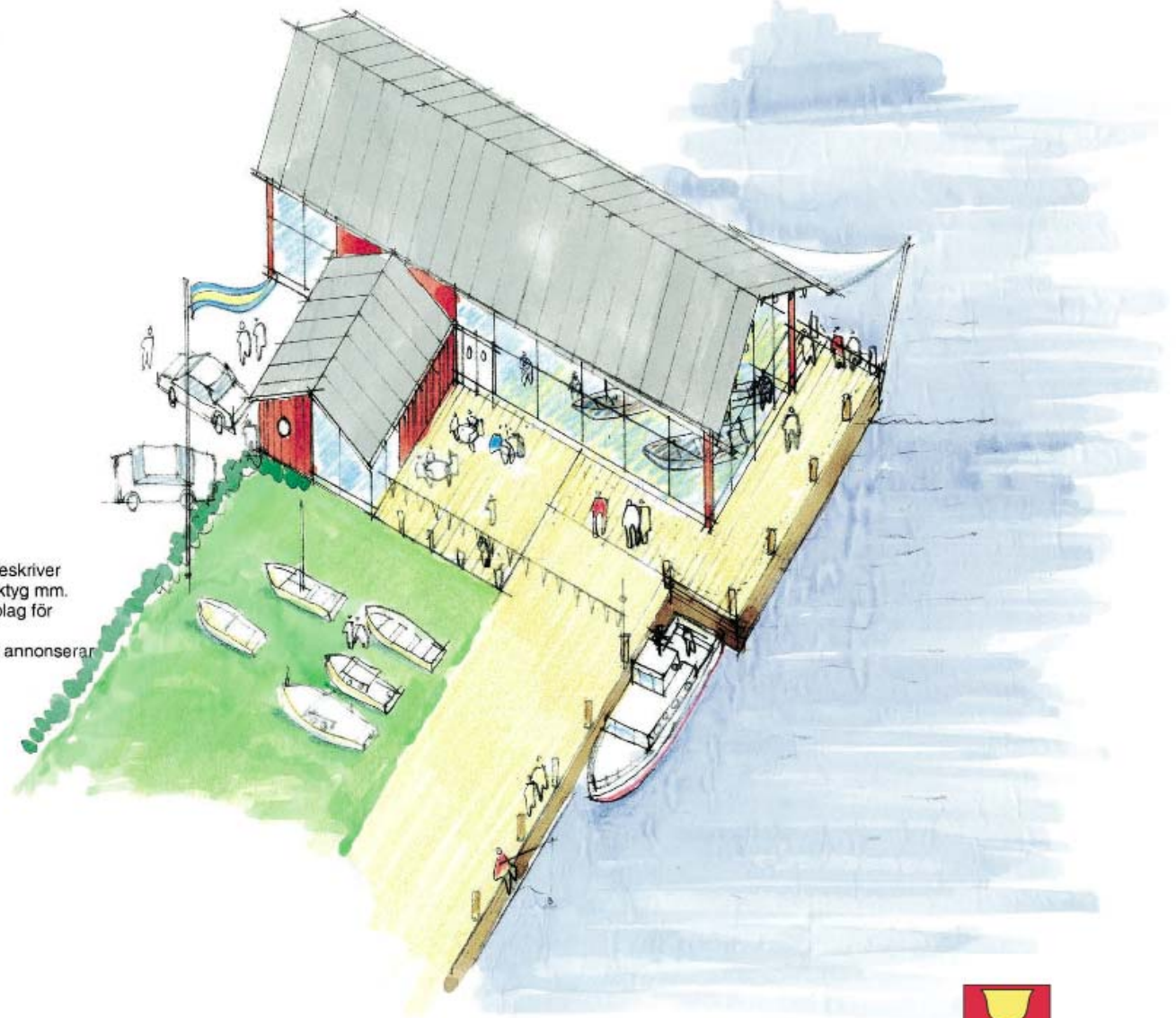
Den nya ytan kan även nyttjas för ett eventuellt utrymme  
 då flyttas vissa aktiviteter till ytan öster om parkeringen.

# STRANDÄNGARNA KALIX ILLUSTRATIONSSKISSER APRIL 2006

TIRSÉN & AILI ARKITEKTER



KALIX KOMMUN



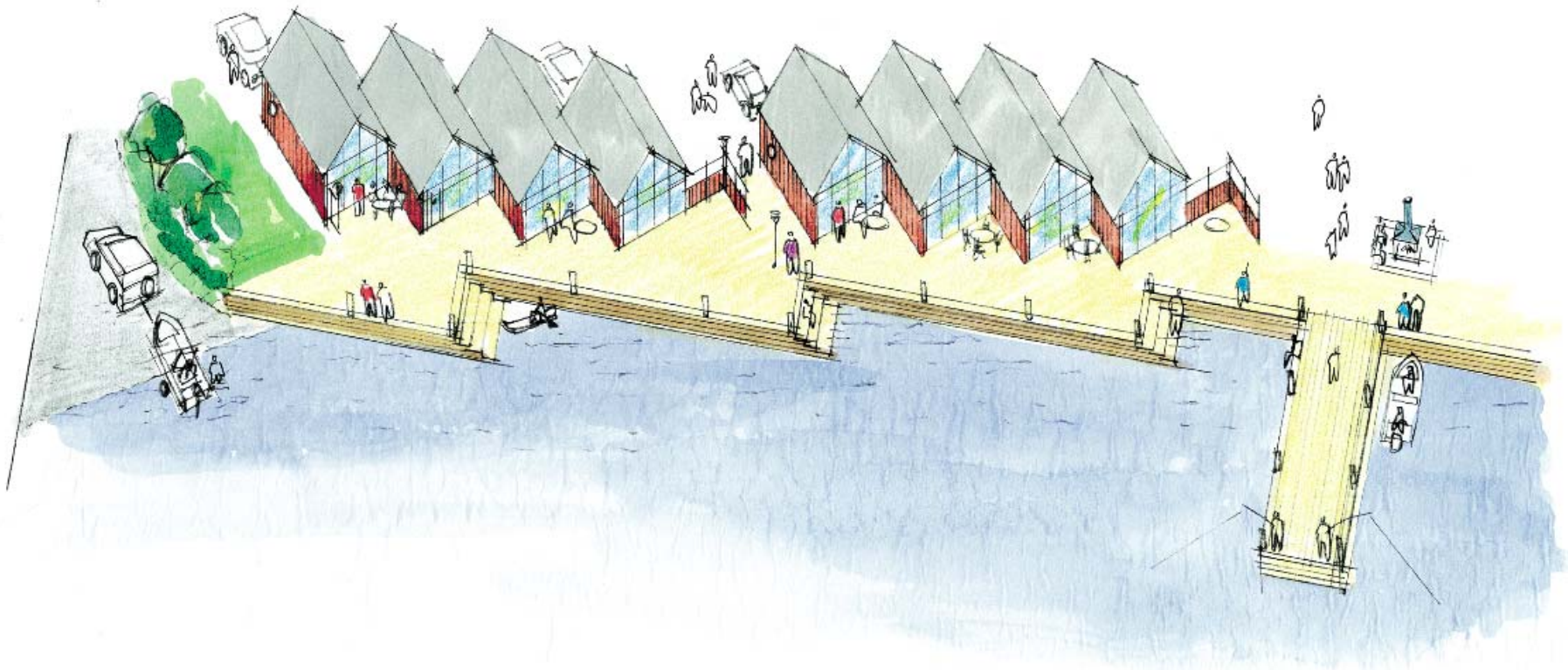
#### FISKE- OCH BÅTMUSEUM

En enkel uppglasad (till)byggnad vid brofästet beskriver fisketraditionen, visar upp traditionella båtar, verktyg mm. Plats för fiskförsäljning, ramp för sjösättning, upplag för båtreparationer mm. Byggnaden lyser som en lykta under vintern och annonserar området.



### UTHYRINGSBÅTHUS

Campingen kompletteras med uthyrningsstugor i form av båthus på kajmiljö med uppglasning och uteplats mot älven. Dessa syns tydligt från bron och annonserar campingen.



STRANDÄNGARNA KALIX ILLUSTRATIONSSKISSER APRIL 2006  
TIRSÉN & AILI ARKITEKTER



KALIX KOMMUN

### UTHYRINGSBÅTHUS

Campingen kompletteras med uthyringsstugor i form av båthus på kajmiljö vid hamnen.

### VERKSAMHETSLOKALER

Flexibia verksamhetslokaler som vänder sig både mot hamnbassängen och mot Strandängan och centrum.

Expansionsyta

### BASTU, RELAX, KONFERENS

En tvåvåningsbyggnad med bastu- och relaxdel på kajkanten med utsikt över älven. Mindre konferens- och festlokal kan komplettera.

### SJÖMAGASINET

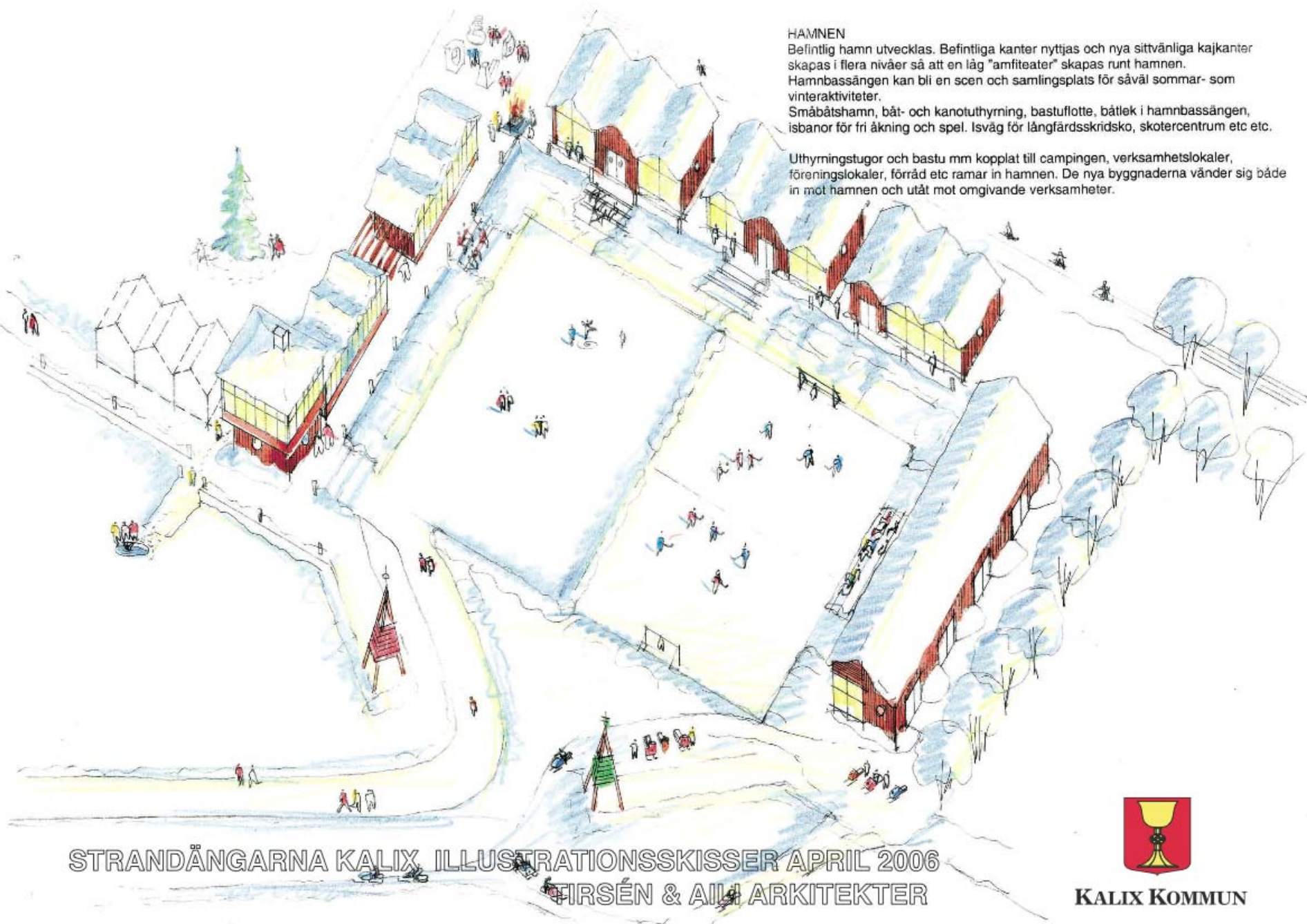
En byggnadskropp som kan vara kallförråd, föreningslokaler, omklädningsrum och personallokaler för ev utomhusbad etc allt efter behov och utveckling av området



**KALIX KOMMUN**

STRANDÄNGARNA KALIX ILLUSTRATIONSSKISSER APRIL 2006

TIRSÉN & AILI ARKITEKTER



#### HAMNEN

Befintlig hamn utvecklas. Befintliga kanter nyttjas och nya sittvänliga kajkanter skapas i flera nivåer så att en låg "amfiteater" skapas runt hamnen. Hamnbassängen kan bli en scen och samlingsplats för såväl sommar- som vinteraktiviteter.

Småbåthamn, båt- och kanotuthyrning, bastuflotte, båtlek i hamnbassängen, isbanor för fri åkning och spel. Isväg för långfärdsskridsko, skotercentrum etc etc.

Uthyrningstugor och bastu mm kopplat till campingen, verksamhetslokaler, föreningslokaler, förråd etc ramar in hamnen. De nya byggnaderna vänder sig både in mot hamnen och utåt mot omgivande verksamheter.

STRANDÄNGARNA KALIX ILLUSTRATIONSSKISSER APRIL 2006  
FIRSÉN & AILI ARKITEKTER



KALIX KOMMUN



#### AKTIVITETSPARKEN

Ytor anpassade för exempelvis boules och beachvolley. Skyddad grillplats och lekplats integreras i parkmiljö med välplanerad vegetation, lekfulla trädgårdslösningar och intressanta uterum.

STRANDÄNGARNA KALIX ILLUSTRATIONSSKISSER APRIL 2006  
TIRSÉN & AILI ARKITEKTER



KALIX KOMMUN



**EVENTUELL UTMHUSPOOL**


Ytan för föreslagen aktivitetspark kan utvecklas till område för utomhusbad i direkt anslutning till hamnen och älven samt nära parkeringsmöjligheter.

STRANDÄNGARNA KALIX ILLUSTRATIONSSKISSER APRIL 2006  
TIRSÉN & AILI ARKITEKTER



**KALIX KOMMUN**





#### SCENEN

Scenen ligger exakt i Nygatans förlängning och annoseras tydligt. Den ligger utanför själva Strandängen så att optimal yta för publik och aktiviteter kan nyttjas. Scenen vänder sig mot väster så att kvällssolen kan slå in mot scenen. Angöring sker smidigt från bakomliggande parkering.

STRANDÄNGARNA KALIX ILLUSTRATIONSSKISSER APRIL 2006  
TIRSÉN & AILI ARKITEKTER




KALIX KOMMUN

#### LOGEN

En byggnad som annonserar verksamheterna på älvsidan av E4. En ögonpunkt i innerkurvan. Den sluter parkrummet som Strandängarna bildar. Uppglasad / "öppen" mot söder, mot Strandängarna och hamnen. Kan vara dansloge, café, restaurang, kompletterande festlokal för aktiviteter etc etc.

#### BÄCKEN

Befintliga dräneringsdiken nyttjas och utvecklas till en vacker porlande bäck som slingrar sig från E4's kant runt Strandängarna och ner till älven. Bäckens börjar med en liten "kvarndamm" uppe vid logen, går vidare förbi scenen ner till fågeldammen och ut till älven. Dammarna gör att vattennivån kan hållas relativt konstant. Bäckens utförs med hög detaljeringsgrad.



STRANDÄNGARNA KALIX ILLUSTRATIONSSKISSER APRIL 2006

TIRSÉN & AILI ARKITEKTER



KALIX KOMMUN