Bl. A

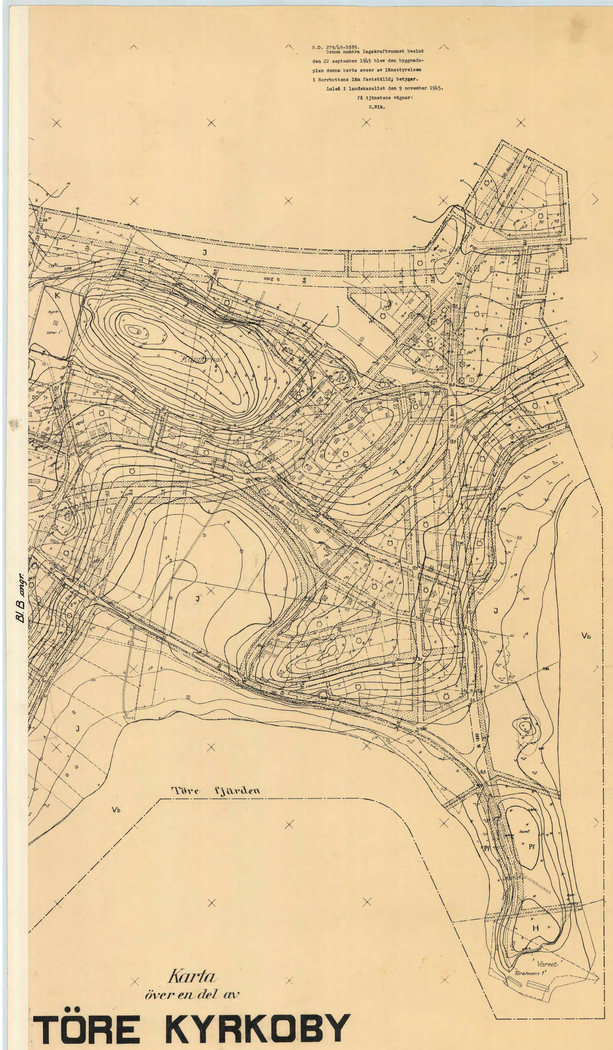

N.D. 275/54-1935.
Genom numera lagakraftvunnet beslut
den 22 september 1945 blev den byggnadsplan denna karta avser av länsstyrelsen
i Norrbottens län fastställd; beträffande
Inlöst i landsmantalet den 9 november 1945.
På länsstatens vägnar:
S.Ulk.

Bl. B omgr.

Karta
över en del av

TÖRE KYRKOBY

uti Töre socken av Norrbottens län;

på länsstyrelsens särskilda uppdrag upprättad

år 1937 av

t.f. Distriktslantmätare

Kopia härmed vid utgående
Kopia nr. 1780 mot
STATENS REPRODUKTIONSANSTALT
P. Sjöberg

Bl. A

25-TÖRE-938 Del 1 Vol. A

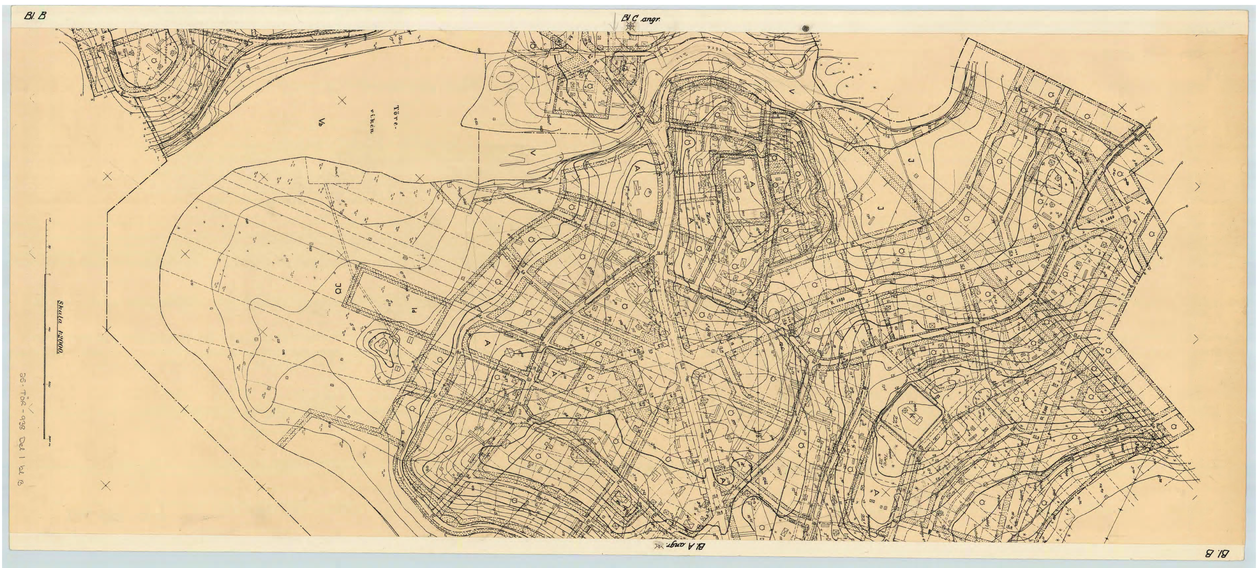
Bl. B
Bl. C angr.
Bl. A angr.
Bl. D
Skala 1:2000
Dnl 1 Vi 6
22-726-1938

Bl. C

Bl. B ongr.

FÖRSLAG TILL BYGGNADSPLAN

UPPRÄTTAT ÅREN 1938 – 43

AV

GUNNAR ASPLUND

ARKITEKTER SAR

BYGGNADSSTYRELSEN

BYGGNADSSTYRELSEN

MARK, VATTEN, BYGGNADSSTYRELSEN

MARK, VATTEN, BYGGNADSSTYRELSEN

MARK, VATTEN,

Bl. A

Bl. B avgr.

Töre fjärden

Karta
över en del av

TÖRE KYRKOBY

uti Töre socken av Norrbottens län;

på länsstyrelsens särskilda uppdrag upprättad

år 1937 av

t.f. Distriktslantmätare

Bl. A

DS. TÖR. - 938 Del 2 el. A

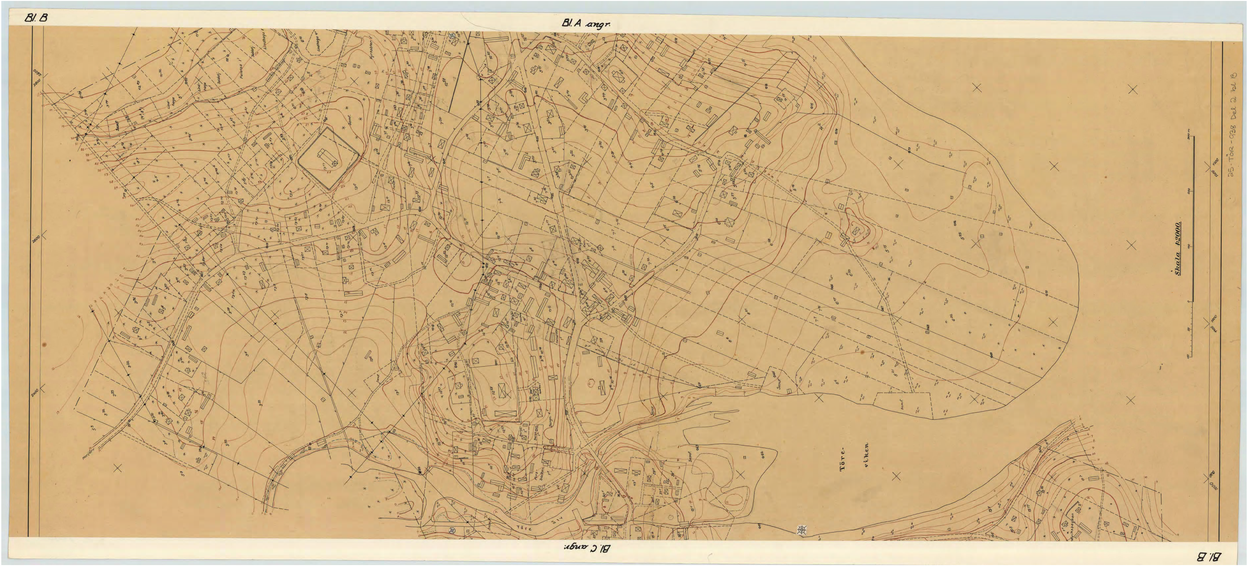
Bl. B
Bl. A angr.
Bl. C angr.
Bl. D
Skala 1:2000.

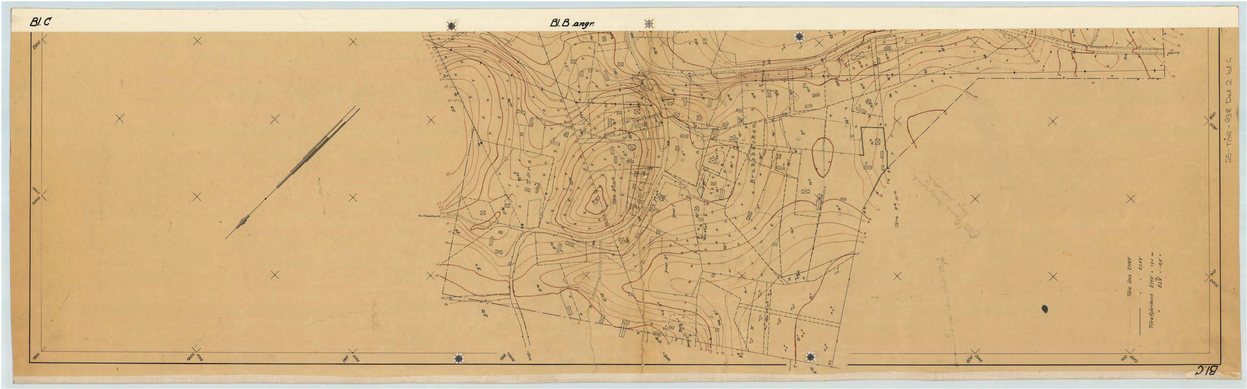
B/C
B/B angr.
B/A

Bl. A
Bl. B ingår
Töre Järden
Karla
över en del av
TÖRE KYRKOBY
uti Töre socken av Norrbottens län;
på länsstyrelsens särskilda uppdrag upprättad
år 1937 av
t.f. Distriktslantmätare
Bl. A
DS-Töre-938 Del 3 bil A

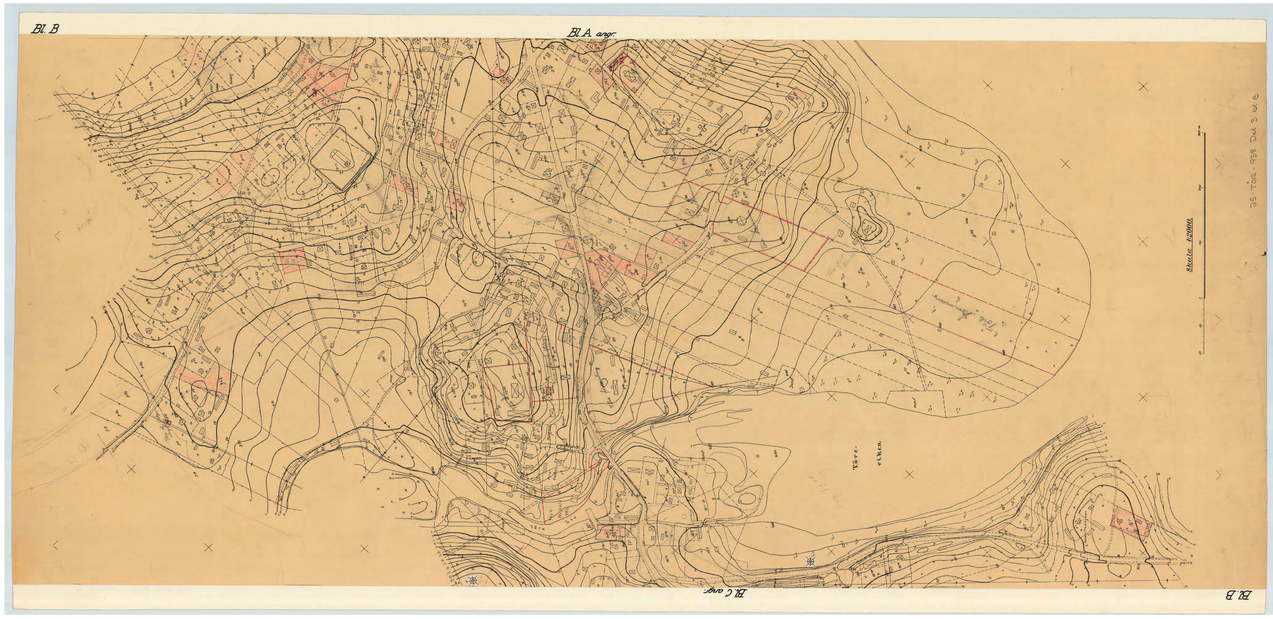
Bl. B
Bl. A. angr.
Bl. C angr.
Bl. D
Skala 1:2000.
Tove-
ån

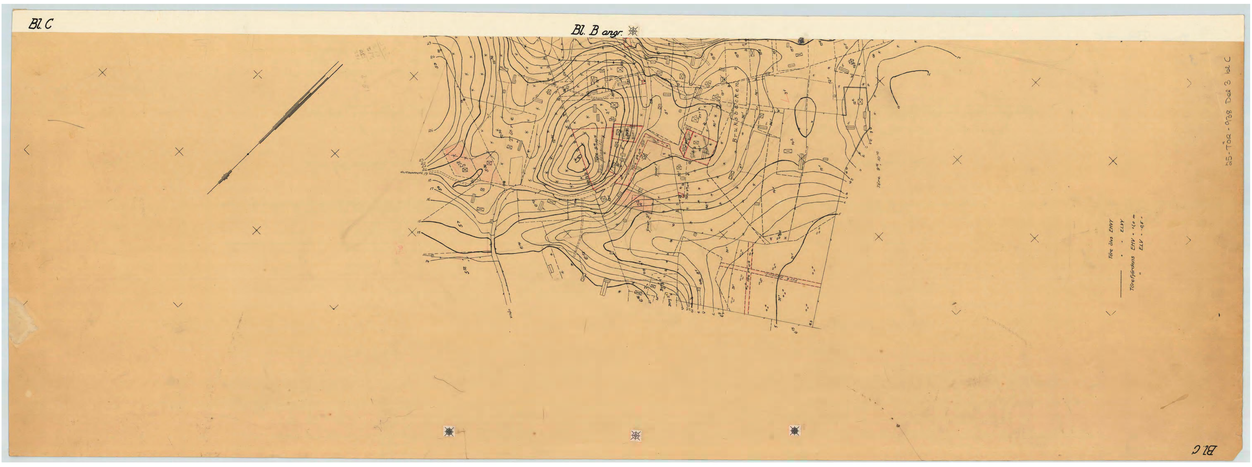
Bl. C
Bl. B angr.
Bl. C

Bl. A
Bl. Bevar
Töre fjärden
Karta
över en del av
TÖRE KYRKOBY
uti Töre socken av Norrbottens län;
på länsstyrelsens särskilda uppdrag upprättad
år 1937 av
t.f. Distriktslantmätare
Bl. A
25-TÖR-938 Del 4 kl. A.

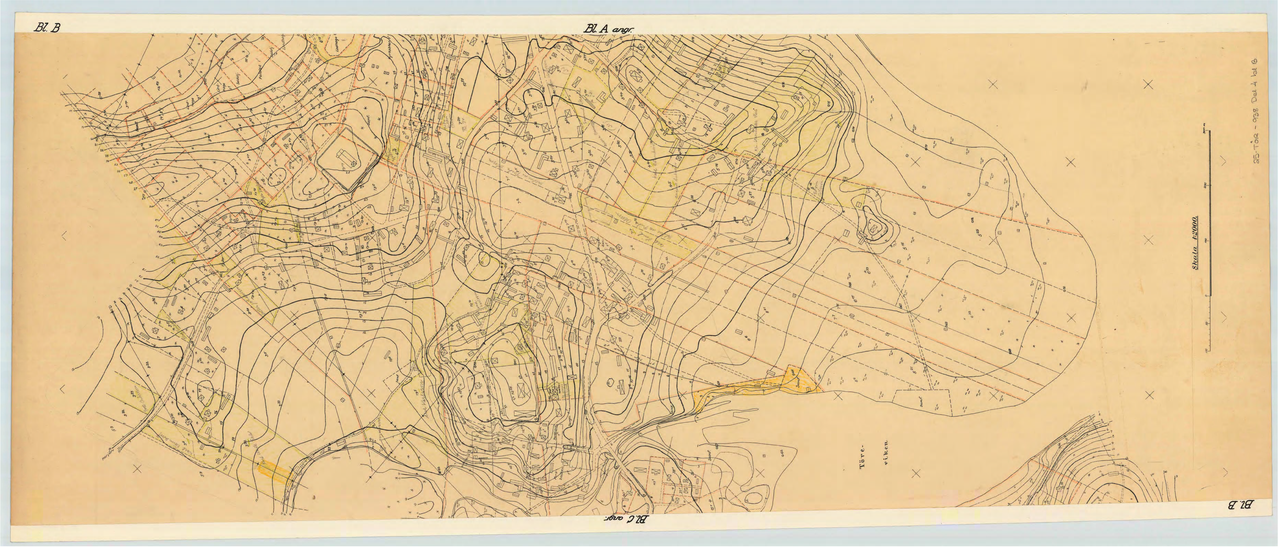
Bl. B
Bl. A anor.
Bl. C anor.
Bl. D
Scala in metri

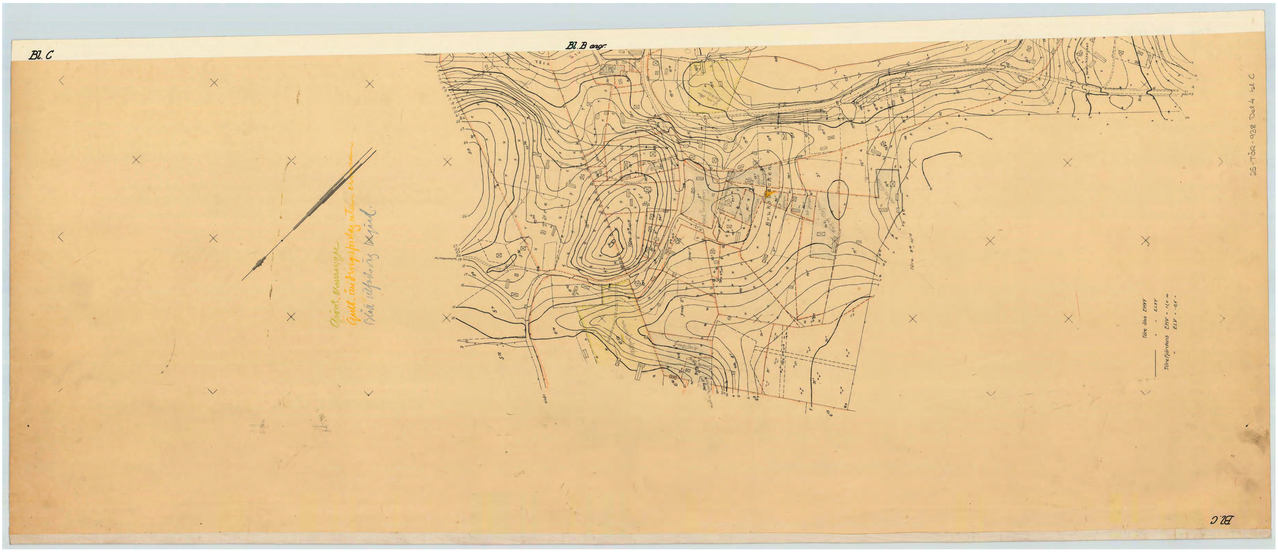
Bl. C
Bl. B over
Bl. C

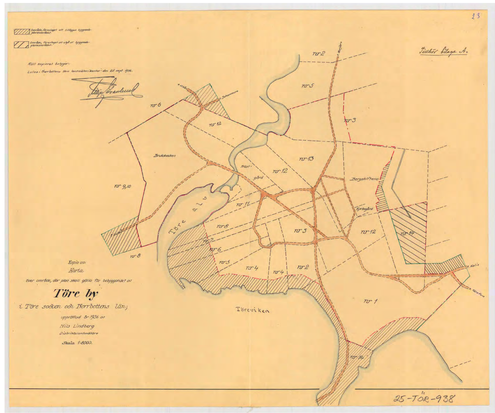
13
Tidskr. Kap. A.
Nr 2
Nr 3
Nr 6
Nr 10
Nr 9
Nr 12
Nr 13
Nr 11
Nr 5
Nr 4
Nr 7
Nr 1
Nr 14
Tåre ån
Tåreviken
Tåre by
25-Tåk-938