

Akt nr:
25 - TÖR - 938

AU\$25-T\$OR-938

Handlingar
rörande fastställd byggnadsplan å

Töre kyrkby

i Töre socken; Norrbottens län.
Upprättade år 1938-1943 och om-
arbetad år 1944-1945.

Innehåller skrivna sidor.

1 rullad karta

Kungl. Maj:ts Befallningshavande
i Norrbottens län

Landskansliet N:o BD 279/45
1935

1.
A 2
P. D. Nr. 123 Ink.
till Överlantmätaren i Norrbot-
tens län den ... 16 / ... 19 ... 46.

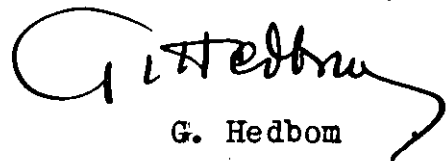
Till Norrbottens läns lantmäterikontor.

Länsstyrelsen får härmed överlämna avskrift
av länsstyrelsens resolution den 22 september 1945
angående fastställelse av byggnadsplan för Töre
kyrkby i Töre sooken (Töre byggnadsplaneområde)
jämte kopia av byggnadsplanen samt avskrifter av
tillhörande beskrivning och byggnadsplanebestämmel-
ser, allt i två exemplar, det ena för att översän-
das till domhavanden i Kalix domsaga.

Länsstyrelsens beslut har numera vunnit laga
kraft. Luleå i landskansliet den 9 januari 1946.

Coy

På tjänstens vägnar:


G. Hedbom

R e s o l u t i o n .

Länsstyrelsen prövar med stöd av 60 § stadsplanelagen den 29 maj 1931 skäligen fastställa av länsarkitekten E. Lovén i Luleå under åren 1938-1943 upprättad och under åren 1944-1945 omarbetad byggnadsplan jämte tillhörande byggnadsplanebestämmelser för Töre kyrkby i Töre socken (Töre byggnadsplaneområde).

Jämlikt 91 § Kungl. byggnadsstadgan den 20 november 1931 skall byggnadsplanen med därtill hörande byggnadsplanebestämmelser och beskrivning i bestyrkt kopia och avskrift insändas till Kungl. byggnadsstyrelsen.

Sedan denna resolution vunnit laga kraft, skola vidare enligt föreskrift i Kungl. kungörelsen den 18 juli 1928 angående expediering av beslut rörande ändring i rikets indelning m.m., genom länsstyrelsens försorg avskrifter av resolutionen jämte kopior av plankartan ävensom planbestämmelser och beskrivning verkställas och tillställas i ett exemplar Kungl. lantmäteristyrelsen och i två exemplar länets lantmäterikonator, det ena för att översändas till domhavanden i Kalix domsaga.

Klagan över denna resolution föres genom underdåniga besvär, vilka, ställda till Konungen, skola i Kungl. kommunikationsdepartementet anföras sist inom en månad härefter. Luleå i landskansliet den 22 september 1945.

På länsstyrelsens vägnar:

R.Sundberg.

G.Wik.

Bestyrkes på tjänstens vägnar:

Området sydost om älven och Töreviken.

Gränser.

Området begränsas i nordväst av Töreälven och Töreviken, i söder av Törefjärden samt i öster och norr av byggnadsplanegränsen, vilken fixerats med hänsynstagande till befintliga vägar, i samband med planarbetet verkställda vägutredningar, avloppsförhållanden samt lämplig fastighetsindelning.

Höjdförhållanden.

Från Töreviken vars vattenyta ligger på + 0 stiger älvens vattenyta så att den^{av} kartan att döma vid plangränsen i norr ligger på + 8. Flera starkt markerade vattendelare finnes inom området. Gatunätet har lagts på sådant sätt att området delats i 7 st. dräneringsområden med utloppsmöjligheter till älven, Töreviken och Törefjärden väster om Hamnudden.

Befintliga vägar.

Rikshuvudväg, kustlandsvägen Luleå-Kalix, länshuvudvägarna Morjärv-Töre med fortsättning till Töre hamn, Töre-Törefors, vissa äldre delar av kustlandsvägen samt utfartsvägar från kyrkan och kyrkogården till kustlandsvägen och Morjärvvägen. Dessutom ett flertal mindre utfartsvägar.

Fastighetsbildning och bebyggelse.

Fastighetsbildning och bebyggelse är så utvecklad att den knappast lämpligen kan regleras genom byggnadsplan. Inom ifrågasvarande del av planområdet ligga samtliga offentliga inrättningar, nämligen kyrkan, kyrkogård, prästgård, skola, ålderdomshem, provinsialläkare- och tandläkarekliniker och brandstation. Industriella anläggningar finnas icke.

Högspänningsledningar.

Områdets norra del beröres av tvenne högspänningsledningar.

Området nordväst om Töreälven och Töreviken.

Gränser.

Området begränsas i sydost av älven och Töreviken samt i övrigt av plangränser som fixerats med hänsyn till befintliga vägar och bebyggelse, avloppsmöjligheter samt i samband med planarbetet utförda vägutredningar.

Höjdförhållanden.

Området delas i 6 st. dräneringsområden alla med avloppsmöjligheter till älven och Töreviken.

Befintliga vägar.

Kustlandsvägen till Luleå, landsväg till Vitå samt utfartsväg till Johannesro.

Högspänningsledningar.

Området beröres av högspänningsledningar till och från transformator vid vägskälet kustlandsvägen - Vitåvägen.

Bebyggelse.

Denna är delvis väl utvecklad. Offentliga byggnader finnas ej men däremot ett mindre sågverk.

området behövliga allmänna vägar utförts, vilken utredning resulterat i förslag om radikal omläggning av samhällets genomfarts- och förbifartsvägar. Sålunda föreslås kustlandsvägen helt omlagd från södra plangränsen till bron över älven samt utträtad vid kurvansöfver om kyrkogården. Morjärsvägen föreslås helt omlagd så att den framdrages i huvudsak vinkelrätt mot kustlandsvägen. På liknande sätt föreslås Vitåvägen omlagd. Vidare föreslås två helt nya fjärrtrafikvägar, nämligen dels från den föreslagna Morjärsvägen vid norra plangränsen till vägskälet kustlandsvägen-Töreforsvägen, dels från nämnda vägskäl till Töre hamn. För de sålunda föreslagna vägarna ha gator med höjder enligt vägutredningen inlagts i planen.

De delar av allmänna vägar, som enligt föreslagna omläggningar skola utgå hava upptagits i byggnadsplanens gatunät med undantag av kurvan omedelbart väster om bron. Anslutningarna till de nya genomfartsvägarna ha utformats med hänsyn till genömgångstrafiken. Även övriga befintliga vägar ha i möjlig utsträckning inlagts i gatunätet. För övrigt har gatunätet utformats med hänsyn till dräneringsmöjligheter och lämplig fastighetsindelning. De använda gatubredderna äro 24, 18, 16, 12 och 9 meter samt beträffande vissa gator längs nu befintliga vägar 10 m.

Öppna platser.

Trafikplatser hava anordnats i korsningarna mellan huvudgatorna. I korsningen mellan kustlandsvägen och Morjärsvägen föreslås ett torg, som förutom erforderligt trafikutrymme, erbjuder parkeringsmöjligheter. Torgets dimensioner mellan byggnadslinjerna blir 84 x 88. För genomförandet av denna centrala plats har kommunen anslagit medel. Vidare föreslås parkeringsplatser vid kyrkogården och kyrkan.

Vissa områden som till huvudsaklig del icke lämpa sig för bebyggande hava i planen intagits såsom parkområden. Till förekommande av ett vanligt missförstånd framhålles att detta icke betyder någon skyldighet för det allmänna att genom trädgårdsanläggningar iordningställa de föreslagna parkområdena eller för ägarna att upplåta dem för allmänt begagnande. De äro att betrakta som naturreservat, vilka icke få bebyggas men vilkas användande för t. ex. jordbruksändamål icke hindras. Dylika parkområden föreslås vid "Klipporna" omfattande delar av fastigheten 12²⁵, 1⁴, 1¹⁸, 14¹, 14⁵, 14⁴, 14², samt ett liknande område norr om Bruksbacken omfattande delar av fastigheterna 6¹⁰, 9¹⁶, och 10¹⁶ samt 2¹. Vidare vissa områden längs älven och Töreviken. Ett mindre område väster om kyrkan samt ett d:o vid idrottsplatsen tänkes iordningställt som verklig park.

Vissa, omfattande till större delen sankt belägna områden

"Klipporna" föreslås reserverade för jordbruksändamål. Enligt byggnadsplanebestämmelser få inom vissa av dessa områden bostadshus och ekonomibyggnader uppföras dock endast om de tillhöra jordbruksfastighet och behövas för dess skötsel under det att strandområden och andra områden som önskas i huvudsak obebbyggda endast får bebyggas med ängslador o.d.

Folkpark.

Större delen av den på hamnudden belägna samfällighet, som f.n. användes som folkpark och friluftsbad, har reserverats för dylika ändamål.

Idrottsområde.

Nuvarande idrottsområde föreslås något utvidgat med mark tillhörig kommunen. Mellan idrottsplatsen och föreslagen gata anordnas som ovan nämnts en mindre park.

Byggnadskvarter för allmänt ändamål.

Vissa det allmänna tillhöriga redan utnyttjade områden hava reserverats för dylikt ändamål, nämligen kyrkogården, kyrkan, prästgården, skolan, brandstation, provinsial- och tandläkarekliniken och ålderdomshemmet. En för kommunal förvaltningsbyggnad inköpt fastighet har reserverats för allmänt ändamål, liksom och ett större och två mindre det allmänna tillhöriga huvudsakligen obebbyggda områden mellan kyrkan och kyrkogården. Även mejeritomten har redovisats som byggnadskvarter för allmänt ändamål. Delar av fastigheterna 4⁴ och 4⁵ belägna mellan kommunen tillhöriga fastigheten 6²⁸ och torget föreslås som ovan nämnts reserverat för allmänt ändamål ävensom ett större skogbeväxt område inom fastigheten 1¹⁸. Inom byggnadskvarter för allmänt ändamål äro 3 våningar tillåtna.

Hamnområden.

Fastigheten Törehamn 1¹ samt en del av intilliggande samfällighet har reserverats för hamnändamål.

Byggnadskvarter för industriändamål.

För större industri torde utrymme ej böra beredas inom planområdet.

För småindustri reserveras vissa byggnadskvarter å ömse sidor om föreslagen ny infartsväg från söder. Dessa kvarter bli va genom vägar och förgårdar samt andra kvartersområden som ej få bebyggas, genom högspänningsledningarnas skyddsområden samt parkområden isolerade från omgivande byggnadskvarter. Skyddszonerna bli 40 m breda.

Byggnadskvarter för bostadsändamål.

Inom de med Ö, S och S3 betecknade bostadskvarteren kan byggnadsnämnden medgiva uppförande eller inredande av byggnad för samfärdselns behov samt för samlings-salar, handel och hantverk. Det förutsättes att bostadskvarteren skola hållas fria från industribyggnader där ej särskilda förhållanden annat föranleda. I så fall skall byggnadslov prövas av länsstyrelsen dispensvägen. Inom bostadsområdena begränsas hushöjden till 2 våningar utom vid torget där 3 våningar äro önskvärda. Vid

Skyddsområ-
den för
elektriska
högspännings-
ledningar.

Efter samråd med representanter för Norrlands kraftverk har byggnadsfria avstånd å ömse sidor om elektriska högspänningsledningar säkerställts. Där dylika ledningar passerar genom byggnadskvarter tänkes skyddsområdet uppdelat på reapektive tomter och tomtgränser lagda företrädesvis i skyddsområdets mitt under ledningarna. Där ledningarna passera över parkområden, vilka icke äro avsedda att bebyggas, tänkes inga särskilda skyddsområden behöfliga.

Dränerings-
systemet.

Av särskild avloppskarta framgår huru dräneringen tänkes genomförd. Principen är att utlopp i Törefjärden öster om hamnuddan undvikas och avloppsvattnet utföres i största möjliga utsträckning i älven och Töreviken. Där huvudledningar ej lämpligen kunna följa gatorna utan måste fram genom byggnadskvarter har utrymme säkerställts genom särskild stadsplanebestämmelse. Detta har icke ansetts erforderligt där ledningar måste framdragas över park- eller jordbruksområden.

Luleå den 15 februari 1944.

E. Lovén

ändrad i mars 1945.

Byggnadsplaneområdets användning.

1 mom.

Byggnadskvarter.

- a) Å med A betecknat område får endast byggnad för allmänt ändamål uppföras.
- b) Å med Ö och S och S3 betecknat område får endast böningshus uppföras. Byggnaden ^{nämnden} må dock medgiva byggnads uppförande eller inredande för samfärdselns behov samt för samlings-salar och handel ävensom för hantverk där med hänsyn till dennas art och utrymmesbehov, tomtens storlek och läge samt angränsande bebyggelse, detta kan ske utan olägenhet i fråga om sundhet, brandsäkerhet och trevnad.
- c) Med IÖ betecknat område får bebyggas endast för småindustri och därmed jämförligt ändamål. Där så med hänsyn till sundhet, brandsäkerhet och trevnad prövas utan olägenhet kunna ske må jämväl böningshus här uppföras.

2 mom.

Jordbruksområden.

- a) Med JÖ betecknat område får endast bebyggas med sådana böningshus och ekonomibyggnader, som tillhöra jordbruksfastighet och behövas för dess skötsel.
- b) Med J betecknat område får endast bebyggas med mindre ängslador.

3 mom.

Kyrkogård.

Å med K betecknat område får endast uppföras byggnad för kyrkligt ändamål eller för begravningsändamål.

4 mom.

Hamnområden.

Å med H betecknat område får endast byggnader för hamnändamål uppföras.

5 mom.

Idrottsområde.

Med Id betecknat område får bebyggas endast för idrottsändamål.

6 mom.

Parkområde.

Med Pf betecknat område skall utgöra folkpark och friluftsbad och får endast bebyggas för dylika ändamål.

7 mom.

Säkerhetsområden.

Å med St betecknat område får endast transformatorstation eller därmed jämförlig byggnad uppföras.

8 mom.

Vattenområden.

- a) Med V betecknat område skall utgöra vattenområde, som ej får utfyllas eller överbyggas.

får utfyllas eller överbyggas i annan mån än som kan medgivas för erforderlig gatubro.

- c) Med Vb betecknat område skall utgöra vattenområde, som ej får utfyllas eller överbyggas i annan mån än som kan medgivas för uppförande av mindre brygger, badhus, båthus eller dylikt.

2 §.

Områden som ej eller endast delvis få bebyggas.

1 mom.

Med prickning betecknat område får ej bebyggas.

2 mom.

Av tomtplats för bestadsändamål skola minst $3/4$ lämnas obebyggda. Innefattar dylik tomtplats med S3 betecknat område skall minst $1/3$ lämnas obebyggd.

3 §.

Områden som skola hållas tillgängliga för särskilt allmänt ändamål.

1 mom.

Med u betecknat område får ej bebyggas, ej heller får anordningar vidtagas som kunna hindra underjordiska allmänna ledningars framdragande och underhåll.

4 §.

Byggnadsätt.

1 mom.

Med Ö eller IÖ betecknat område får bebyggas endast med hus som uppföras fristående.

2 mom.

Med S betecknat område får bebyggas endast med hus som med varandra sammanbyggas. Byggnadsnämnden äger dock medgiva byggnadsindragning från grannes tomtgräns om detta prövas förenligt med ett prydligt och ändamålsenligt bebyggande av kvarteret.

3 mom.

Med S3 betecknat område får endast bebyggas med hus som med varandra sammanbyggas.

5 §.

Våningsantal.

1 mom.

Å med A eller S3 betecknat område får byggnad ej uppföras med flera än tre våningar. Däröver får vind ej inredas.

2 mom.

Å med Ö, S, IÖ och JÖ betecknat område får byggnad ej uppföras med flera än två våningar. Däröver får vind ej inredas.

3 mom.

Byggnad av trä får ej uppföras med flera än 2 våningar. Däröver får vind ej inredas.

6 §.

Hushöjd.

1 mom.

Å med A eller S3 betecknat område får byggnad ej uppföras till större höjd än 10,8 meter.

2 mom.

Å med Ö, S, IÖ, JÖ, Id eller Pf betecknat område får byggnad icke uppföras till större höjd än 7,6 meter.

7 §.

Taklutning.

1 mom.

Tak får givas en lutning mot horisontalplanet av högst 30° .

- 1 mom. Byggnad, som ej sammanbygges med byggnad å grannes fastighet, må ej läggas på mindre avstånd från fastighetens gräns än som motsvarar hälften av den för byggnaden tillåtna största höjden ej heller i något fall närmare gränsen än 4,5 m.
- 2 mom. Avståndet mellan skilda byggnader på samma tomtplats får ej göras mindre än som motsvarar den för byggnaderna tillåtna största höjden.
- 3 mom. Framför fönster till bonings- eller arbetsrum skulle lämnas obyggt ett område av minst 9 meters bredd ovan ett plan i jämnhöjd med fönstrets underkant; dock må fönster anbringas mot gårdsdel av mindre bredd, därest rummets behov av dager är tillgodosett genom annat fönster.

9 §.

Gårdsbyggnader.

- 1 mom. Inom med A, S, S3, Ö och IÖ betecknade områden må byggnadsnämnden då särskilda skäl därtill äro medgiva att uthus eller annan gårdsbyggnad uppföres, dock endast därest nämnden prövar densamma vara förenlig med ett prydligt och ändamålsenligt bebyggande av kvarteret. För dylik byggnad skall gälla:
1. I gårdbyggnad får bostadsrum ej inredas.
 2. Å samma tomtplats få gårdbyggnader ej uppföras till större sammanlagd planyta än 75 m². Beträffande tomtplats med areal av minst 1000 m² äger dock byggnadsnämnden, då särskilda skäl därtill äro, medgiva större planyta, dock ej större än 100 m². Beträffande ekonomibyggnad för jordbruksändamål må byggnadsnämnden medgiva den större planyta, som prövas erforderlig och för tomtplatsen lämplig.
 3. Gårdsbyggnad får ej uppföras till större höjd än 2,5 m. och takets lutning mot horisontalplanet ej göras större än 10°. Byggnadsnämnden må dock för särskilt fall medgiva den större höjd omständigheterna kunna kräva, dock högst 3,0 m.
 4. Gårdsbyggnad får ej läggas närmare byggnadslinje vid gata, annan allmän plats eller förgård än 18 m. Beträffande ogynnsamt formade tomtplatser äger dock byggnadsnämnden medgiva av omständigheterna betingat undantag under förutsättning att olägenhet för granne ej därigenom uppkommer, dock får gårdbyggnad ej läggas närmare bostadshus än 6 meter. Gårdsbyggnad får ej läggas närmare med S betecknat område än 9 m.
 5. Gårdsbyggnader må sammanbyggas i gemensam tomtplatsgräns. Gårdsbyggnad, som ej uppföres i gräns mot grannes tomtplats, får ej uppföras närmare sådan gräns än 3 meter. Där så med hänsyn till byggnadens ringa storlek och andra inverkan omständigheter kan ske, äger byggnadsnämnden efter grannes hörande medgiva, att gårds-

byggnad uppföres i gräns mot dennes tomtplats utan att sammanbyggnad sker. Dylik byggnad må med grannes tillstånd hava takfall mot dennes tomtplats.

6. Inbördes avstånd mellan skilda gårdsbyggnader å samma tomtplats får ej göras mindre än 4,5 meter.

10 §.

Brandskyddsföreskrifter.


- 1 mom. Så vitt ej annat bestämmes i byggnadsordning skall vad nedan i mom. 2-4 stadgas gälla.
- 2 mom. Då byggnad inom med S eller S3 betecknat område uppföres i gräns mot grannes tomtplats, skall brandmur uppföras i gränsen.
- 3 mom. Då uthus eller andra gårdsbyggnader sammanbyggas i tomtplatsgräns, får därigenom bildat byggnadskomplex ej givas större planyta än 300 m² utan att avdelas med brandmur i tomtplatsgräns.
- 4 mom. Byggnad av trä får icke uppföras med större planyta än 300 m² utan att avdelas med brandmur.

Luleå den 15 februari 1944.

E.Lovén.

Ändrad i mars 1945.

Bestyrkes på tjänstens vägnar:



Handlingar
rörande reglering genom byggnadsplan
av viss del av

T Ö R E K Y R K O B Y

uti Töre socken
av Norrbottens län.

WESTERBERGS BOKBINDERI, LULEÅ

66 sid.

9 Töre nr 938

2 kart. Ps.

LÄNSSTYRELSEN
I
NORRBOTTENS LÄN
Landskansliet

1.
ID. Nr. 5/61
till Överlantmätaren i Norrbottens län den 16/11 1951

Nr BD 279/45

1935.

(Åberops vid skriftväxling)

✓ Till Överlantmätaren i Norrbottens län.


./.

För att hos Eder förvaras får länsstyrelsen härmed överlämna ett band handlingar rörande reglering genom byggnadsplan av viss del av Töre kyrkby i Töre socken, innehållande bl.a. fastighetsägareförteckning och mätningshandlingar.

Luleå i landskansliet den 14 november 1951.

Åberops

På tjänstens vägnar:


Thorsten Aurén.

I enlighet med Länsstyrelsens i Norrbottens län särskilda uppdrag av den 23 juli 1937 har undertecknad verkställt fullständig uppmätning, fastighetsutredning och ytavvägning samt upprättat karta i skalan 1:2000 över i närslutna handlingar närmare angivna del av Töre kyrkoby, se bilaga A.

Fastighetsutredningen återfinnes såsom särskild bilaga till denna akt, se bilaga B.

Mätningen har utförts såsom vanlig mätning. Stommätningen har utförts genom polygonmätning och detaljmätningen genom grafisk mätning. Vid polygonmätningen har begagnats 118 punkter. Koordinatförteckning över punkterna ävensom koordinatberäkningarna redovisas i bilaga C.

Ytavvägningen, som å kartan redovisas genom nivåkurvor med en meters ekvidistans, har anslutits till Sveriges precisionsavvägning genom fixpunkt, belägen å gårdstomten till Töre 4². Höjderna äro angivna i meter över havet. Beräkningarna återfinnas i bilaga D.

Samtliga arbeten hava utförts av tjänstemedhjälparen, extra lantmätaren Torsten Sander.

Luleå den 31 oktober 1937.


T.f. distriktslantmätare.

Dnr.
Inkom 24.7.1937.

Till T.f. distriktslantmätaren Bertil Lindgren, Luleå.


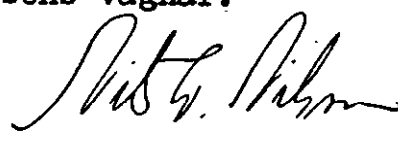
Länsstyrelsen får härmed uppdraga åt Eder att, efter fullständig nymätning, utredning av fastighetsförhållandena samt ytavvägning, så fortskte kan upprätta och till Länsstyrelsen senast den 1 november 1937 insända terrängkarta i skalan 1:2000 över i närslutande handlingar närmare angivna, för reglering genom byggnadsplan avsedd område inom Töre kyrkoby med en ungefärlig areal av 275 hektar.

Kartan bör innehålla fullständiga uppgifter angående vägar, ägogränser, byggnader, trädbestånd, vatten, höjdförhållanden - vilka sistnämnda skola angivas genom nivåkurvor för minst varje höjdmeter och övriga för blivande planläggning betydelsefulla förhållanden såvitt vara försedd med anteckningar om höjden av exceptionella hög-, respektive lågvattenytter. Den bör åtföljas av en särskild handling, innefattande fullständig fastighetsutredning med förteckning över respektive markägare samt ägnad att tjäna såsom underlag för förslag av planförfattaren i fråga om plankostnadernas fördelning.

För arbetet med upprättande av kartan och nyssnämnda utredning ävensom för av uppdraget föranledda utgifter för material, hantlangning, resor m.m. har Ni att påräkna gottgörelse med ett sammanlagt belopp av 4.500 kronor, vilken ersättning Ni äger att, i mån av arbetets fortgång, i lämpliga poster av Länsstyrelsen utbekomma.

De bilagda handlingarna förväntas i sinom tid åter med kartan m.m. Luleå i landskansliet den 23 juli 1937.

På Länsstyrelsens vägnar:

Utdrag av protokoll, hållet inför
Länsstyrelsen i Norrbottens län å D.U.F:s
lokal i Töre kyrkoby torsdagen den 31 au-
gusti 1933.

Närvarande: Herr Landshövdingen A.B.Gärde samt undertecknad, t.f.
landssekreterare.

Sedan fråga väckts om upprättande av s.k. byggnadsplan för
Töre kyrkoby, hade Länsstyrelsen, med iakttagande av föreskrivet kun-
görölee- och kalleleeförfarande, utsatt sammanträde med ägare av
jord inom det till planläggning ifrågasatta området och övriga in-
tressenter att äga rum härstädes denna dag klockan 2 e.m.

Då nu sammanträdet något efter den sålunda bestämda tid-
punkten tog sin början, antecknades först, att ett sextiotal intres-
senter tillstädeskommit, varibland märktes kyrkoherden Leo Ekmark,
landefiskalen G.Landeström, kommunalfullmäktiges ordförande överläkare
A.E.Andersson, kommunalnämndens ordförande kvarnägaren Martin Eriks-
son och gästgivaren Frane Omnell.

Därjämte närvar länsarkitekten E.Lovén samt distriktlant-
mätaren i Bränna distrikt N.L.Lindberg.

Herr Landshövdingen redogjorde därpå inledningsvis för syf-
tet med det utlysta mötet samt betonade angelägenheten därav, att
byggnadsverksamheten inom en i utveckling stadd samhällsbildning ra-
tionellt reglerades på ett så tidigt stadium som möjligt. Dylig reg-
lering kunde tänkas ske på olika sätt. För en ort av Töre kyrkobys
storlek och utvecklingsgrad utgjorde emellertid upprättande av bygg-
nadsplan den otvivelaktigt bästa löningen.

På därom av Landshövdingen framställd förfrågan förklarade
sig såväl kommunalnämndens ordföranden Eriksson som gästgivaren Omnell
vara av den uppfattningen, att bebyggeleen inom Töre kyrkoby snarast
möjligt borde regleras genom fastställölee av en byggnadsplan. Omnell
framhöll emellertid även, att särekilt i nuvarande tideläge vederbö-

rande markägare knappast kunde tänkas förmå gilda alltför betydande plankostnader. - En av de närvarande intressenterna uttalade såsom sin mening, att den av distriktslantmätaren för ett par år sedan upprättade, av Länsstyrelsen då underkända avetyckningsplanen för kyrkbyn i ejälva verket borde kunna godtagas såsom en provisorisk lösning av ortens regleringsfråga, varigenom man tills vidare skulle undgå de med ytterligare planläggning följande dryga kostnaderna. Ett par andra markägare förklarade sig hysa farhågor för att den ifrågasatta planläggningen skulle föranleda intrång på deras tomter och andra ägor och motsatte sig av detta skäl ävenledes det i ämnet väckta förslaget.

Därefter upptogs till diskussion spörsmålet om den lämpliga avgränsningen av det område, som - i händelse beelut bleve fattat om upprättande av byggnadsplan - skulle omfattas av denna. Efter överläggning - hållen med ledning av en utav länsarkitekten tillhandahållen kartskiss - föreslog distriktslantmätaren Lindberg, att man skulle planlägga samhällets centrala del ävensom omkringliggande mark till och med hållhågnaden (Töre nr.14) länge Kalixvägen, till litt.B utmed Morjörsvägen, till och med lägenheten Bruksbacken nr. 15 efter Råneåvägen samt till och med hemmanet Töre nr.12 längs med Vitåvägen, eller sammanlagt in emot 300 hektar.

Kommunalnämndsordföranden Eriksson ifrågasatte, huruvida man ej med hänsyn till den utmed Kalixvägen pågående byggnadsverksamheten borde utsträcka planen åt detta håll ända till omkring 100 meter på andra sidan avtagsvägen till Törefors. - Med anledning härav påpekade emellertid distriktslantmätaren Lindberg, att man för denna i utkanten belägna del av samhället sannolikt utan fara kunde åtnöja sig med utfärdande av s.k. utomplansbestämmelser.

Överläraren Andersson förklarade sig i stort sett giva sin anslutning till distriktslantmätaren Lindbergs förslag till avgränsning av blivande planområde men ifrågasatte, om ej viss lågt belägen mark inom det sålunda föreslagna området lämpligen borde därifrån utbrytas. Måhända kunde även för dessa ägor vidkommande utomplansbestämmelser vara till fylleat.

fattning av frågan, huruvida i förevarande fall lämpligen borde utföras sådant tidsbegränsat nybyggnadsförbud med dispensmöjlighet, som avses i 64 § gällande stadsplanelag. Kyrkoherden Ekmark förklarade i anledning härav - med instämmande från ett par av de närvarande intressenterna - att behovet av dylikt förbud näppeligen förefölle vara alltför trängande, då bebyggelsen genom lantmätarens medverkan redan nu vore i viss mån planmässig och ägde rum huvudsakligen endast i byns utkanter utmed befintliga allmänna vägar. Överläraren Andersson åter förmenade, att ett dylikt förbud, förenat som det vore med möjlighet till dispens, ej syntes vara något man behövde motsätta sig. Ivärtom vore ett sådant förbud att anse såsom önskvärt för förhindrande tills vidare av eventuell sådan bebyggelse, som vore ur samhällets synpunkt mindre lämplig. - Med Andersson förenade sig härutinnan ett flertal av de tillstädeskomna. Jämväl distriktslantmätaren Lindberg uttalade sig för utfärdande av nybyggnadsförbud.

Slutligen upptogs till behandling spörsmålet om planarbetets finansierande. Landshövdingen framhöll därvid, att Länsstyrelsen ämnade söka medverka till att kostnaderna för planläggningen hölles så låga som möjligt. För att ytterligare nedbringa utgifterna för vederbörande markägare vore Länsstyrelsen därjämte betänkt på att hos såväl statsmakterna som kommunen söka utverka skäligt bidrag till dessa kostnaders täckande; och erinrade Landshövdingen i detta sammanhang därom, att stadsplanelagen förutsatte, att kommunen ekonomiskt bidrog till lösningen av den uppenbarligen för hela socknen betydelsefulla frågan.

Då vidare ej förekom, avslöts sammanträdet.

S o m o v a n.

På tjänstens vägnar:

Olof Thorsson

Till Länsarkitekten E.Lovén, Luleå.

I anslutning till det beslut om närmare undersökning av frågan om reglering av främst byggnadsverksamheten i Töre kyrkoby, som fattades å sammanträde därstädes inför Länsstyrelsen den 14 nästlidne augusti, vill Länsstyrelsen härmed hava uppdragit åt Eder att, tillsammans med vederbörande distriktslantmätare och nedannämnda vid mötet utsedda ortsrepresentanter, så fort lämpligen ske kan verkställa och till Länsstyrelsen inkomma med en förutsättningslös, allsidig utredning av berörda spörsmål.

Den blivande utredningen bör omfatta såväl det tidigare väckta förslaget att tillse vidare blott upprätta en byggnadsplan för kyrkbyn som det å sistone framkomna uppslaget om bildande å orten av ett municipalsamhälle. Synnerlig uppmärksamhet bör ägnas åt frågorna om plan-, respektive samhällsområdets ur olika synpunkter ändamålsenliga avgränsning samt om den ekonomiska bärkraften hos ett eventuellt municipalsamhälle.

Till ledamöter jämte Eder i utredningskommittén utsågos vid sammanträdet den 14 augusti 1935 följande personer, nämligen: kyrkoherden Leo Ekmark, överläraren A.E.Andersson, kommunalfullmäktiges ordförande sågverksarbetaren Carl Th.Schefström och hemmansägaren V.Lind, alla i Töre, samt distriktslantmätaren Nils Lindberg i Luleå. Luleå i landskansliet den 17 september 1935.

A.B.Gärde.

Olof Åkesson.

Bestyrkes på tjänstens vägnar:

Olof Åkesson

Till/

K o n u n g e n .

Under Åberopande av nådiga brevet i Ämnet den 30 juni 1934 samt viss förebragt utredning hemställde länsstyrelsen i underdånig skrivelse den 10 september samma år, att till läns-

Länsassessorn Olof Åkesson.

styrelsens förfogande måtte ställas ett sammanlagt belopp av 30.900 kronor att användas i första hand till förskotterande av kostnaderna för upprättande av byggnadsplaner för sex samhällsbildningar inom länet. Med anledning härav bemyndigade Eders Kungl. Maj:t genom nådigt brev den 18 april 1935 länsstyrelsen att för ändamålet av under händer varande medel förskottsvis utanordna högst tillhoppa 23.400 kronor, avsett för fem av dessa samhällen; ansökningsen i vad den rörde förskotterande av ytterligare 7.500 kronor, motsvarande kostnaderna för planläggning av det sjätte samhället - Töre kyrkoby - föranledde åter i öke till någon Eders Kungl. Maj:ts åtgärd.

Med anlitande av de sålunda erhållna medlen har länsstyrelsen sedermera låtit upprätta förslag till byggnadsplaner för de fem nysberörda orterna; i fråga om två av dessa - Överkalix och Övertorneå kyrkobyar - har vederbörande planförslag för övrigt redan blivit av länsstyrelsen fastställt. Beträffande Töre har emellertid tyvärr alltjämt intet kunnat företagas i regleringshänseende, vilket är så mycket mer beklagligt, som detta fall måste anses väl så trängande som något av de övriga uti länsstyrelsens skrivelse den 10 september 1934 upptagna. Till belysning av planlägningsbehovet tillåter sig länsstyrelsen hänvisa till bilagda av landsfiskalen i orten avgivna yttrande. I samhället råder sedan tre år tillbaka förbud emot nybyggnad. I betraktande av att planlägningsfrågan fortfarande befinner sig på rent förberedade stadium, måste nämnda förhållande givetvis betecknas såsom skäliggen oegentligt. För länsstyrelsen står ook klart, att därest ej arbetet med området kartläggning m.m. inom kort kan igångsättas, byggnadsförbudet måste hävas; helt naturligt drager sig dock länsstyrelsen för att taga ansvaret för de utan varje tvivel synnerligen olyckliga konsekvenserna för framtiden av byggnadsverksamhetens lösgivande i det snabbt växande, ännu helt oreglerade samhäl-

let. För att en byggnadsplan skall kunna komma till utförande är emellertid, på sätt länsstyrelsen tidigare framhållit, med hänsyn till fastighetsägarnas och kommunens ringa ekonomiska resurser oundgängligen erforderligt, att kostnaderna härför i allt fall till avsevärd del förskjutas av det allmänna. - För fullständighetens skull vill länsstyrelsen här förutskicka, att kyrkbyns allmänna struktur, så vitt länsstyrelsen förstår, näppeligen är sådan, att Ortsbefolkningen emot sin å olika sammanträden bestämt uttalade vilja skäligen för närvarande kan påtvingas municipalsamhällsformen.

I det brydsamma läge, var i hela denna betydelsefulla fråga sålunda råkat, har länsstyrelsen såsom närmast ansvarig för utvecklingen av stadsplane- och byggnadsväsendet inom länet sett sig nödsakad att nu återkomma med en förnyad underdånig hemställan om Eders Kungl. Maj:ts medverkan till problemets lösning. Länsstyrelsen anser sig så mycket hellre kunna drieta sig härtill, som styrelsen vågar antaga, att det närmast blott var rådande medelsknapphet, som på sin tid föranledde avslaget å länsstyrelsens tidigare gjorda medelsökande i ärendet.

Vad angår det nödiga förskottets storlek får länsstyrelsen meddela, att sammanlagda kostnaden för upprättande av byggnadsplan för ifrågavarande - å bilagda karts-kiss utmärkta - område enligt numera infordrade bindande anbud uppgå till den av länsstyrelsen i den förra framställningen angivna siffran 7.500 kronor. I öfver till att i någon mån underlätta en lösning i positiv riktning av förevarande anslagsfråga anser sig länsstyrelsen emellertid nu böra begränsa sina anpråk å statsmedel till att avse blott två tredjedelar av nyssnämnda kostnadsbelopp, eller sålunda ett belopp av 5.000 kronor. Länsstyrelsen hyser numera förhoppning om att kunna hos kommunen utverka täckning för resterande del av plankostnaderna.

mm m... Max 6

Vidkommande därefter frågan om återbetalningen av de statsmedel, som må komma att för planläggningen förskjutas, önskar länsstyrelsen - i anslutning till vad i sådant hänseende i länsstyrelsens förra framställning anförts - särskilt betona, huru som all utredning angående möjligheten av medlens återbekommande ur rättslig och social synpunkt enligt sakens egen natur måste bliva tämligen osäker. I första hand får länsstyrelsen jämväl i detta avseende hänvisa till den av landsfiskalen i orten förbragta utredningen. Av denna synes framgå, att möjligheterna att av lokalintresset småningom uttaga ersättning för det allmännas eventuella utlägg för regleringen av detta samhälle ej äro alltför begränsade. I allt fall huvudparten av de utgivna statsmedlen lär väl sålunda i sinom tid kunna av jordägarna återbäras, särskilt om samhällets allmänna utveckling i fortsättningen kommer att förlöpa i ungefär samma takt som under de senaste åren.

Under åberopande av vad ovan anförts får länsstyrelsen alltså hos Eders Kungl. Maj:t härmed i underdånighet hemställa, att så snart ske kan måtte ställas till länsstyrelsens förfogande ett belopp av 5.000 kronor att användas i första hand till förskotterande av viss del av kostnaderna för upprättande av byggnadsplan för Töre kyrkoby.

U n d e r d å n i g s t:

A.B. Gärde.

Olof Åkesson.

Lulså i landskansliet den 24 september 1936.

/Kungl. Kommunikationsdepartementet. /

Avskrift.

Till Länsstyrelsen i Norrbottens län.

Länsarkitektkontoret erbjuder sig härmed att för en kostnad i ett för allt av kronor Fyratusenfemhundra (4.500:-) ut-
arbeta byggnadsplan jämte byggnadsplanebestämmelser och beskriv-
ning för ett cirka 275 har stort område av Töre kyrkoby.

Anbudssumman är beräknad i enlighet med K.K. 1935 nr.
631 kap. I § 38 efter följande grunder:

	100 har		1.800:-
Klass I:	35 " á	10:-	350:-
" II:	90 " á	15:-	1.350:-
" III:	50 " á	20:-	<u>1.000:-</u>
	<u>275</u>	Summa kronor	<u>4.500:-</u>

Luleå den 4 augusti 1936.

E. Lovén.

Länsarkitekten.

Bestyrkes på tjänstens vägnar:

E. Lovén

Avskrift.

Till Länsstyrelsen i Norrbottens län.

Härmed får jag vördsamt erbjuda mig att i och för planläggning av det område av Töre kyrkoby, som finnes utmärkt (med röd och grönt) å bilagda av mig upprättade karta, verkställa uppmätningar i skala 1:2000 samt avvägning av området med 1 meters avstånd mellan nivåkurvorna för en kostnad av Tretusen (3000) kronor. För nämnda belopp utföres mättningsnätet numeriskt och detaljmätningerna grafiskt, upprättas ett exemplar av kartan och åsättes de ingående fastigheterna registerbeteckningar.

Därest detta anbud antages är jag beredd att redan i senare delen av augusti månad detta år företaga mätningar, som i så fall böra vara avslutad före årets slut.

Länsstyrelsens förordnande att företaga förrättningen förväntas. Töre den 30 juli 1936.

Nils Lindberg

Distriktslantmätare.

Bestyrkes på tjänstens vägnar:

Geof. Nilsson

beträffande avgränsning av byggnadsplaneområde för Töre kyrkoby i Norrbottens län.

Ett förslag till områdesbestämning har gjorts av platsledamöterna av vederbörande utredningskommitté. Det föreslagna områdets omfattning torde i huvudsak vara lämpligt avvägd. Det synes likväl önskvärt, att de längs Töreviken belägna hamn- och strandområdena, vilka geografiskt sett och i övrigt ha ett organiskt sammanhang med byggnadsplaneområdet, böra intagas i detsamma. Dessutom bör området något utsträckas vid utfartsvägarna mot Kalix och mot Vitån, så att de ur trafik- och bebyggelsesynpunkt viktiga korsningarna mellan Kalix- och Töreforsvägarna samt Vitå- och Johannesrovägarna bli föremål för planläggning. Likaledes torde området vid utfartsvägen mot Luleå böra utvidgas något, då bebyggelse å vägens södra sida här möjligen kan förväntas. Att inom planområdet intaga hela den s.k. Hällhägnan, som i förslaget gjorts, synes däremot ej nödvändigt, då östra delen av densamma är sank och ej lämplig för bebyggelse utan t.v. med fördel torde kunna ligga utom planen och nyttjas för dess nuvarande ändamål som odlingsmark. En remsa längs södra och västra gränserna av Hällhägnan längs befintliga eller tilltänkta vägar torde däremot bör ingå i planen. En avrundande justering av områdesgränsen i samband härmed bör göras omedelbart norr om Hällhägnan.

De föreslagna ändringarna ha med blyerts angivits å kartan.

Luleå den 1 juli 1936.

Bertil Mattsson.

Destycke
es

Till Länsstyrelsen i Norrbottens län.

Sedan Länsstyrelsen i anledning av ifrågasatt planläggning av Töre kyrkoby infordrat vissa uppgifter angående förhållandena här på orten får jag värdsamt härmed anföra följande:

Inom den del av Töre kyrkoby, som här är fråga om, uppgår invånareantalet till 1200 personer. Antalet bebyggda bostadsfastigheter utgör 300 och antalet övriga bebyggda fastigheter 9. Inom området har under åren 1931 - 1935 uppförts 45 byggnader, därav 15 under år 1935. Under de hittills gångna delen av innevarande år har till härvarande byggnadsnämning inkommit 10 ansökningar om tillstånd att uppföra nybyggnad. Samhället består av jordbruksfastigheter och gårdsfastigheter /annan fastighet/, sistnämnda slag av fastigheter i övervägande antal. Förutom kvarn och hyveler uppförda på en och samma fastighet finnes ingen industribyggnad inom samhället.

Under de senaste åren har en synnerlig livlig byggnadsverksamhet varit rådande här på platsen. Detta är beroende på att industriarbetare här på orten, som förut förhyrt bostad, numera i stor utsträckning skaffa sig egen gård och grund samt att det bland de yngre arbetarna blivit allt vanligare, att de uppföra bostadshus åt sig när de sätta eget boende. Vidare har det blivit allt vanligare, att arbetare från andra byar inom socknen, vilka äro anställda vid industrin i Törefors, inflytta till kyrkobyn och här uppföra bostadshus åt sig. Det kan därför utan överdrift påstås, att byggnadsverksamheten under kommande år kommer att förbliva lika livlig, som den varit de senaste åren.

Den hittillsvarande bebyggelsen, med undantag för bebyggelsen efter kustlandsvägen och morjärvvägen inom samhällets centrum, kan ej sägas vara planmässigt ordnad.

Såväl undertecknad som kommunens ledande män äro av den uppfattningen, att behov av den ifrågasatta planläggningen förefinnes. Samhället har under de senaste åren vuxit betydligt såväl i fråga om folkmängd /ökning sedan 1931 250 personer/ som antalet bostadsfastigheter och denna tillväxt torde man få räkna med kommer att fortsätta även fram

deles. Förr eller senare torde frågan om anläggning av avloppsledning inom samhället bliva aktuell, och då är det ju av största nytta, att samhället blivit planlagt. En planläggning av samhället underlättar ju även framdragnings- och telefonledningar och minskar det ohägn, som följer av att dylika ledningar dragas "här och tvärs" inom samhället.

Med hänsyn till att vederbörande intressenter huvudsakligen utgöres av mindre jordbrukare och industriarbetare, de sistnämnda i övervägande flertal, kan man ej räkna med att intressenterna med något större belopp skola kunna bidra till kostnaden för planläggningen av samhället. Ett belopp av i genomsnitt 8 å 10 kronor pr fastighet torde man möjligen kunna påräkna att erhålla från fastighetsägarna i bidrag till nämnda kostnad. Att exakt ange det belopp, som skulle kunna uttagas av fastighetsägarna låter sig nu svårigen göra med hänsyn till att nu iofs kan beräknas i vilken grad nytta kan tillföras en var av de skilda intressenterna ej heller i vad mån denna nytta kan uppväga nackdel, som tilläventyrs kan tillskyndas markägare därigenom att odlad jord blir avsatt till gata eller annan allmän plats. Under de närmaste tio åren kan man med säkerhet räkna med, att ett 50-tal tomter komma att försäljas inom samhället. För den händelse man kunde finna någon form varigenom vid avstyckning och försäljning av dessa tomter en avgift, fastställd till viss procent av tomtens värde, kunde uttagas torde en icke ringa del av planlägningskostnaden så småningom kunna uttagas. Tö-
re i landsfiskalskontoret den 2 juli 1936.

G. Lundström.

Bestyrkes på tjänstens vägnar:

G. Lundström

K u n g ö r e l s e .

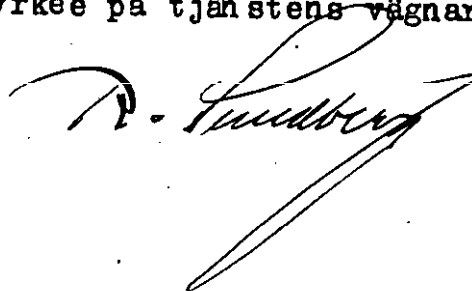
Till allmänhetens kännedom kungöres, att de av Länestyrelsen
sist den 21 augusti och den 30 december 1935 samt den 27 juli 1936
stadgade förbuden att utan Länstyrelsens tillstånd verkställa
nybyggnad eller därtill hänförlig förändring av befintlig byggnad
inom viss del av Seitenkari by (Seekar), Bergnäsets samhälle, delar
av vissa fastigheter i Gammeled samt Råneå, Töre, Pajala och
Vittangi kyrkobyar skola äga fortsatt giltighet till vidare intill
utgången av år 1937.

Luleå i landekansliet den 22 december 1936.

A.B.Gärde.

R.Sundberg.

Bestyrkee på tjänstens vägnar:



279



Till/

Länstyrelsen i norrbottens län.

Med återställande av bifogade karta och protokolls utdrag, får jag härmed värdsamt meddela kommunalfullmäktiges beslut i ärendet.

Töre den 10 november 1936.

Carl Th. Lohfström

Kommunalfullmäktiges ordf.

(Handwritten notes and signatures)
 d. 27/11-36
 [Signature]

279/65
1935

Länstyrelsen, hade i skrivelse till kommunalfullmäktige, enligt bilaga 1. till detta protokoll, hemställt att, kommunalfullmäktige måtte besluta att, bidra till kostnaderna för upprättande av bygnadsplan i Töre kyrkoby med tillhoppa 2.500:- Kommunalnämnden, som berett ärendet, föreslog kommunalfullmäktige att för ifrågavarande ändamål bevilja 2.500:- kr att uttaxera i kommunalnämndens stat med 1.250:- kr under vart och ett av åren 1937 och 1938 och att medlen tagas av i kommunalnämnden tillgängliga.

Under överläggning i ärendet yrkades, av Kylander m.fl. om bifall till kommunalnämndens förslag, med det tillägget att, nämnden får i uppdrag att, utarbeta en plan eller förslag till att av markägarna i inom föreslaget område återbetala kommunens kostnader till kommunen. Sedan överläggningen förklarats avslutad

beslutade kommunalfullmäktige enhälligt att, bifalla nämndens förslag med det av Kylander föreslagna tillägget?

Dag som ovan

Carl Th. Schefström
ordförande.

Justerat

A. E. Andersson

Einar Johansson

Att justering verkställdes m.m. uppläst i Töre kyrka den 8 nov. 1936, betygar

Leo Ekmärk
Kyrkoherde.

Avskrift.

överlämnas till länsstyrelsen
i Norrbottens län, till känne-
dom och efterrättelse.

G u s t a f etc.

I skrivelse den 24 september 1936 har länsstyrelsen i Norrbottens län, under åberopande av tidigare i ämnet gjorda framställningar, hemställt, att ett belopp av 5.000 kronor måtte ställas till länsstyrelsens förfogande att användas i första hand till förskotterande av viss del av kostnaderna för upprättande av byggnadsplan för Töre kyrkoby i Töre socken.

Över denna framställning har byggnadsstyrelsen den 27 oktober 1936 avgivit utlåtande.

Genom brev den 20 november 1936 har Kungl. Maj:t förklarat sig vilja främdeles meddela beslut i anledning av berörda framställning.

I skrivelse till Kungl. Maj:t den 17 april 1937 har länsstyrelsen förnyat sin tidigare framställning om anvisande av medel till förskotterande av kostnaderna för upprättande av byggnadsplan för Töre kyrkoby samt därjämte hemställt, att ett belopp av 2.800 kronor måtte ställas till förfogande för bestridande förskottsvis av kostnader för upprättande av byggnadsplan för viss del av Vittangi kyrkoby.

Byggnadsstyrelsen har den 14 juni 1937 avgivit utlåtande i sistnämnda ärende.

K u n g l. M a j : t bemyndigar länsstyrelsen i Norrbottens län att i riksgäldskontoret, efter rekvisition i mån av behov, till förskott av kostnader för upprättande av byggnadsplan för visst område av Töre kyrkoby lyfta högst ett belopp av 5.000 kronor, att utgå av det utav riksdagen under Utgifter för kapitalökning och rubrik Fonden för förslag till statsverket anvisade reservationsanslaget till förskott av kostnader för uppgörande av byggnadsplaner.

Till fullmäktige i riksgäldskontoret.

Ifrågavarande belopp skall i sinom tid enligt länsstyrelsens beslut ersättas på sätt stadgas i 60 § stadsplane-
lagen.

Rörande länsstyrelsens framställning i vad den avser byggnadsplan för vissa delar av Vittangi kyrkoby vill Kungl. Maj:t främdeles meddela beslut.

Stockholm slott den 25 juni 1937.


G u s t a f

/ Albert Förslund

Bestyrkes å tjänstens vägnar:

Sigurd Lang.

Bestyrkes å tjänstens vägnar:

W.




Till Länsstyrelsen i Norrbottens län.

Återställande remisshandlingarna rörande frågan om upp-
rättande av terrängkarta för Töre kyrkoby får jag värdsamt
föreslå, att till förrättningsman i berörda avseende måtte
förordnas t.f. distriktslantmätaren Bertil Lindgren. Beträf-
fande kostnaderna för densamma får jag likaledes föreslå, att
dessa med hänsyn till föreliggande svårigheter bestämmas till
4500:- kronor.

Luleå i Norrbottens läns lantmäterikontor den 21 juli 1937.