

BETECKNINGAR
GRUNDKARTAN

- Gällande områdes- och bestämmelsegräns
- Fastighetsgränser
- Vägar
- Nivåkurvor
- Strandlinje
- Stenmur
- Huvudbyggnad resp. uthus
- Fastighets registerbeteckning
- Polygonpunkt
- Punkt i rutnät

BYGGNADSPANEKARTAN

A. Gränsbeteckningar

- Byggnadsplanegräns
- Gällande områdes- och bestämmelsegräns avsedd att utgå
- Väg-byggnadsmarks och annan områdesgräns
- Bestämmelsegräns
- Gränslinjer ej avsedda att fastställas

B. Områdesbeteckningar
ALLMÄN PLATS

- Vägmark
- Park eller plantering
- BYGGNADSMARK
- Område för allmänt ändamål
- SPECIALOMRÅDEN
- Område för bilserviceändamål
- C. Övriga beteckningar
- Mark som icke får bebyggas
- Antal våningar
- Föreslagen vöghöjd
- Gångförbindelse under väg
- Gång- och cykelväg
- Gällande vöghöjd

FÖRSLAG TILL ÄNDRING OCH UTVIDGNING
AV BYGGNADSPANEN FÖR
TÖRE kyrkoby
INOM TÖRE KOMMUN
NORRBOTTENS LÄN

Luleå i oktober 1966
NORRBOTTENKOMMUNERNAS ARKITEKT- OCH BYGGNADSKONTOR

Björn Uddholm
Björn Uddholm
arkitekt SAR

Roland Andersson
Roland Andersson

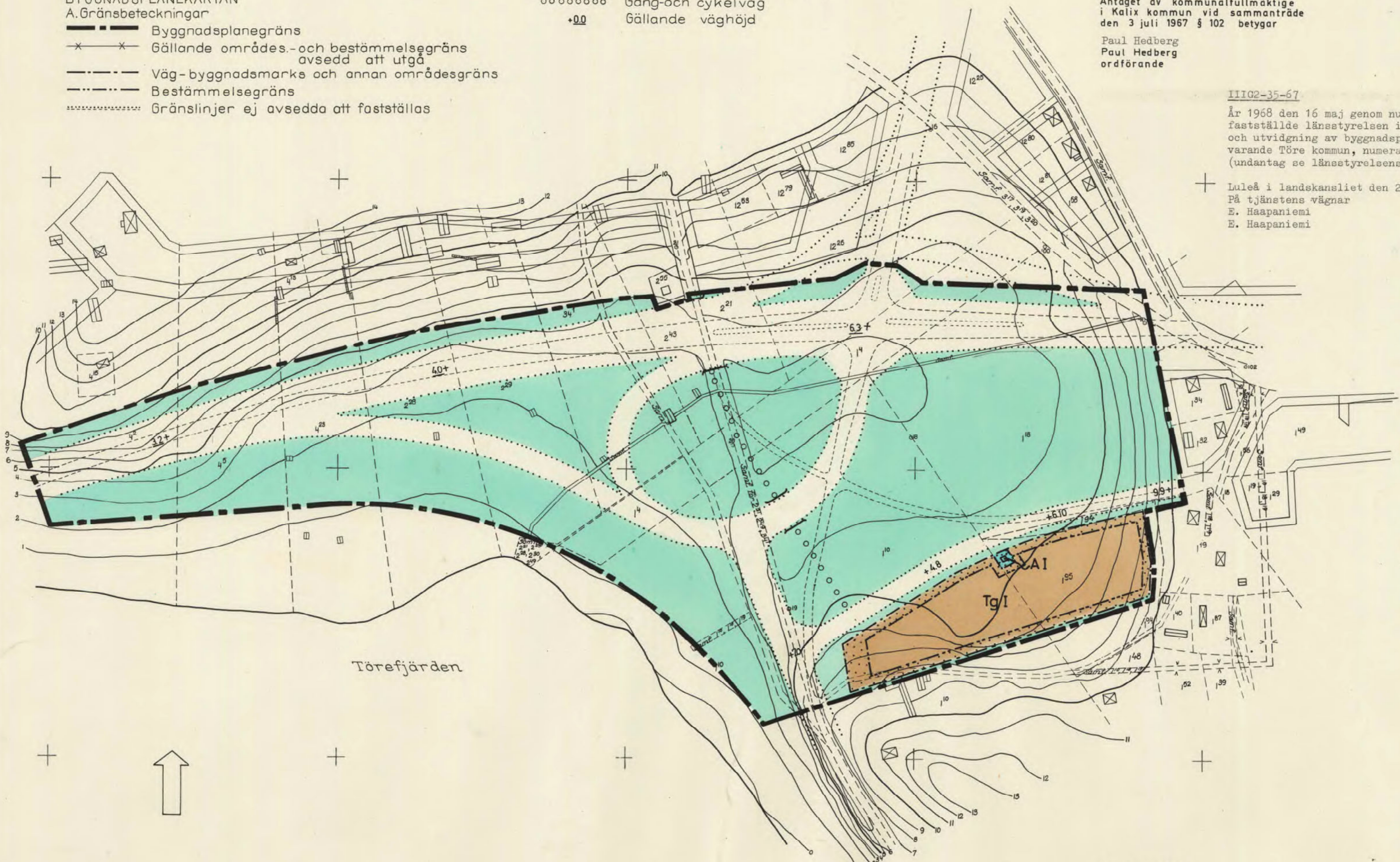
Antaget av kommunalfullmäktige
i Kalix kommun vid sammanträde
den 3 juli 1967 § 102 betygat

Paul Hedberg
Paul Hedberg
ordförande

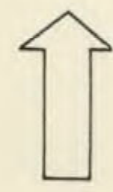
IIIG2-35-67

År 1968 den 16 maj genom numera lagakraftvunnet beslut fastställde länsstyrelsen i Norrbottens län den ändring och utvidgning av byggnadsplanen för Töre kyrkoby i förutvarande Töre kommun, numera Kalix kommun, denna karta avser, (undantag se länsstyrelsens beslut); betygat.

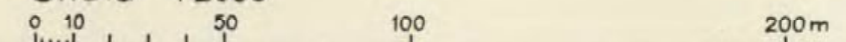
Luleå i landskansliet den 28 juni 1968
På tjänstens vägnar
E. Haapaniemi
E. Haapaniemi



Törefjärden



Skala 1:2000



Kopians likhet med
originalet betygat
Luleå den 20/9/1968
NAB *Haugen*