


BETECKNINGAR  
Grundkartan

- Fastighetsgränser
- Vägar
- Staket
- Nivåkurvor
- Huvudbyggnad resp uthus
- Punkt i rutnät
- Fastighets registerbeteckning
- Elektrisk högspänningsledning



Tillhör kommunalfullmäktiges i  
Töre kommun beslut den 4 juni  
1964, § 13 betyggar.  
På tjänstens vägnar  
Sigurd Söderström  
/Sigurd Söderström/  
Kommunalfullm. ordf.

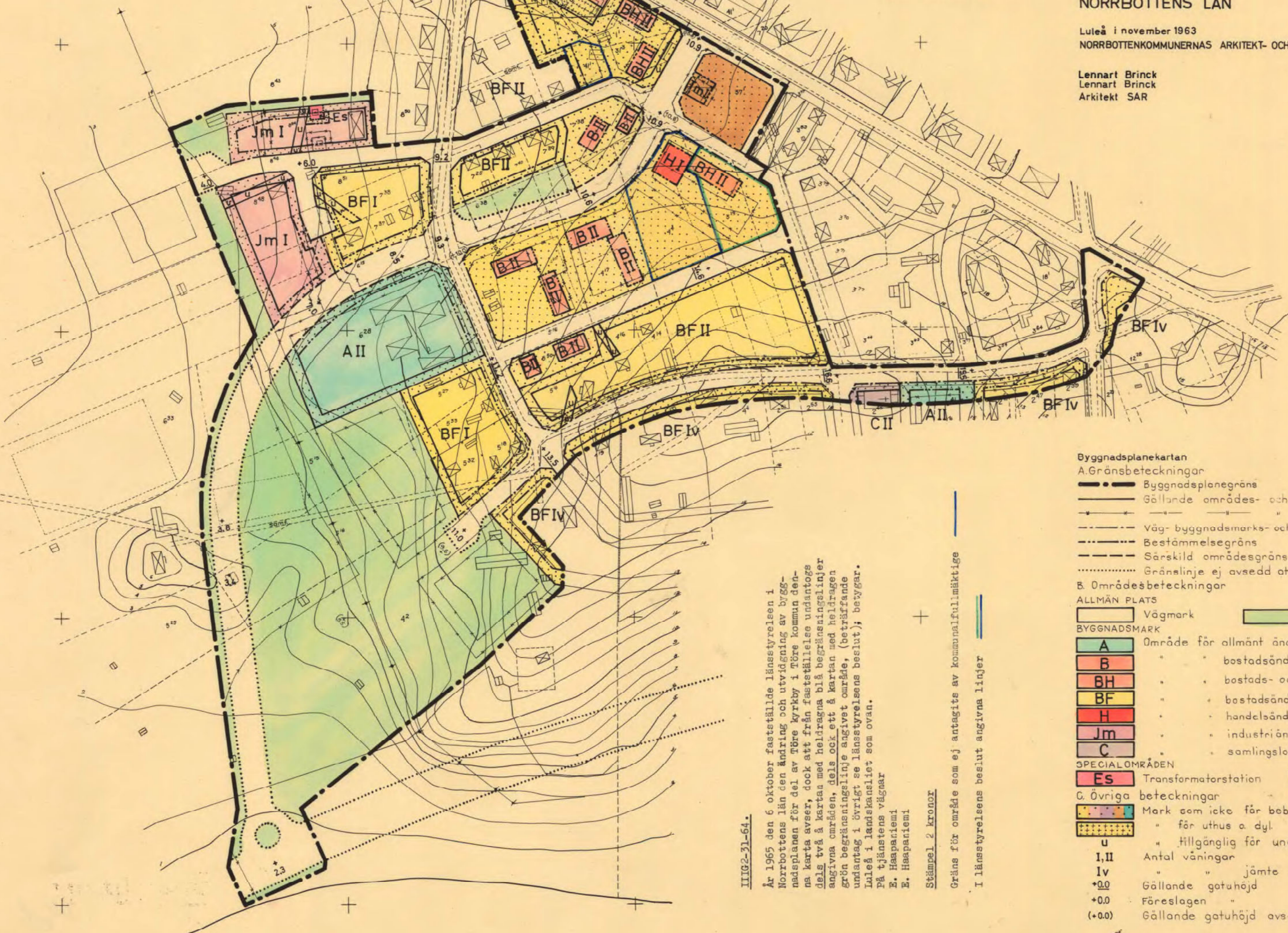
FÖRSLAG TILL ÄNDRING OCH UTVIDGN. AV  
BYGGNADSPLANEN FÖR DEL AV  
**TÖRE**  
INOM TÖRE KOMMUN  
NORRBOTTENS LÄN

Luleå i november 1963  
NORRBOTTENKOMMUNERNAS ARKITEKT- OCH BYGGNADSKONTOR

Lennart Brinck  
Lennart Brinck  
Arkitekt SAR

REV. 28 FEB. 1964

K. Ivan Marklund  
K. Ivan Marklund



Byggnadsplane-kartan

- A. Gränsbeteckningar
- Byggnadsplane-gräns
  - Gällande områdes- och bestämmelsegräns
  - avsedd att utgå
  - Väg- byggnadsmarks- och annan områdesgräns
  - Bestämmelsegräns
  - Särskild områdesgräns, förbud mot utfart
  - Gränslinje ej avsedd att fastställas
- B. Områdesbeteckningar

- ALLMÄN PLATS
- Vägmark
  - Park eller plantering
- BYGGNADSMARK
- A Område för allmänt ändamål
  - B " " bostadsändamål, fixerade hus
  - BH " " bostads- och handelsändamål
  - BF " " bostadsändamål, fristående hus
  - H " " handelsändamål
  - Jm " " industriändamål
  - C " " samlingslokaler och dyl.

- SPECIALOMRÅDEN
- Es Transformatorstation
  - Im Område för busstation

- C. Övriga beteckningar
- Mark som icke får bebyggas
  - " " för uthus a dyl.
  - " " tillgänglig för underjordiska ledningar
  - u, I, II, IV Antal våningar
  - 0.0 Gällande gatuhöjd
  - +0.0 Föreslagen " "
  - (+0.0) Gällande gatuhöjd avsedd att utgå

IIIG2-31-64.

År 1965 den 6 oktober fastställdes länsstyrelsen i Norrbottens län den ändring och utvidgning av byggnadsplanen för del av Töre kyrkby i Töre kommun denna karta avser, dock att från fastställelse undantogs dels två å kartan med heldragna blå begränsningslinjer angivna områden, dels ock ett å kartan med heldragen grön begränsningslinje angivet område, (beträffande undantag i övrigt se länsstyrelsens beslut); betyggar. Luleå i länsstyrelsens namn  
På tjänstens vägnar  
E. Haapaniemi  
E. Haapaniemi

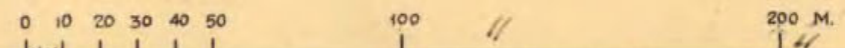
Stämpel 2 kronor

Gräns för område som ej antagits av kommunalfullmäktige

I länsstyrelsens beslut angivna linjer

Kopians likhet med  
originalet betygas  
Luleå den 7.3.-66  
NAB  
Björn Lööfdahl

Skala 1:2000



26-TÖR-1583

OVERLANTMÄTTAREN