

FÖRSLAG TILL BYGGNADSPÅN FÖR  
**TÖRE** KYRKÖBY  
 I TÖRE KOMMUN  
 NORRBOTTENS LÄN

Luleå i juni 1960 Reviderat den 21 november 1960, 9 februari 1961  
 NORRBOTTENKOMMUNERNAS ARKITEKT- och BYGGNADSKONTOR  
 P.O. DANIELSSON ARKITEKT SÄR  
 ÅKE HÄGGROTH

- BETECKNINGAR**  
**GRUNDKARTA**  
 - - - - - Fastighetsgräns  
 - - - - - Väggar  
 - - - - - Staket  
 - - - - - Stenmur  
 - - - - - Elektrisk högsänningledning med stöd  
 - - - - - Huvudbyggnad resp uthus  
 - - - - - Vatten, strandkontur  
 - - - - - Dike  
 - - - - - Nivåkurvor  
 - - - - - Punkt i rutnät  
 - - - - - Polygonpunkt

- BYGGNADSPÅNEKARTA**  
**A. Gränsbeteckningar**  
 - - - - - Byggnadspånegräns  
 - - - - - Väg- byggnadsmark- och annan områdesgräns  
 - - - - - Bestämmelsegräns  
 - - - - - Gränslinjer ej avsedda att fastställas  
 - - - - - Områdesgräns med stängelskydd

- B. Områdesbeteckningar**  
**ALLMÄN FLÅTS**  
 - - - - - Vägmark  
 - - - - - Park eller plantering  
 - - - - - Vägplantering

- BYGGNADSMARK**  
**A** Område för allmänt ändamål  
**B** " " bostadsändamål  
**BH** " " bostads- och handelsändamål  
**BF** " " bostadsändamål, fristående hus  
**H** " " handelsändamål  
**J** " " industriändamål  
**Jm** " " småindustriändamål  
**Jb** " " småindustri- och bostadsändamål  
**G** " " garageändamål  
**Lh** " " handelsstrådgårdsändamål  
**C** " " samlingslokaler  
**Tg** " " bilservice

- SPECIALOMRÅDE**  
**Trafikområde**  
**Tm** Område för busstation

- Kyrkogård**  
**K** Område för begravningsändamål  
**Säkerhetsområde**  
**Es** Transformatorstation

- Vattenområde**  
**Vb** Vattenområde  
**C. Övriga beteckningar**  
 - - - - - Mark som inte får bebyggas  
 - - - - - för uthus, garage o. dyl.  
 u " " tillgänglig för underjordiska ledningar  
 z " " Vattenområde tillgängligt för allmän vägtrafik  
 +0,0 " " Färestegen väghöjd  
 I, II, III " " Antal våningar  
 IV " " , jämte vindinredning

- - - - - J kommunalfullmäktiges beslut angiven linje  
 - - - - - J församlingens beslut angiven linje  
 - - - - - J Kungl. Majts beslut angiven linje

Tillhör kommunalfullmäktiges i Töre kommun protokoll den 8 maj 1961 § 23 betyg: Levi Boström Levi Boström kommunalfullmäktiges ordf.

JII 2-32-62.  
 År 1962 den 21 juni fastställde församlingen i Norrbottens län den byggnadsplan för del av Töre kyrkoby i Töre kommun denna karta som, dock till den fastställda underbyggnad delar i området med kommunalfullmäktiges beslut - att å korten med heldragade blå begränsningslinjer angivet område, delar och för å samma korta med heldragade röda begränsningslinjer angivna områden betyg: Luleå i församlingens beslut angivet område.  
 Stig Sandberg  
 Stig Sandberg

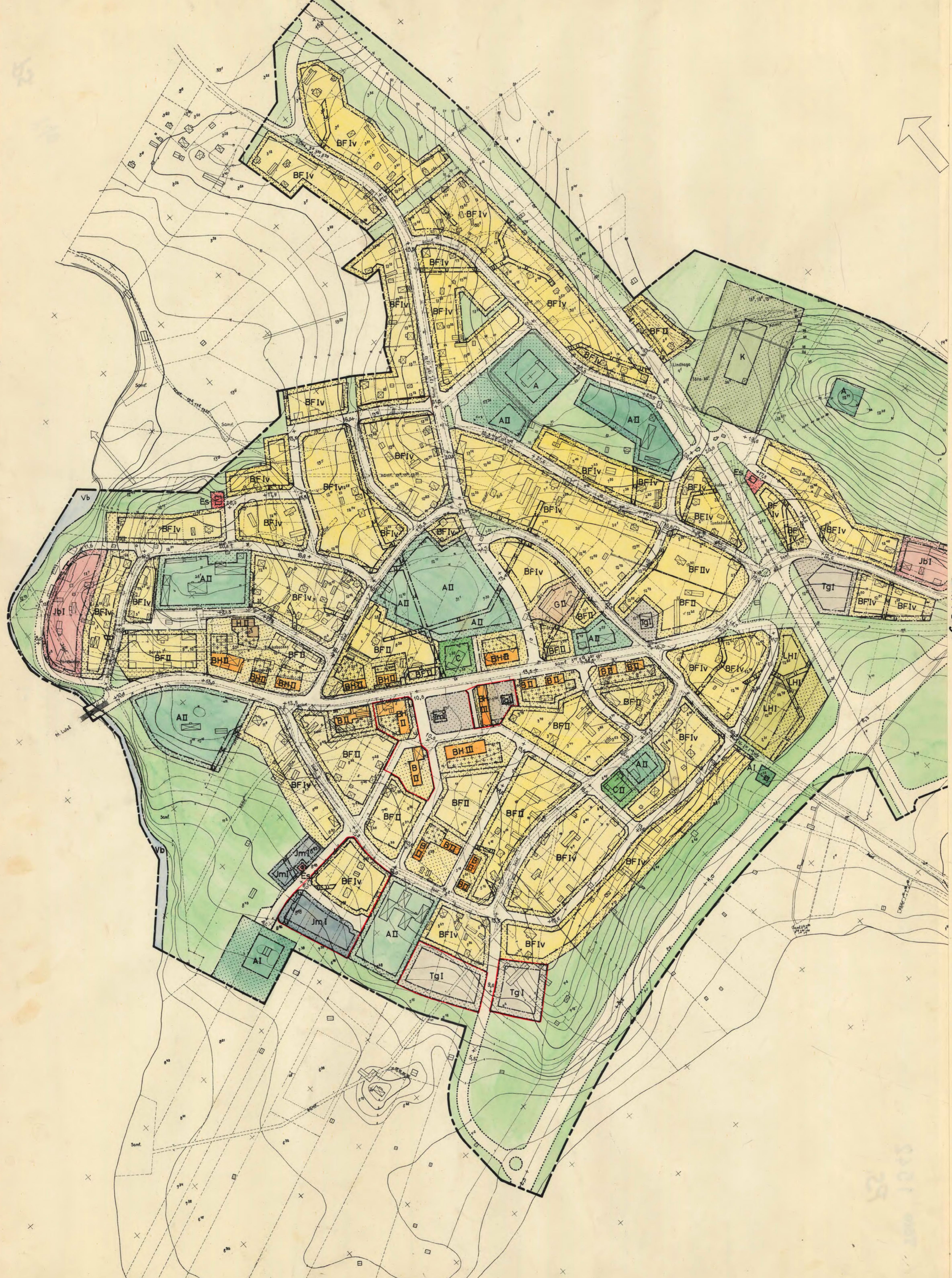
Kämpel 2 - koror

J församlingens beslut angiven linje

Genom beslut den 17 januari 1964 har Kungl. Majts, med ändring av länsstyrelsens i Norrbottens län resolution den 21 juni 1962, från fastställelse undantagit ett 6 denna karta med brun gräns linje angivet område.  
 Stockholm i kommunikationsdepartementet.  
 Ex officio:  
 Sven Årmark


Z.I.B. ang.





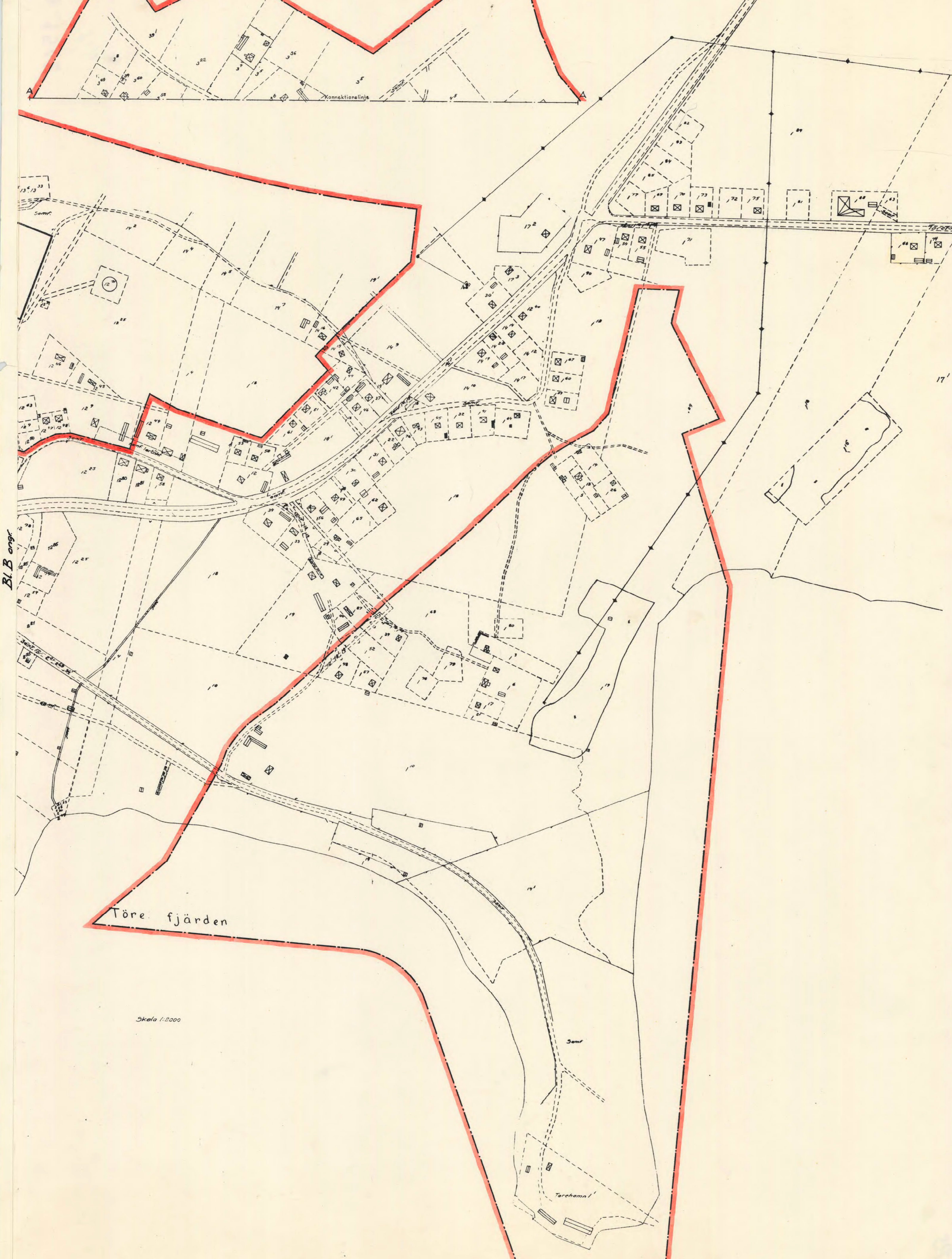
301 East

B1 A over



301 East





FÖRSLAG TILL DELVIS UPPHÄVANDE  
AV BYGGNADSPÅN FÖR  
**TÖRE** KYRKOBY  
TÖRE KOMMUN NORRBOTTENS LÄN

Luleå i juni 1960

NORRBOTTENKOMMUNERNAS ARKITEKT- OCH BYGGNADSKONTOR  
P.O. DANIELSSON  
P.O. DANIELSSON ARKITEKT SAR Åke Häggroth  
ÅKE HÄGGROTH

BETECKNING  
Gräns för områden som avses att upphävas

Tillhör kommunalfullmäktiges  
i Töre kommun protokoll  
den 8 maj 1961 § 28 betygat:

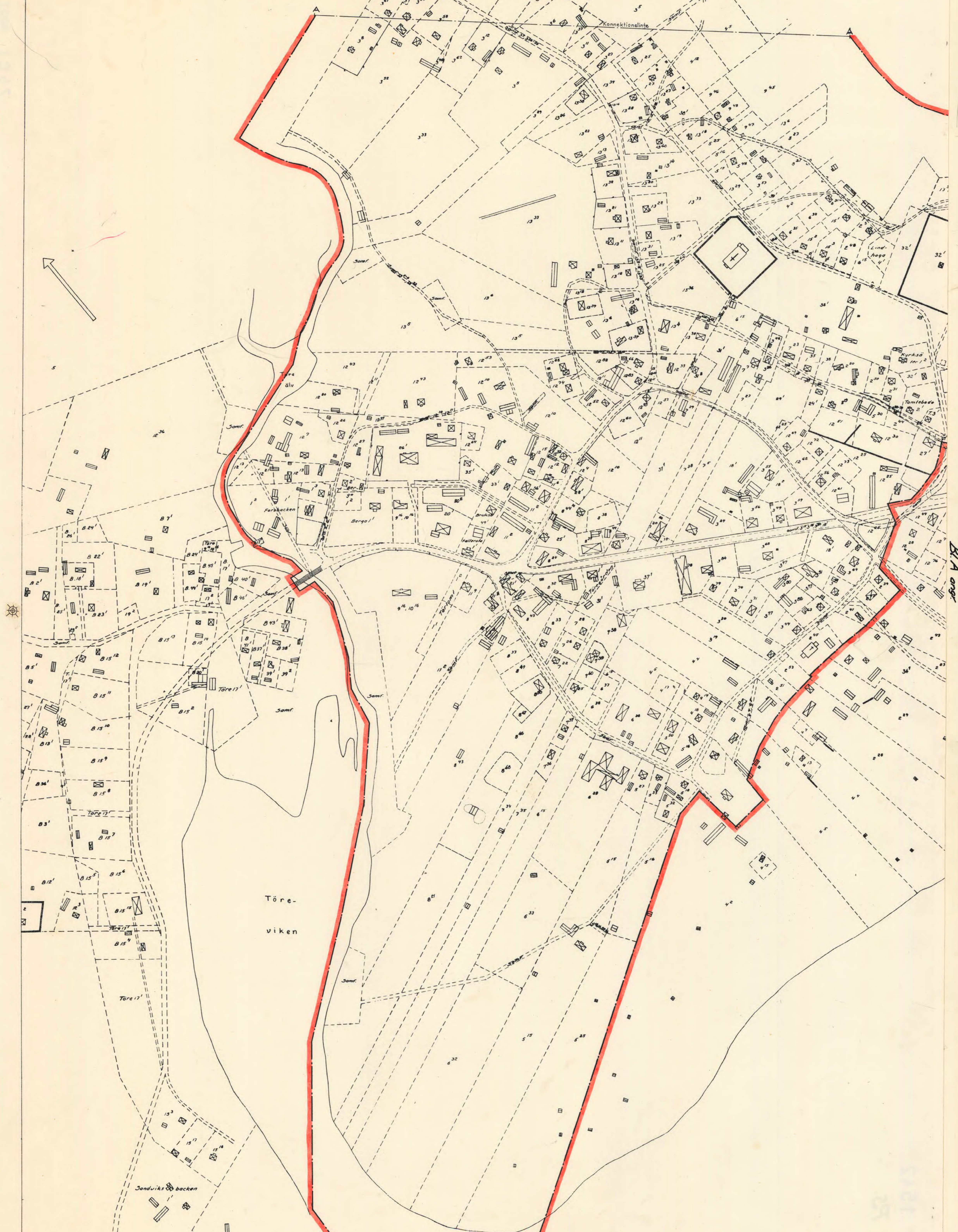
Levi Boström  
kommunalfullmäktiges ordf.

III:2-32-61.  
Den 1962 den 21 juni upphävs länsstyrelsen i Norrbottens län delvis den  
för Töre kyrkby i Töre kommun gällande byggnadsplanen i anslutning  
med red denna karta utvisar (ny byggnadsplan fastställt samma dag),  
betygat.

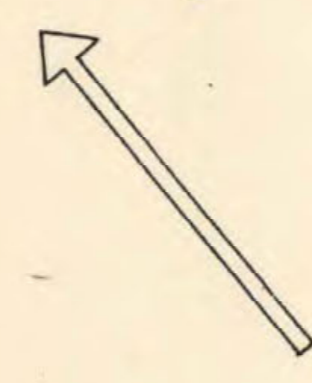
Luleå i landskansliet som svar.  
På tjänstens vägnar.  
Stig Sandberg  
Stig Sandberg

Stämpel 2:- kronor.





Konnektionslinie



Töre-  
viken

Sandviks Becken

B. A. 0887