

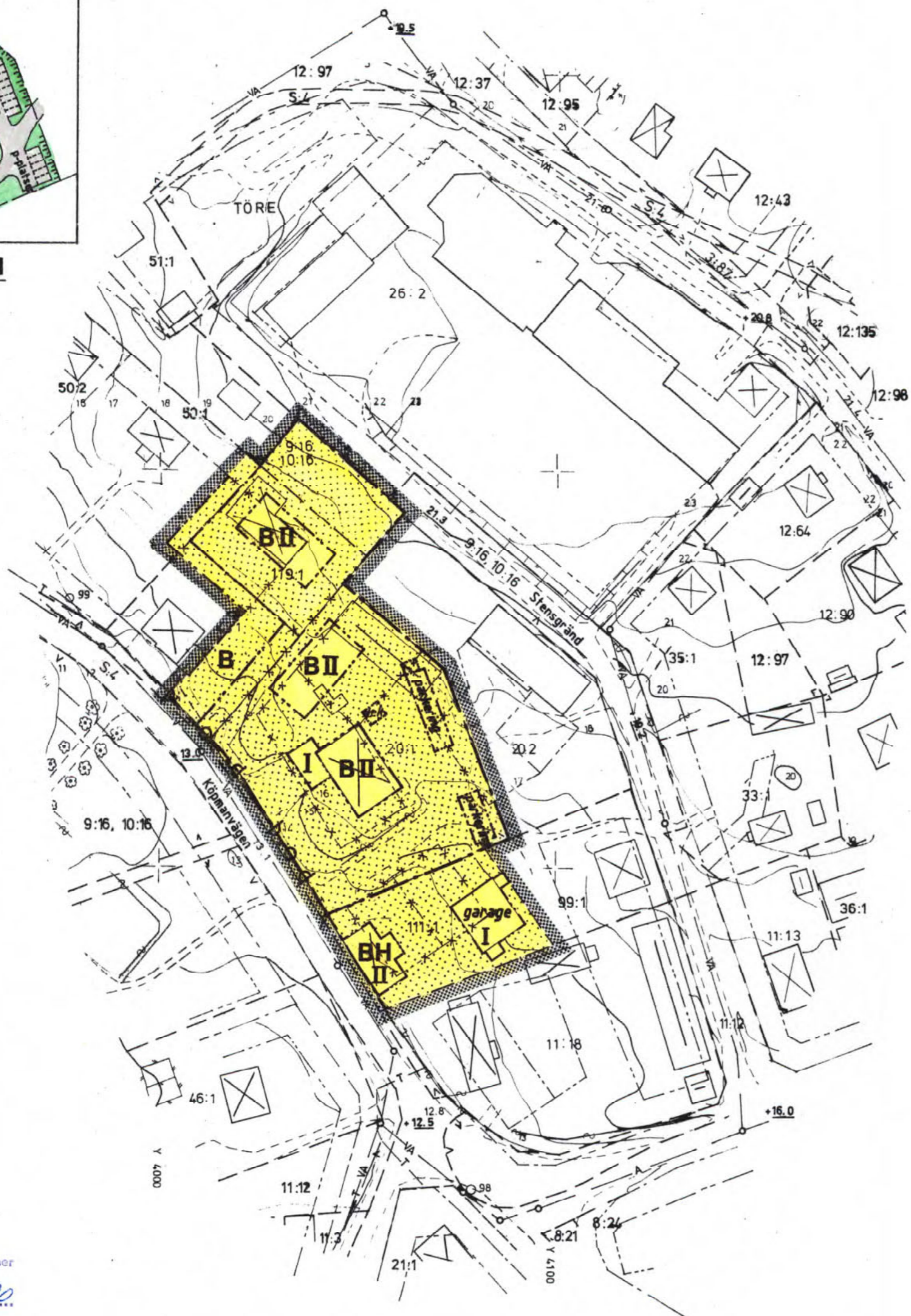
**Kopia**



**SITUATIONSPLAN**

X 12 800

X 12 700



# PLANKARTA

## GRÄNSBETECKNINGAR

- Gräns för planområdet. Gränsen ligger i rastrets innerkant.
- Användningsgräns
- Egenskapsgräns
- Utgående egenskapsgräns

## PLANBESTÄMMELSER

Följande gäller inom områden med nedanstående beteckningar. Där beteckning saknas gäller bestämmelsen inom hela planområdet. Endast angiven användning och utformning är tillåten

### 1. Användning av kvartersmark

- B** Bostäder
- BH** Bostäder och handel

### 2. Begränsningar av markens bebyggande

- Marken får inte bebyggas
- Marken får endast bebyggas med uthus

### 3. Markens anordnande

- lek** Lekplats skall finnas
- parkering** Parkeringsplats skall finnas
- garage** Garage får anordnas

### 4. Placering; Utformning; Utförande

- I - II** Högsta antal våningar
- Utfart får inte anordnas

### 5. Administrativa bestämmelser

- a, Genomförandetiden är 5 år från det datum planen vunnit laga kraft

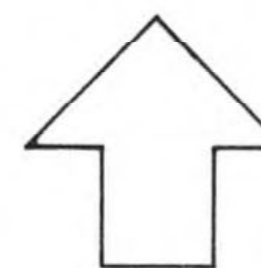
## UPPLYSNINGAR

Planens handlingar består av:

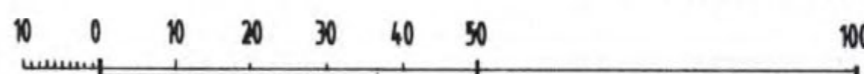
- Grundkarta
- Plankarta med bestämmelser
- Planbeskrivning
- Genomförandebeskrivning
- Fastighetsförteckning

## GRUNDKARTANS BETECKNINGAR

- Fastighetsgräns
- Kvartersgräns eller annan områdesgräns sammanfallande med fastighetsgräns
- Kvartersgräns eller annan områdesgräns i övriga fall
- Bestämelsegräns
- Byggnader i allmänhet
- Slaket
- Ågslagsgräns
- Häck
- Väg med resp utan sidoutrymmen
- Slänt
- Dike
- Höjdkurvor
- Brunn
- Polygonpunkt
- Referenspunkt
- Fastställd höjd
- Avvägd höjd



Grundkartan upprättad genom utdrag ur Kalix kommuns primärkarteverk år 1989 av Kalix Lantmäteridistrikt  
 Måtklass: II  
 Nollplan för höjdmätning: RH 00  
 Fastighetsredovisningen hänför sig till 1989-10-30  
 Byggnadernas begränsningslinjer på kartan utgöres av fasadlinjerna / horisontalprojektionerna av takens ytterkanter



SKALA 1:1000

Detaljplan för 25-P90/151

Del av TÖRE (Töre 20:1, 119:1)

Kalix kommun Norrbottens län

Alexis Arkitektkontor, Luleå  
Upprättad 1989-11

Lennart Alexis  
Arkitekt SAR

Mats Sandqvist  
Planingenjör

**VUNNIT LAGA KRAFT**  
1990-04-13

Detaljplan nr:  
2023-5733-90

Detaljplanen godkänd för:

- Samråd 1990-01-29
- Antagande 1990-03-15

Detaljplanen avses att handläggas med enkelt planförfarande

Kopian överensstämmer med originalet; bebyggas  
 Kalix den 18/6/90  
 G. Widgren