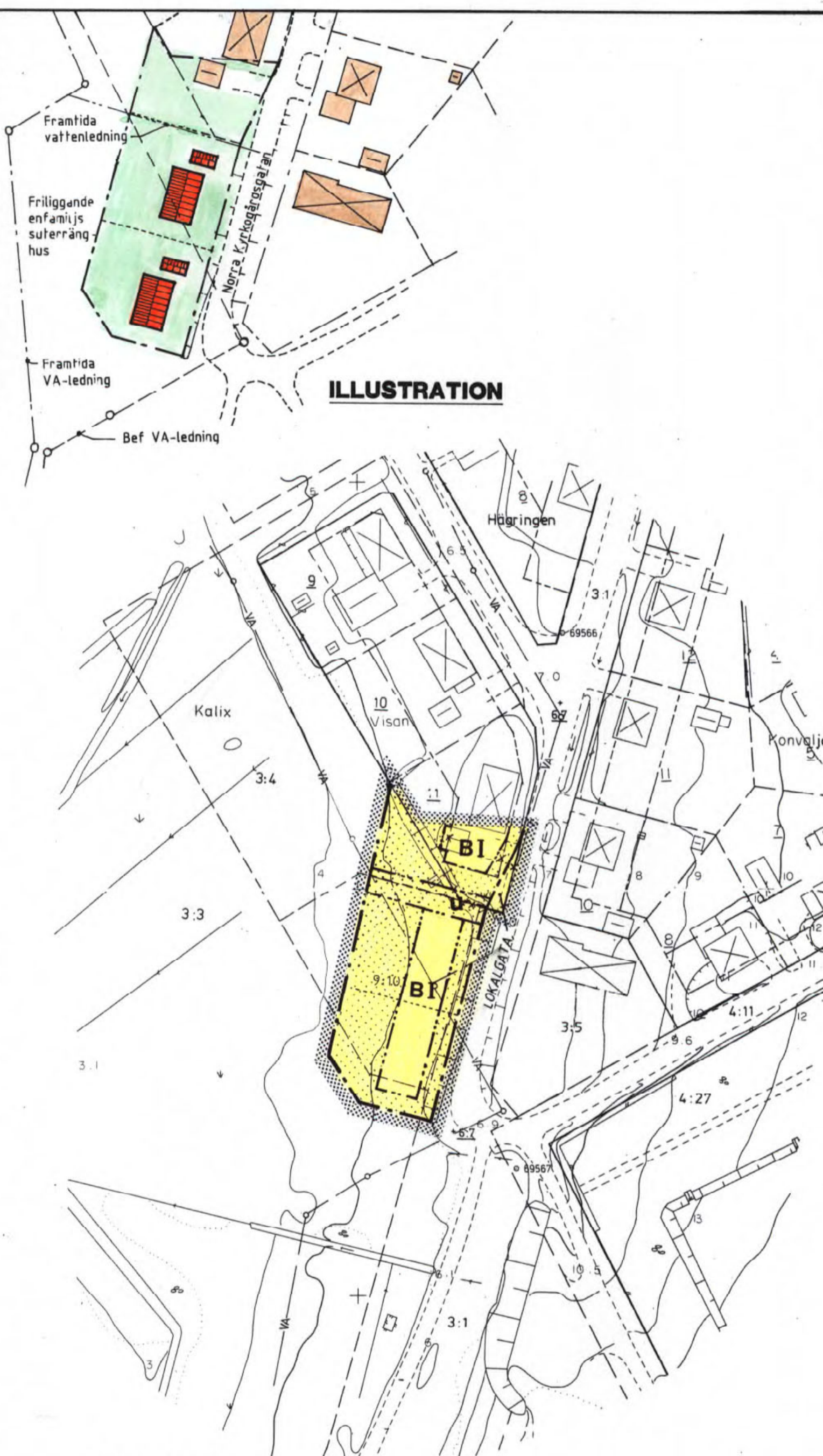
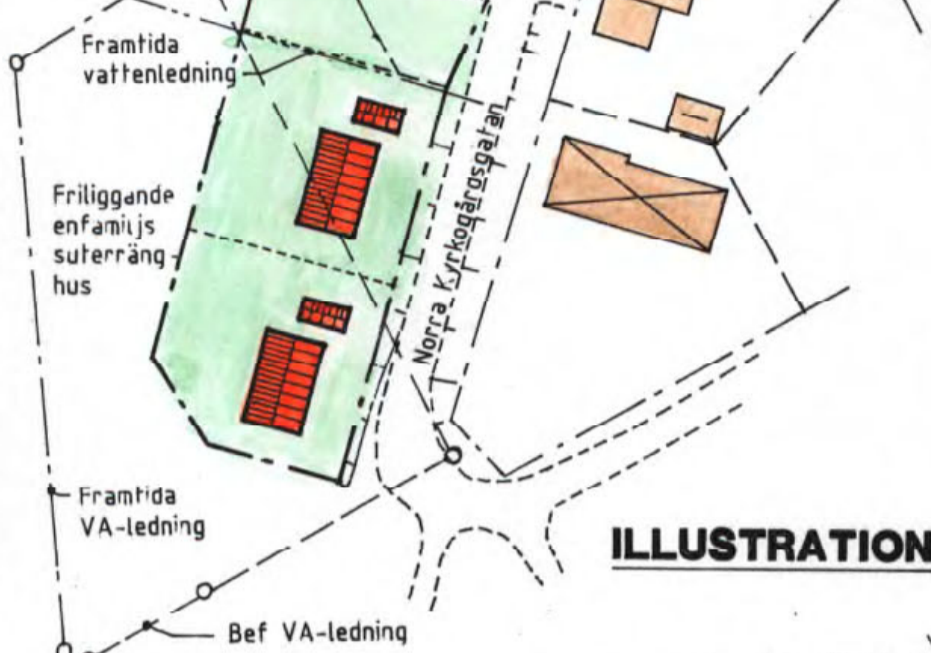


ÖVERSIKTSKARTA



PLANKARTA



ILLUSTRATION

PLANKARTA

GRÄNSBETECKNINGAR

- Gräns för planområdet. Gränsen ligger i rastrets innerkant.
- - - Användningsgräns
- - - - - Egenskapsgräns
- x - x - Utgående användningsgräns
- x - x - Utgående egenskapsgräns

PLANBESTÄMMELSER

Följande gäller inom områden med nedanstående beteckningar. Där beteckning saknas gäller bestämmelsen inom hela planområdet. Endast angiven användning och utformning är tillåten.

1. Användning av allmänna platser

LOKALGATA Lokaltrafik

2. Användning av kvartersmark

B Bostäder

3. Begränsningar av markens bebyggande

U Marken får inte bebyggas
Marken skall vara tillgänglig för allmänna underjordiska ledningar.

4. Placering; Utformning; Utförande

- P₁** Huvudbyggnad skall placeras minst 4,5 meter och gårdsbyggnad minst 2,0 meter från fastighetsgränsen
- I** Högsta antal våningar
- v₁** Suterrängvåning skall anordnas
- fril** Endast friliggande enfamiljshus

5. Administrativa bestämmelser

Genomförandetiden slutar 5 år efter det datum planen vunnit laga kraft

6. Illustrationer

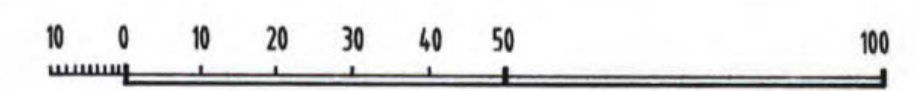
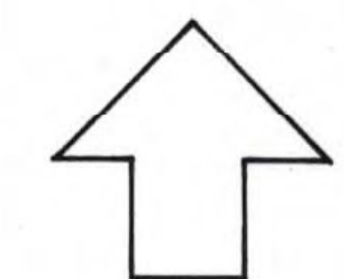
----- Illustrationslinje

UPPLYSNINGAR

- Planens handlingar består av:
 - Grundkarta
 - Plankarta med bestämmelser
 - Planbeskrivning
 - Genomförandebeskrivning
 - Fastighetsförteckning

GRUNDKARTANS BETECKNINGAR

- Fastighetsgräns
- - - - - Kvartergräns eller annan områdesgräns
- - - - - Bestämningsgräns
- ⊠ Byggnader i allmänhet
- ⊠ Staket
- ⊠ Häck
- ⊠ Väg med resp utan sidourymmen
- ⊠ Slätt
- ⊠ Dike
- ⊠ Höjtkurvor
- Brunn
- Polygonpunkt
- Rumälspunkt
- + Fastställd höjd
- +0,00 Avvägd höjd
- +0,00



SKALA 1:1000

Detaljplan för del av 25-P92/3 KV VISAN		VUNNIT LAGA KRAFT 1991-12-30
Kalix kommun Alexis Arkitektkontor, Luleå Upprättad 1991-10	Norrbottens län Reviderad 1991-11-13.	
Lennart Alexis Arkitekt SAR		Detaljplanen godkänd av BN för: - Sanerad 1991-10 - Anlagd 1991-11-28 Detaljplanen avses att handläggas med enkelt planförfarande

Kopla