

# FÖRSLAG TILL ÄNDRING OCH UTVIDGNING AV STADSPLAN FÖR KALIX, STENBÄCKEN DEL I

LULEÅ DEN 15.9.1969 ÄNDR. DEN 31.10.1969 OCH DEN 10.11.1969  
MAFIS ARKITEKTKONTOR AB LULEÅ

(LENNART ALEXIS) (SVEN WESTERLUND)  
ARKITEKT SAR INGENJÖR

GRUNDKARTAN UPPRÄTTAD FOTOGRAFMETRISKT ÅR 1967 AV  
NORRROTENS LÄNS LANTMÄTERIKONTOR TEKN. SEKT. OCH  
REVIDERAD ÅR 1965 AV KALIX LANTMÄTERIDISTR. IKT  
*Carl Gustaf Jansson*  
(CARL GUSTAF JANSSON)  
DISTR. LANTMÄTARE

## BETECKNINGAR TILL STADSPLANEKARTAN

### A. Gränsbeteckningar

- stadsplane-gräns
- gällande områdes- och bestämmelsegräns
- avsedd att utgå
- gatu- kvarters- och annan områdesgräns
- särskild områdesgräns (anordnande av stängsel)
- bestämmelsegräns
- gränslinjer ej avsedda att fastställas

### B. Områdesbeteckningar

#### ALLMÄN PLATS

- gata eller torg
- park eller plantering

#### BYGGNADSKVARTER

- område för allmänt ändamål
- bostadsändamål fristående eller kopplade hus
- handelsändamål

#### SPECIALOMRÅDE

- Sakerhetsområde
- transformatorstation

### C. Övriga beteckningar

- mark som icke får bebyggas
- gällande gatuhöjd
- gatuhöjd
- I II antal våningar
- x mark tillgänglig för allmän gångtrafik (gångtunnel)
- (+ 0.0) gällande gatuhöjd avsedd att utgå
- u mark tillgänglig för underjordiska allmänna ledningar

TILLHÖR KOMMUNALFULLM. I KALIX  
KOMMUN PROTOKOLL DEN 22/12 1969  
S. 243 BETYGAS  
PÅ LÄNSRETS YMMER  
KALIX KOMMUN  
Bürger Nyström  
Bürger Nyström  
Kassalier

## BETECKNINGAR TILL GRUNDKARTAN

- gällande områdes- och bestämmelsegräns
- fastighetsgränser
- väg
- högspänningsledning
- huvudbyggnad resp. uthus
- gällande gatuhöjd
- punkt i rutnät
- polygonpunkt
- nivåkurvor
- fastighetsgränser

FASTIGHETSREDOVISNINGEN HÄNFOR SIG TILL DEN 16.9.1969  
BYGGNADERNAS BEGRÄNSNINGSLINJER UTÖRRAS AV HORIZONTAL-  
PROJEKTIONEN AV TAKENS YTTERKANTER.

III 01-14-70  
År 1971 den 26 januari genom numera Lagkraftsvunnet beslut fast-  
ställdes länsrevisions- och bebyggelseplan för Kalix, Stenbäcken i Kalix kommun denna karta  
bestämdes av fyra styck (1:1-70) områden, dock ett från fastställdes  
undersöka detta område, som utmärktes på kartbladen de I,  
II och IV med blå utdragen gränslinje, detta 5 mars till i  
stadplanbestämmelserna, detta och på denna beteckning för  
område avsett för handelsändamål, betyg.

Luleå i landkänsligt den 1 mars 1971  
På Luleå stads vägnar  
E. Högström

Registren den 2 april 1971, betyg,  
Luleå i läns lantmäterikontor dag  
som ovan.  
Nils Sjölin  
Nils Sjölin

Kopien överensstämmer  
med originalen betyg  
Kalix den 11/11/71  
*Samuel Widgren*  
*Gunn Jakobson*

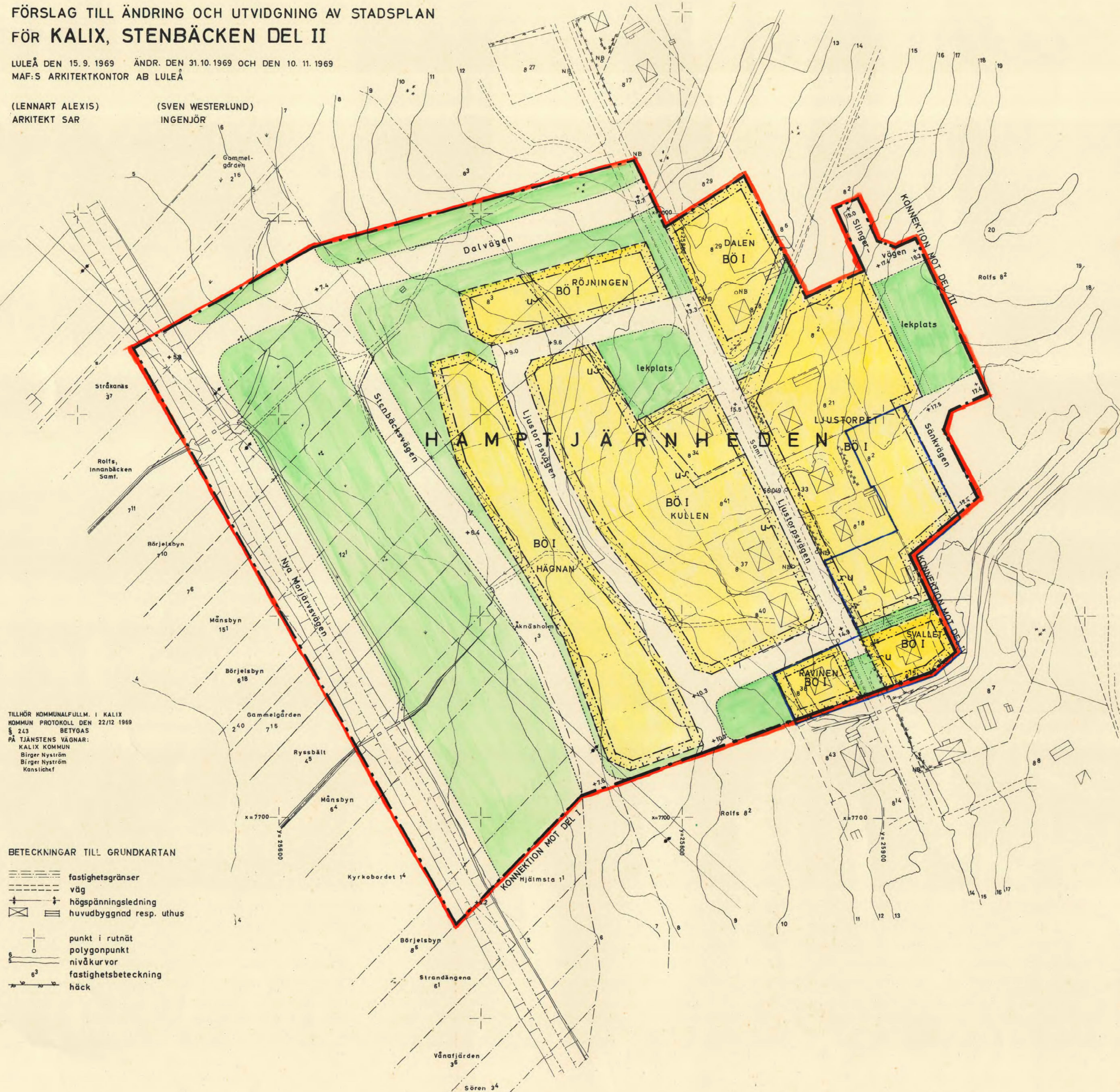
0 100 M SKALA 1:1000

# FÖRSLAG TILL ÄNDRING OCH UTVIDGNING AV STADSPLAN FÖR KALIX, STENBÄCKEN DEL II

LULEÅ DEN 15. 9. 1969 ÄNDR. DEN 31.10.1969 OCH DEN 10. 11. 1969  
MAF: S ARKITEKTKONTOR AB LULEÅ

(LENNART ALEXIS)  
ARKITEKT SAR

(SVEN WESTERLUND)  
INGENJÖR



### BETECKNINGAR TILL STADSPLANKARTAN

- A. Gränsbeteckningar**
- stadspanegräns
  - - - - - gatu- kvarters- och annan områdesgräns
  - · - · - · särskild områdesgräns (anordnande av stängsel)
  - - - - - bestämmelsegräns
  - gränslinjer ej avsedda att fastställas

### B. Områdesbeteckningar

- ALLMÄN PLATS**
- - - - - gata eller torg
  - park eller plantering

### BYGGNADSKVARTER

- BO I område för bostadsändamål, fristående eller kopplade hus

### C. Övriga beteckningar

- mark som icke får bebyggas
- + 0.0 gatuhöjd
- I antal våningar
- u mark tillgänglig för underjordiska allmänna ledningar

TILLÖR KOMMUNFULLM. I KALIX  
KOMMUN PROTOKOLL DEN 22/12 1969  
S. 213 BETYGAS  
PÅ TJÄNSTENS VÄGNAR:  
KALIX KOMMUN  
Björger Nyström  
Björger Nyström  
Kanslistet

### BETECKNINGAR TILL GRUNDKARTAN

- fastighetsgränser
- - - - - väg
- högspänningsledning
- huvudbyggnad resp. uthus
- punkt i rutnät
- polygonpunkt
- nivåkurvor
- fastighetsbeteckning
- häck


GRUNDKARTAN UPPRÄTTAD FOTOGRAMMETRISKT ÅR 1967 AV  
NORRBOTTENS LÄNS LANTMÄTERIKONTOR TEKN. SER. OCH  
REVIDERAD ÅR 1969 AV KALIX LANTMÄTERIKONTOR  
*Carl Gustaf Larsson*  
(CARL GUSTAF LARSSON)  
DISTRIKTLANTMÄTARE

FASTIGHETSREDOVISNINGEN HÄNFÖR SIG TILL DEN 15. 9. 1969  
BYGGNADERNAS BEGRÄNSNINGSLINJER UTDRÅS AV HORIZONTAL-  
PROJEKTIONEN AV TAKENS YTTERRÄNTER

TILLÖR: 10  
TILHÖR LÄNSSTYRELSENS I NORRBOTTENS LÄN BESLUT DEN 26 JANUARI 1971  
I ÖVAN ANGIVNA GRENDE, (SE FASTSTÄLLEBEVIS PÅ BLAD 11 BEBYGGAR)  
PÅ: 1) JÄMNA VÄGNAR  
E) HÅSPÅNEM  
E) HÅSPÅNEM

Registrerad den 2 april 1971, betygar:  
Luleå i länets lantmäterikontor dag  
som ovan.  
Nils Sjölin  
Nils Sjölin

kopian överensstämmer  
med originalen betygats  
Kalix den 21.12.1971  
*Arvid Sjölin*  
*Quinn Sjölin*



KOPIA

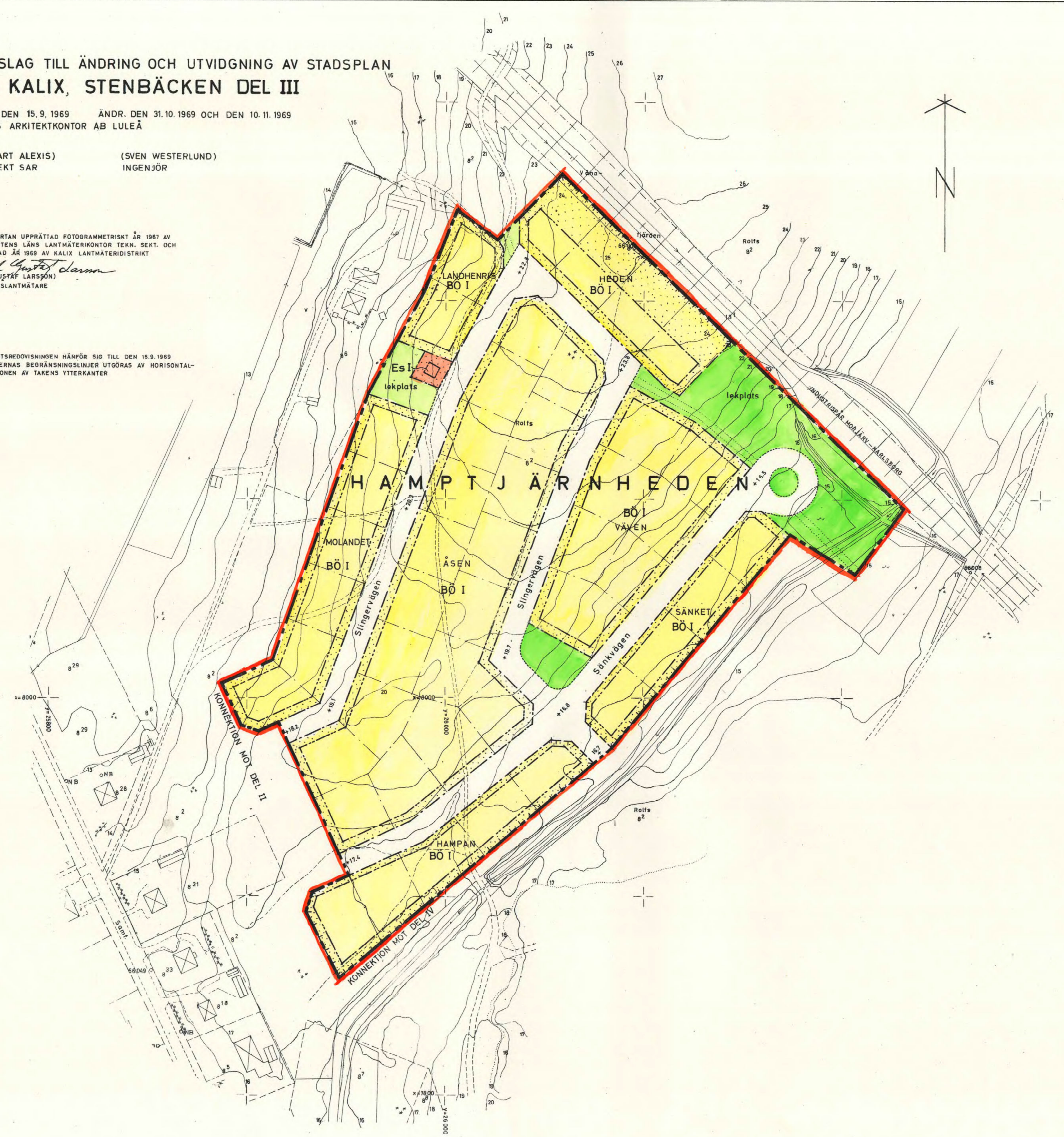
# FÖRSLAG TILL ÄNDRING OCH UTVIDGNING AV STADSPLAN FÖR KALIX, STENBÄCKEN DEL III

LULEÅ DEN 15.9.1969    ÄNDR. DEN 31.10.1969 OCH DEN 10.11.1969  
MAF: S ARKITEKTKONTOR AB LULEÅ

(LENNART ALEXIS)                      (SVEN WESTERLUND)  
ARKITEKT SAR                              INGENJÖR

GRUNDKARTAN UPPRÄTTAD FOTOGRAMMETRISKT ÅR 1967 AV  
NORRBOTTENS LÄNS LANTMÄTERIKONTOR TEKN.-RENT. OCH  
REVIDERAD ÅR 1969 AV KALIX LANTMÄTERIDISTRIKT  
*Carl Gustaf Larsson*  
(CARL GUSTAF LARSSON)  
DISTRIKTLANTMÄTARE

FASTIGHETSREDOVISNINGEN HÄNFÖR SIG TILL DEN 15.9.1969  
BYGGNADERNAS BEGRÄNSNINGSLINJER UTÖRRAS AV HORIZONTAL-  
PROJEKTIONEN AV TAKENS YTTERKANTER



### BETECKNINGAR TILL GRUNDKARTAN

- fastighetsgränser
- väg
- järnvägsspår
- ☒ huvudbyggnad resp. uthus
- + punkt i rutnät
- o polygonpunkt
- fastighetsbeteckning
- häck
- ~ nivåkurvor

### BETECKNINGAR TILL STADSPLANEKARTAN

- A. Gränsbeteckningar**
- stadsplanegräns
  - gatu- kvarters- och annan områdegräns
  - särskild områdegräns (anordnande av stängsel)
  - bestämmelsegräns
  - gränslinjer ej avsedda att fastställas

### B. Områdesbeteckningar

- ALLMÄN PLATS**
- ☐ gata eller torg
  - ☐ park eller planering

### BYGGNADSKVARTER

- ☐ område för bostadsändamål, fristående eller kopplade hus

### SPECIALOMRÅDE

- Säkerhetsområde**
- ☐ transformatorstation

### C. Övriga beteckningar


- ☐ mark som icke får bebyggas
- + 0.0 gatuhöjd
- I antal våningar

TILLHÖR KOMMUNALFULLM. I KALIX  
KOMMUN PROTOKOLL DEN 22/12 1969  
S. 223  
BETYGAS  
PÅ TJÄNSTENS VÄGNAR:  
KALIX KOMMUN  
Birger Nyström  
Birger Nyström  
Kantichef

III 01-14-70  
Tillhör länsstyrelsens i Norrbottens län beslut den 26 januari 1971  
i väsentliga ändring, (se fastställelsebevis på blad 1) betygat:  
På länsstyrelsens vägnar  
E. Haapaniemi  
E. Haapaniemi

Registrerad den 2 april 1971, betygat:  
Luleå länets lantmäterikontor dag  
samt ovan,  
Nils Sjolin  
Nils Sjolin

Kopien överensstämmer  
med originalen, betygat  
Kalix den 15/11/1971  
*Gunnar Andersson*



KOPIA

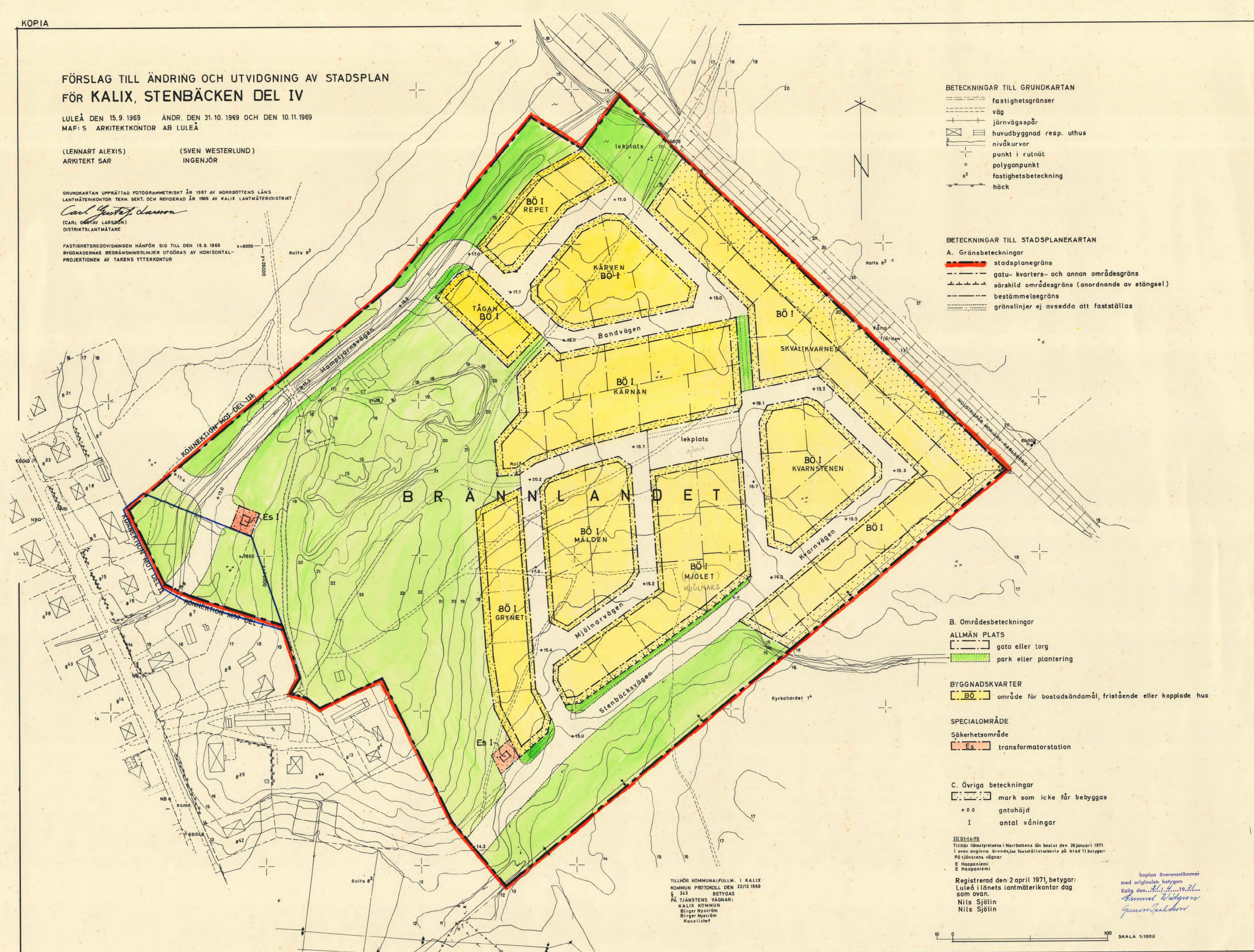
# FÖRSLAG TILL ÄNDRING OCH UTVIDGNING AV STADSPLAN FÖR KALIX, STENBÄCKEN DEL IV

LULEÅ DEN 15.9.1969 ÄNDR. DEN 31.10.1969 OCH DEN 10.11.1969  
MAF: 5 ARKITEKTKONTOR AB LULEÅ

(LENNART ALEXIS) (SVEN WESTERLUND)  
ARKITEKT SAR INGENJÖR

GRUNDKARTAN UPPRÄTTAD FOTOGRAFMETRISKT ÅR 1967 AV NORRBOTTENS LÄNS  
LANTMÄTERIKONTOR TEKN. SEKT. OCH REVIDERAD ÅR 1969 AV KALIX LANTMÄTERIDISTRICKT  
*Carl Gustaf Olsson*  
(CARL OLOF LARSSON)  
DISTRICKTLANTMÄTARE

FASTIGHETSREDOVISNINGEN HÄNFÖR SIG TILL DEN 15.9.1969  
BYGGNADENS BEGRÄNSNINGSLINJER UTDRÅS AV HORIZONTAL-  
PROJEKTIONEN AV TAKENS YTTERKONTUR



- BETECKNINGAR TILL GRUNDKARTAN**
- fastighetsgränser
  - väg
  - järnvägsspår
  - ▭ huvudbyggnad resp. uthus
  - ~ nivåkurvor
  - ⊕ punkt i rutnät
  - polygonpunkt
  - fastighetsbeteckning
  - häck

- BETECKNINGAR TILL STADSPLANEKARTAN**
- A. Gränsbeteckningar**
- stadsplanegräns
  - gatu- kvarters- och annan områdesgräns
  - särskild områdesgräns (anordnade av stängsel)
  - bestämmelsegräns
  - gränslinjer ej avsedda att fastställas

- B. Områdesbeteckningar**
- ALLMÄN PLATS
  - gata eller torg
  - park eller plantering
- BYGGNADSKVARTER**
- område för bostadsändamål, fristående eller kopplade hus
- SPECIALOMRÅDE**
- Sakerhetsområde
  - Es I transformatorstation

- C. Övriga beteckningar**
- mark som icke får bebyggas
  - + 0.0 gatuhöjd
  - I antal våningar

**REGLER**  
Tillhör länsstyrelsen i Norrbottens län beslut den 26 januari 1971  
I ovan angivna ärenden, för fastställande på bild 1) betyg  
På tjänstens vägnar  
E. Haganfält  
E. Haganfält

Registrerad den 2 april 1971, betyg:  
Luleå i läns lantmäterikontor dag  
som ovan.  
Nils Sjölén  
Nils Sjölén

Koplan överensstämmer  
med originalet, betyg  
Kallig den...  
*Samuel Wikberg*  
*Quinn J. Johnson*

SKALA 1:1000

25-KLX-182