

ROLFS-GRYTNÄSOMRÅDET

KALIX KOMMUN
NORRBOTTENS LÄN

FÖRSLAG TILL STADSPLAN SAMT UPPHÄVANDE AV DEL AV BYGGNADSPÄN

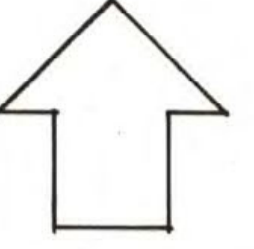
LULEÅ 1981-02-02
ALEXIS ARKITEKTKONTOR

(LENNART ALEXIS)
ARKITEKT SAR

(SVEN WESTERLUND)
INGENJÖR

BETECKNINGAR

- GRUNDKARTA**
- GÄLLANDE OMRÅDESGRÄNS
 - - - GÄLLANDE BESTÄMMELESGRÄNS
 - ▣ FASTIGHETSGRÄNS
 - ▣ BYGGNADER
 - VÄG MED RESP UTAN SIDOUTRYMME
 - DIKE
 - NIVÅKURVOR
 - 4.10 AVVÄGD HÖJD
 - +0.0 GÄLLANDE GATUHÖJD
 - 344 REGISTERNUMMER FÖR FASTIGHET
 - o 123 POLYGONPUNKT
 - + RUTNÄTSPUNKT



STADSPLANEKARTA

- A. GRÄNSBETECKNINGAR**
- STADSPLANEGRÄNS BELÄGEN 3 METER UTANFÖR BERÖRT OMRÅDE
 - - - GÄLLANDE OMRÅDESGRÄNS AVSEDD ATT BEHÅLLAS
 - GÄLLANDE BESTÄMMELESGRÄNS AVSEDD ATT BEHÅLLAS
 - - - GÄLLANDE OMRÅDESGRÄNS AVSEDD ATT UTGÅ
 - - - GÄLLANDE BESTÄMMELESGRÄNS AVSEDD ATT UTGÅ
 - OMRÅDESGRÄNS
 - - - OMRÅDEGRÄNS FRÅN VILKEN MINDRE AVVIKELSER I VISSA FALL FÅR GÖRAS
 - - - BESTÄMMELESGRÄNS

B. OMRÅDESBETECKNINGAR

- ALLMÄN PLATS**
- ▣ GATA ELLER TORG
 - ▣ PARK ELLER PLANTERING
- BYGGNADSKVARTER**
- ▣ BF BOSTÄDER FRISTÄENDE HUS
 - ▣ Jm SMÅINDUSTRI

SPECIALOMRÅDE

- ▣ Es TRANSFORMATORSTATION
- ▣ Vb VATTENOMRÅDE SOM FÅR ÖVERBYGGAS

C. ÖVRIGA BETECKNINGAR AVSEDDA ATT FASTSTÄLLAS

- ▣ MARK SOM INTE FÅR BEBYGGAS
- u LEDNINGSOMRÅDE
- +0.0 GÄLLANDE GATUHÖJD
- (+0.0) GÄLLANDE GATUHÖJD, AVSEDD ATT UTGÅ
- +0.0 GATUHÖJD
- I II ANTAL VÅNINGAR
- ▣ BYGGNADSHÖJD
- ← → UTFARTSFÖRBU. TVÄRSTRECK MED
- ← → PIL MARKERAR FÖRBUDETS SLUT

D. ILLUSTRATIONER OCH HÄNVISNINGAR

- - - ILLUSTRATIONSLINJE
- GÅNG- OCH CYKELVÄG

Dnr. 11022-1702-82
 År 1983 den 30 dec. fastställdes länsstyrelsen i Norrbottens län denna stadsplan på sätt som länsstyrelsens beslut utvisar. Beslutet har varit lagkraftigt.
 Luleå den 20 jan 1983
 Eva Olsson
 Eva Olsson

25-P83/71

Kopierat överensstämmande med originalen betygat Kalix den 17.1.1983
 J. Emmenegård
 S. Widgren

TILLHÖR KOMMUNFULLM. I KALIX
 KOMMUN PROTOKOLL 1982-02-19
 § 19 BETYGAS
 PÅ TJÄNSTENS VÄGNAR:
 TORE RESIN
 TORE RESIN

GRUNDKARTAN UPPRÄTTAD GENOM UTDRAG UR KALIX KOMMUNS
 PRIMÄRKARTEVERK ÅR 1979 AV DISTRIKTLANTM. I KALIX
 GÄLLANDE PLANER TOLKADE AV PLANFÖRFATTAREN
 FASTIGHETSREDOVISNINGEN HÄNFÖR SIG TILL 1979-12-04
 BYGGNADERNAS BEGRÄNSNINGSLINJER PÅ KARTAN
 UTGÖRAS AV FASADLINJERNA
 GRUNDKARTAN REV. 1981-01-13

ROLFS-GRYTNÄSOMRÅDET

KALIX KOMMUN
NORRBOTTENS LÄN

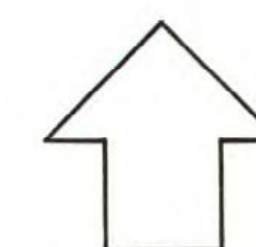
FÖRSLAG TILL STADSPLAN SAMT UPPHÄVANDE
AV DEL AV BYGGNADSPÄN

LULEÅ 1981-02-02
ALEXIS ARKITEKTKONTOR

(LENNART ALEXIS) (SVEN WESTERLUND)
ARKITEKT SAR INGENJÖR

BETECKNINGAR

- GRUNDKARTA**
- GÄLLANDE OMRÅDESGRÄNS
 - - - GÄLLANDE BESTÄMMELSEGRÄNS
 - - - FASTIGHETSGRÄNS
 - ▣ BYGGNADER
 - ▨ VÄG MED RESP UTAN SIDOUTRYMME
 - ▧ DIKE
 - ~ NIVÅKURVOR
 - +4.10 AVVÄGD HÖJD
 - +4.10 GÄLLANDE GATUHÖJD
 - 24 REGISTRNUMMER FÖR FASTIGHET
 - 0132 POLYGONPUNKT
 - + RUTNÄTSPUNKT



STADSPLANEKARTA

- A. GRÄNSBETECKNINGAR**
- STADSPLANEGRÄNS BELÄGEN 3M UTANFÖR BERÖRT OMRÅDE
 - GÄLLANDE OMRÅDESGRÄNS AVSEDD ATT BEHÅLLAS
 - - - GÄLLANDE BESTÄMMELSEGRÄNS AVSEDD ATT BEHÅLLAS
 - * * * GÄLLANDE OMRÅDESGRÄNS AVSEDD ATT UTGÅ
 - * * * GÄLLANDE BESTÄMMELSEGRÄNS AVSEDD ATT UTGÅ
 - OMRÅDESGRÄNS
 - - - OMRÅDESGRÄNS FRÅN VILKEN MINDRE AVVIKESER I VISSA FALL FÅR GÖRAS
 - - - BESTÄMMELSEGRÄNS

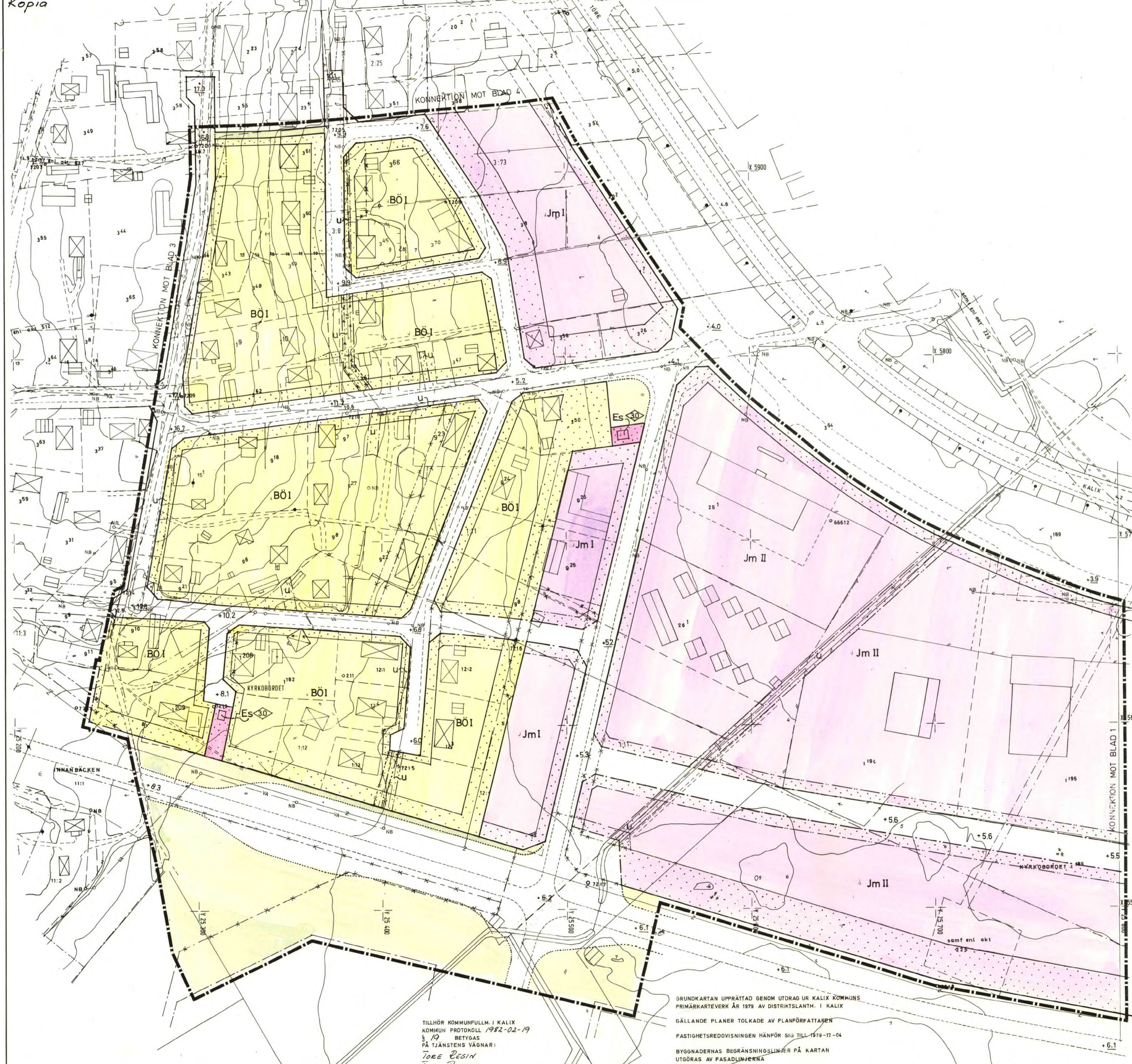
- B. OMRÅDESBETECKNINGAR**
- ALLMÄN PLATS**
- ▨ GATA ELLER TORG
 - ▨ PARK ELLER PLANTERING

- BYGGNADKVARTER**
- ▨ BÖ BOSTÄDER FRISTÅENDE ELLER KOPPLADE HUS
 - ▨ Jm SMÅINDUSTRI

- SPECIALOMRÅDE**
- ▨ Es TRANSFORMATORSTATION

- C. ÖVRIGA BETECKNINGAR**
- ▨ MARK SOM INTE FÅR BEBYGGAS
 - u LEDNINGSMRÅDE
 - +0.0 GÄLLANDE GATUHÖJD
 - +0.0 GATUHÖJD
 - I II ANTAL VÅNINGAR
 - 30 BYGGNADSHÖJD

- ILLUSTRATIONER OCH HÄNVISNINGAR**
- - - ILLUSTRATIONSLINJE



TILLHÖR KOMMUNFULLM. I KALIX
KOMMUN PROTOKOLL 1982-02-19
§ 19 BETYGAS
PÅ TJÄNSTENS VÄGNAR:
TORE RESIN
TORE RESIN

GRUNDKARTAN UPPRÄTTAD GENOM UTDRAG UR KALIX KOMMUNS
PRIMÄRKARTEVERK ÅR 1979 AV DISTRIKTLANTM. I KALIX

GÄLLANDE PLANER TOLKADE AV PLANFÖRFATTAREN
FASTIGHETSREDOVISNINGEN HÄNFÖR SIG TILL 1979-12-04

BYGGNADERNAS BEGRÄNSNINGSLINJER PÅ KARTAN
UTGÖRAS AV FASADLINJERNA

GRUNDKARTAN REV. 1981-01-13

Dnr. 11.082.1702-82
År 1982, den 30 dec., fastställde länsstyrelsen i Norrbottens
län denna stadsplan på sätt som länsstyrelsens
beslut utvisar.
Luleå som ovan
EVA OLSSON
EVA OLSSON

25-P83/71

koplan överensstämmer
med originalets betyg
Kalix den 17.1.85
Sven Westergren
S. Widgren

ROLFS-GRYTNÄSOMRÅDET

KALIX KOMMUN
NORRBOTTENS LÄN

FÖRSLAG TILL STADSPLAN SAMT UPPHÄVANDE
AV DEL AV BYGGNADSPLAN

LULEÅ 1981-02-02
ALEXIS ARKITEKTKONTOR

(LENNART ALEXIS) (SVEN WESTERLUND)
ARKITEKT SAR INGENJÖR

BETECKNINGAR

GRUNDKARTA

- GÄLLANDE OMRÅDESGRÄNS
- GÄLLANDE BESTÄMMELESGRÄNS
- FASTIGHETSGRÄNS
- BYGGNADER
- VÄG MED RESP UTAN SIDOUTRYMME
- DIKE
- NIVÅKURVOR
- 4.10 AVVÄGD HÖJD
- + 0.0 GÄLLANDE GATUHÖJD
- 344 REGISTERNUMMER FÖR FASTIGHET
- o123 POLYGONPUNKT
- + RUTNÄTSPUNKT



STADSPLANEKARTA

A. GRÄNSBETECKNINGAR

- STADSPLANEGRÄNS BELÄGEN 3METER UTANFÖR BERÖRT OMRÅDE
- GÄLLANDE OMRÅDESGRÄNS AVSEDD ATT BEHÅLLAS
- GÄLLANDE BESTÄMMELESGRÄNS AVSEDD ATT BEHÅLLAS
- GÄLLANDE OMRÅDESGRÄNS AVSEDD ATT UTGÅ
- GÄLLANDE BESTÄMMELESGRÄNS AVSEDD ATT UTGÅ
- OMRÅDESGRÄNS
- OMRÅDESGRÄNS FRÅN VILKEN MINDRE AVVIKELSER I VISSA FALL FÅR GÖRAS
- BESTÄMMELESGRÄNS

B. OMRÅDESBETECKNINGAR

ALLMÄN PLATS

- GATA ELLER TORG
- PARK ELLER PLANTERING

BYGGNADSKVARTER

- A ALLMÄNT ÄNDAMÅL
- BF BOSTÄDER, FRISTÄENDE HUS
- BÖ BOSTÄDER, FRISTÄENDE ELLER KOPPLADE HUS

SPECIALOMRÅDE

- Es TRANSFORMATORSTATION

C. ÖVRIGA BETECKNINGAR AVSEDDA ATT FASTSTÄLLAS

- MARK SOM INTE FÅR BEBYGGAS
- u LEDNINGSOMRÅDE
- x MARK TILGÅNGLIG FÖR ALLMÄN GÅNGTRAFIK
- + 0.0 GÄLLANDE GATUHÖJD
- (+ 0.0) GÄLLANDE GATUHÖJD, AVSEDD ATT UTGÅ
- + 0.0 GATUHÖJD
- I II ANTAL VÅNINGAR
- n FÖRBUD MOT VINDSINREDNING
- 3.0 BYGGNADSHÖJD

D. ILLUSTRATIONER OCH HÄNVISNINGAR

- ILLUSTRATIONSLINJE
- GÅNG- OCH CYKELVÄG

Dnr. 11.082.1/1981-82
 Ar 19.83, den 30 dec, fastställdes länsstyrelsen i Norrbottens
 län denna stadsplan på sätt som länsstyrelsens
 beslut utvisar.
 Luleå som ovan
 EVA OUSSON
 EVA OUSSON

25-P83/71

Kopier överensstämmer
 med originalens betyg
 Kalix den 11.12.1985
 Inge Jönvall
 & Widgren

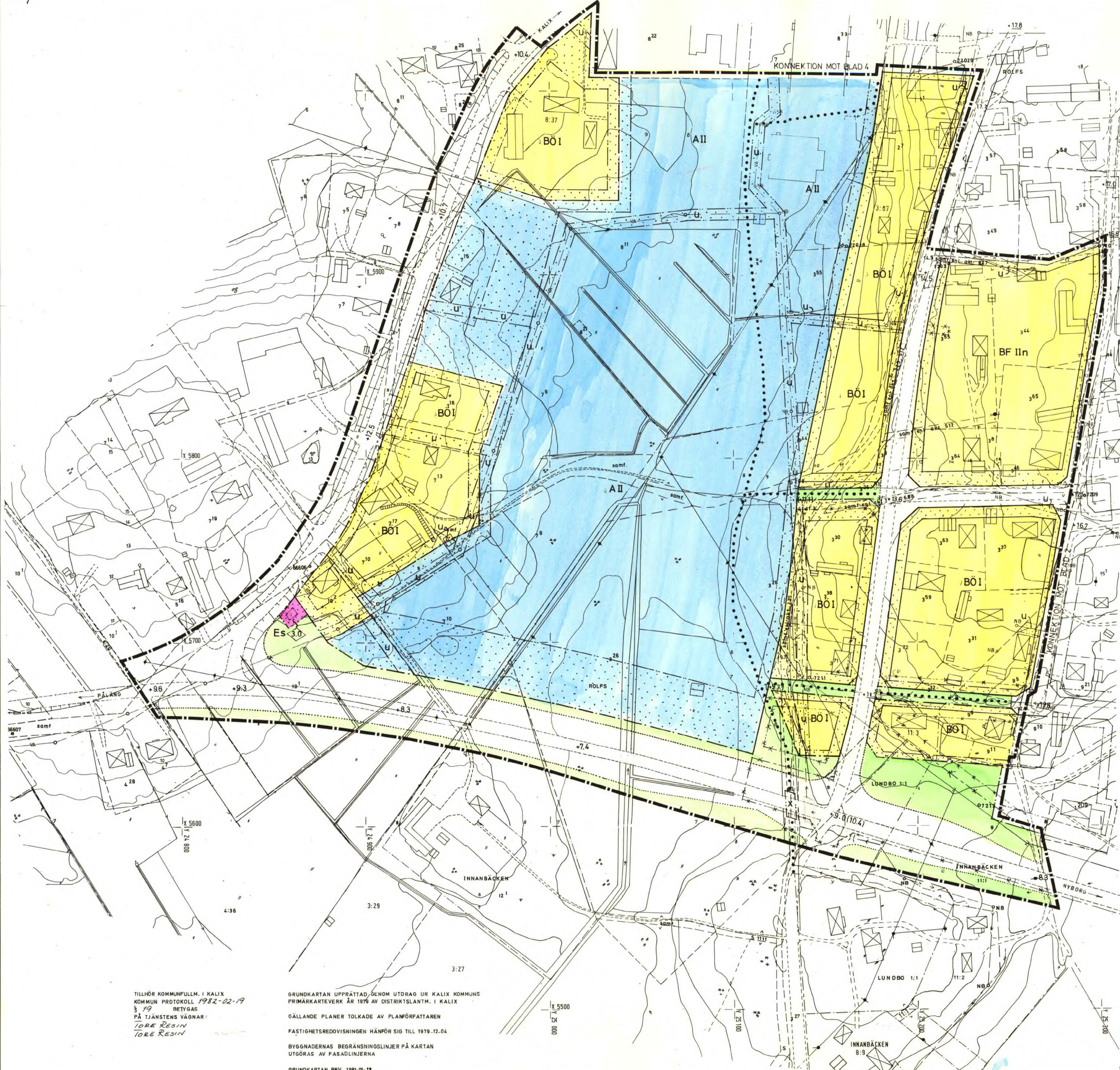
TILLHÖR KOMMUNFULLM. I KALIX
 KOMMUN PROTOKOLL 1982-02-19
 § 19 BETYGAS
 PÅ TJÄNSTENS VÄGNAR:
 TORE RESIN
 TORE RESIN

GRUNDKARTAN UPPRÄTTAD, GENOM UTDRAG UR KALIX KOMMUNS
 PRIMÄRKARTEVERK ÅR 1975 AV DISTRIKTSLANTM. I KALIX

GÄLLANDE PLANER TOLKADE AV PLANFÖRFATTAREN
 FASTIGHETSREDOVISNINGEN HÄNFÖR SIG TILL 1979-12-04

BYGGNADERNAS BEGRÄNSNINGSLINJER PÅ KARTAN
 UTGÖRS AV FASADLINJERNA

GRUNDKARTAN REV. 1981-01-13



ROLFS - GRYTNÄSOMRÅDET

KALIX KOMMUN
NORRBOTTENS LÄN

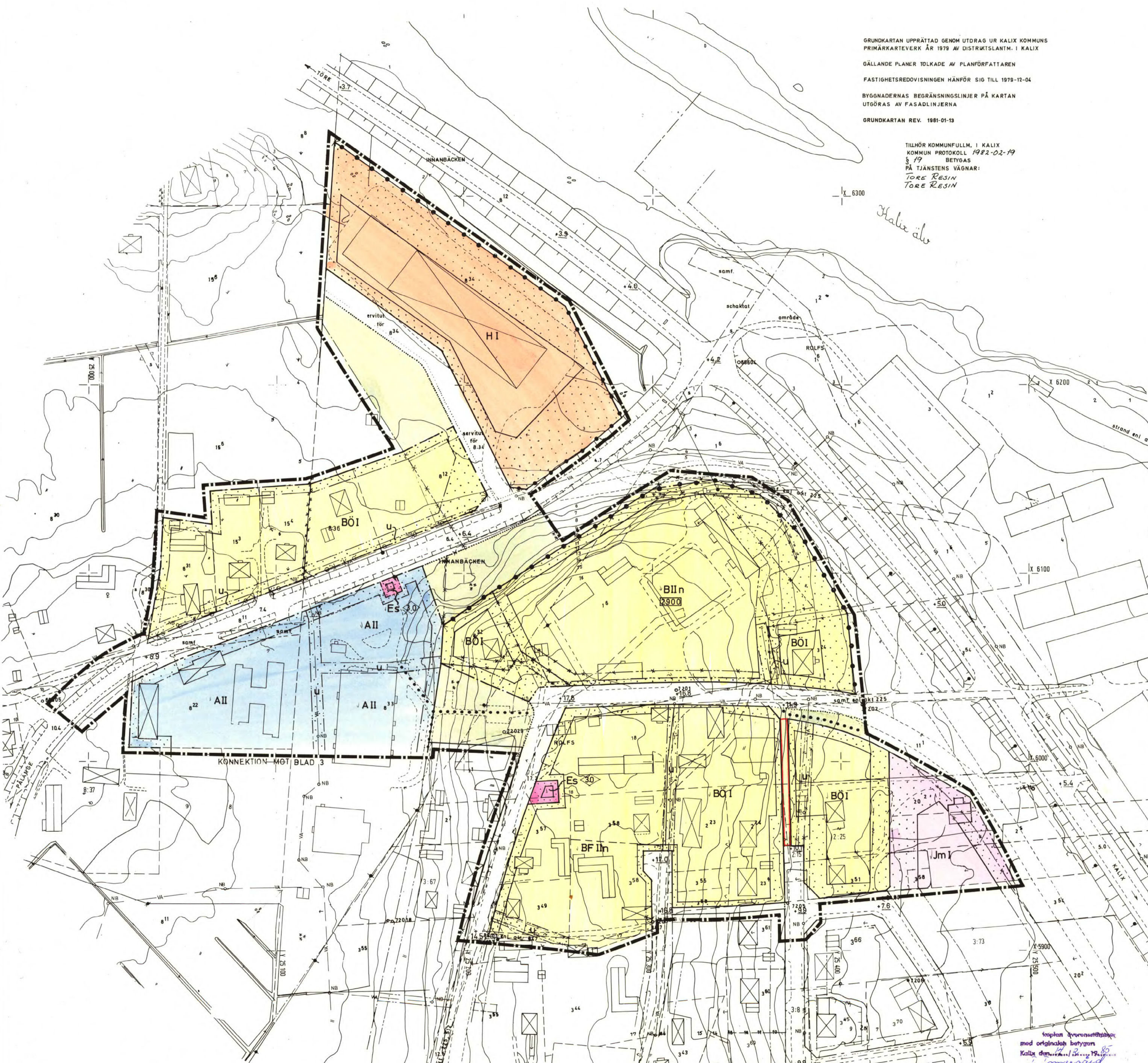
FÖRSLAG TILL STADSPLAN SAMT UPPHÄVANDE
AV DEL AV BYGGNADSPÄN

LULEÅ 1981-02-02
ALEXIS ARKITEKTKONTOR

(LENNART ALEXIS) (SVEN WESTERLUND)
ARKITEKT SAR INGENJÖR

GRUNDKARTAN UPPRÄTTAD GENOM UTDRAG UR KALIX KOMMUNS
PRIMÄRKARTEVERK ÅR 1979 AV DISTRIKTSLANTM. I KALIX
GÄLLANDE PLANER TOLKADE AV PLANFÖRFATTAREN
FASTIGHETSREDOVISNINGEN HÄNFÖR SIG TILL 1979-12-04
BYGGNADERNAS BEGRÄNSNINGSLINJER PÅ KARTAN
UTGÖRAS AV FASADLINJERNA
GRUNDKARTAN REV. 1981-01-13

TILLHÖR KOMMUNFULLM. I KALIX
KOMMUN PROTOKOLL 1982-02-19
§ 19 BETYGAS
PÅ TJÄNSTENS VÄGNAR:
TORE RESIN
TORE RESIN



BETECKNINGAR

- GRUNDKARTA**
- GÄLLANDE OMRÅDESGRÄNS
 - GÄLLANDE BESTÄMMESEGRÄNS
 - FASTIGHETSGRÄNS
 - ▣ BYGGNADER
 - VÄG MED RESP UTAN SIDOUTRYMME
 - DIKE
 - NIVÅKURVOR
 - 4.7 AVVÄGD HÖJD
 - +0.0 GÄLLANDE GATUHÖJD
 - 344 REGISTRNUMMER FÖR FASTIGHET
 - o 123 POLYGONPUNKT
 - + RUTNÄTSPUNKT

STADSPÄN KARTA

- A. GRÄNSBETECKNINGAR**
- STADSPÄN GRÄNS BELÄGEN 3 M UTANFÖR BERÖRT OMRÅDE
 - GÄLLANDE OMRÅDESGRÄNS AVSEDD ATT BEHÅLLAS
 - GÄLLANDE BESTÄMMESEGRÄNS AVSEDD ATT BEHÅLLAS
 - * * * * * GÄLLANDE OMRÅDESGRÄNS AVSEDD ATT UTGÅ
 - * * * * * GÄLLANDE BESTÄMMESEGRÄNS AVSEDD ATT UTGÅ
 - OMRÅDESGRÄNS
 - OMRÅDESGRÄNS FRÅN VILKEN MINDRE
 - AVVIKELSER I VISSA FALL FÅR GÖRAS
 - BESTÄMMESEGRÄNS

B. OMRÅDESBETECKNINGAR

- ALLMÄN PLATS**
- ▣ GATA ELLER TORG
 - ▣ PARK ELLER PLANTERING

BYGGNADSKVARTER

- A ALLMÄNT ÄNDAMÅL
- B BOSTÄDER
- BF BOSTÄDER, FRISTÅENDE HUS
- B0 BOSTÄDER FRISTÅENDE ELLER KOPPLADE HUS
- H HANDEL
- Jm SMÅINDUSTRI

SPECIALOMRÅDE

- Es TRANSFORMATORSTATION

C. ÖVRIGA BETECKNINGAR AVSEDDA ATT FASTSTÄLLAS

- ▣ MARK SOM INTE FÅR BEBYGGAS
- u LEDNINGSMARK
- +0.0 GÄLLANDE GATUHÖJD
- +0.0 GATUHÖJD
- I II ANTAL VÅNINGAR
- n FÖRBUD MOT VINDSINREDNING
- 3.0 BYGGNADSHÖJD
- UTFARTSFÖRBUD MED STÄNGSELSKYLDIGHET.
- TVÄRSTRECK MED PIL MARKERAR FÖRBUDET SLUT.
- UTFARTSFÖRBUD. TVÄRSTRECK MED
- PIL MARKERAR FÖRBUDET SLUT.
- 00.00 BYGGNADSAREA I KVADRATMETER

D. ILLUSTRATIONER OCH HÄNVISNINGAR

- ILLUSTRATIONSLINJER
- GÅNG- OCH CYKELVÄG

Dnr. 11082-1702-82
År 1983, den 30 dec fastställdes länsstyrelsen i Norrbottens
län denna stadsplan på sätt som länsstyrelsens
beslut utvisar.
Lösen som ovan
EVA OLSSON
EVA OLSSON

25-P83/71

Kopierat från originalplan
med originalplan belygning
Kalix den 1983-12-19
S. Engstrand
S. Widgren

I länsstyrelsens beslut angiv. linje
0 100 M SKALA 1:1000