

FÖRSLAG TILL ÄNDRING
AV STADSPLAN FÖR DEL AV
KV. BAGAREN
INOM MORJÄRVS STATIONSSAMHÄLLE
I TÖRE KOMMUN
NORRBOTTENS LÄN

NAB DMR.

Tillhör kommunalfullmäktiges i Töre kommun beslut den 28 maj 1962 § 11 betygar:

Sigurd Söderström

kommunalfullmäktiges ordf.

Luleå den 9 januari 1962
NORRBOTTENKOMMUNERNAS ARKITEKT- OCH BYGGNADSKONTOR

Åke Häggroth
ÅKE HÄGGROTH

Registrerad den ..6.okt. 19.62... ?
betygar;

Luleå i länets lantmäterikontor dag som ovan.

Hans-T. Sundquist

Hans-T. Sundquist.

ov
Brunn

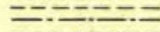



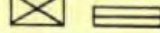
124 Punkt i rutnät

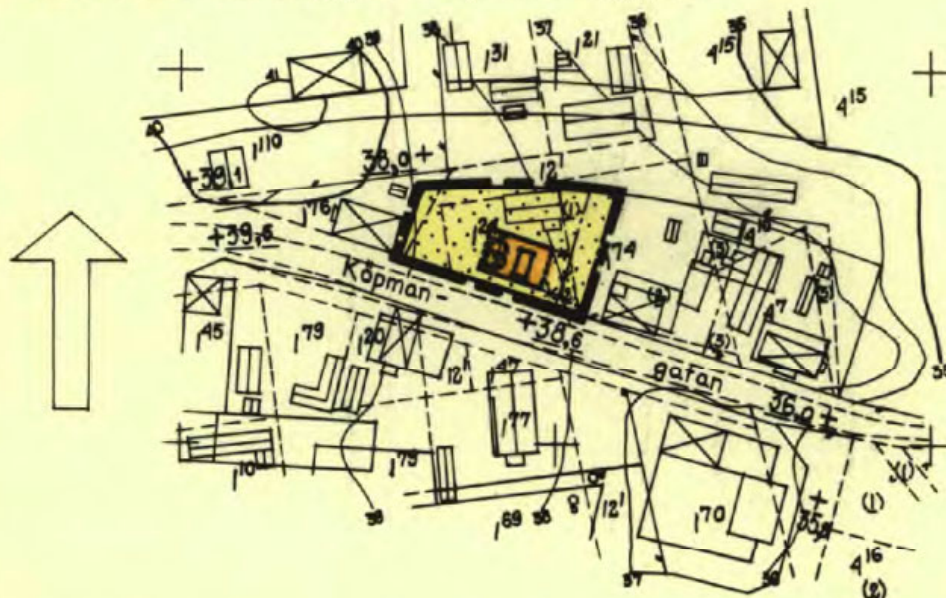
(1) Fastighets registerbeteckning

(1) Administrativt bildad tomt

BETECKNINGAR




GRUNDKARTAN

-  Fastighetsgränser
-  Vågar
-  Staket
-  Nivåkurvor
-  Huvudbyggnad resp. annan byggnad




BETECKNINGAR


STADSPLANEKARTAN


-  Stadsplanegräns
-  Gällande områdes- och bestämmelsegräns
-  Bestämmelsegräns

BYGGNADSKVARTER

 Område för bostadsändamål

ÖVRIGA BETECKNINGAR

 Mark som icke får bebyggas

 Antal våningar

Köpman's rikhet med originalet betygas

Luleå den 28/9-62

NAB *K. Sundquist*

III G1-32-62.

År 1962 den 21 september fastställde länsstyrelsen i Norrbottens län den ändring av stadsplanen för Morjärvs stationsområde i Töre kommun denna karta avser. Enligt 150 § byggnadslagen må klagan ej föras mot beslutet, varför detsamma omedelbart vunnit laga kraft, betygar.

Luleå i landskansliet som ovan
På tjänstens vägnar


E. Haapaniemi

E. Haapaniemi

Stämpel 2 kronor

25-MOR-25

SKALA 1:2000



Överlantmätaren.