

FÖRSLAG TILL BYGGNADSPÄN FÖR FRITIDSBEBYGGELSE ÖVER DEL AV FASTIGHETERNA VÄNAFJÄRDEN 11:1, 12:1 M FL INOM KALIX KOMMUN, NORRBOTTENS LÄN

PLANFÖRSLAGET UPPGJORT PÅ EN AV KALIX LANTMÄTERIDISTRIKT ÅR 1974 UPPRÄTTAD GRUNDKARTA - FASTIGHETSREDOVISNINGEN AVSER FÖRHÅLLANDENA 1975-04-14

KALIX LANTMÄTERIDISTRIKT 1975

CARL GUSTAF LARSSON  
DISTRIKTLANTMÄTARE

BERT STRIDFELT  
INGENJÖR

GRUNDKARTEBETECKNINGAR:

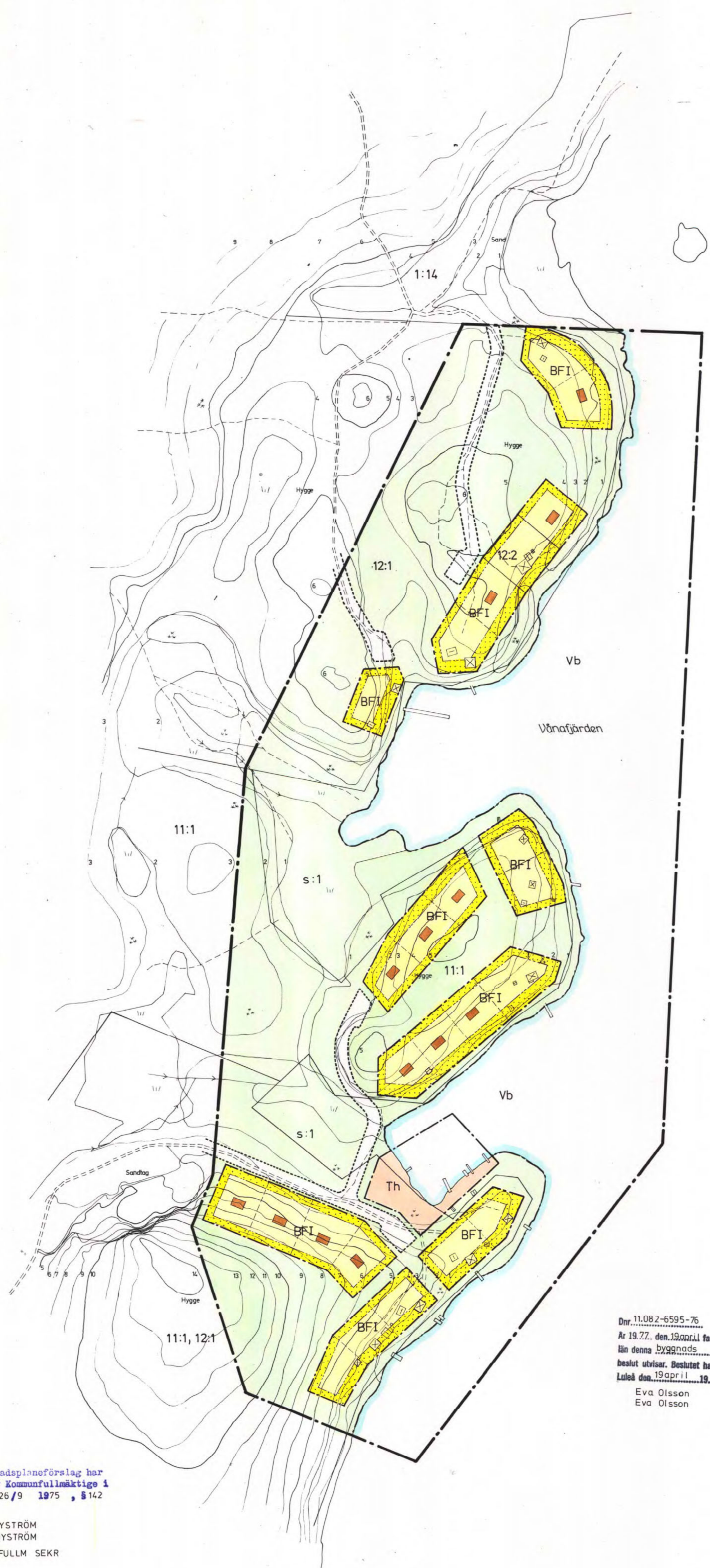
- FASTIGHETSGRÄNS
- BOSTADSHUS RESP UTHUS, FOTOGRAMMETRISKT INMÄTT
- ÄGOSLAGSGRÄNS
- VÄG
- GÅNGSTIG
- DIKE
- BARRSKOG
- KÄRR, MOSSE, SANKMARK
- NIVÅKURVOR

VÄNAFJÄRDEN TRAKTNAMN

- 12:1 REGISTERNUMMER FÖR FASTIGHET
- s:1 REGISTERNUMMER FÖR SAMFÄLLIGHET

BYGGNADSPÄNEBETECKNINGAR:


- BYGGNADSPÄNEGRÄNS
- OMRÅDESGRÄNS
- BESTÄMMELSGRÄNS
- GRÄNSLINJER EJ AVSEDDA ATT FASTSTÄLLAS
- ALLMÄN PLATS
- PARK E DYL
- VÄGMARK
- BYGGNADSMARK
- BF OMRÅDE FÖR BOSTADSÄNDAMÅL, FRISTÄENDE HUS
- SPECIALOMRÅDE
- Th OMRÅDE FÖR SMÅBÅTSHAMN
- Vb VATTENOMRÅDE SOM FÅR ÖVERBYGGAS
- ÖVRIGA BETECKNINGAR
- I MARK SOM ICKE FÅR BEBYGGAS
- ANTAL VÄNINGAR
- FÖRESLAGEN BYGGNADSPÄNS



Den 11.08.2-6595-76  
 At 19.77. den 12.02.77 beslutade Kommunstyrelsen i Norrbottens  
 län denna byggnadsplan på sätt som Kommunstyrelsens  
 beslut utvisar. Beslutet har varit i kraft.  
 Leikö den 19.02.77  
 Eva Olsson  
 Eva Olsson

Detta byggnadsplanförslag har  
 antagits av Kommunfullmäktige i  
 Kalix den 26/9 1975, § 142  
 betygat  
 BIRGER NYSTRÖM  
 BIRGER NYSTRÖM  
 KOMMUNFULLM SEKR

kopien överensstämmer  
 med original, betygat  
 Kalix den 19.02.77  
 G. Widgren  
 g. Widgren



25-P77/30



FÖRSLAG TILL BYGGNADSPLAN FÖR FRITIDSBEBYGGELSE  
 ÖVER DEL AV FASTIGHETERNA  
**VÄNAFJÄRDEN 11:1, 12:1 M FL**  
 INOM KALIX KOMMUN, NORRBOTTENS LÄN

PLANFÖRSLAGET UPPGJORT PÅ EN AV KALIX LANTMÄTERIDISTRIKT ÅR 1974  
 UPPRÄTTAD GRUNDKARTA - FASTIGHETSREDOVISNINGEN AVSER  
 FÖRHÅLLANDENA 1975-04-14

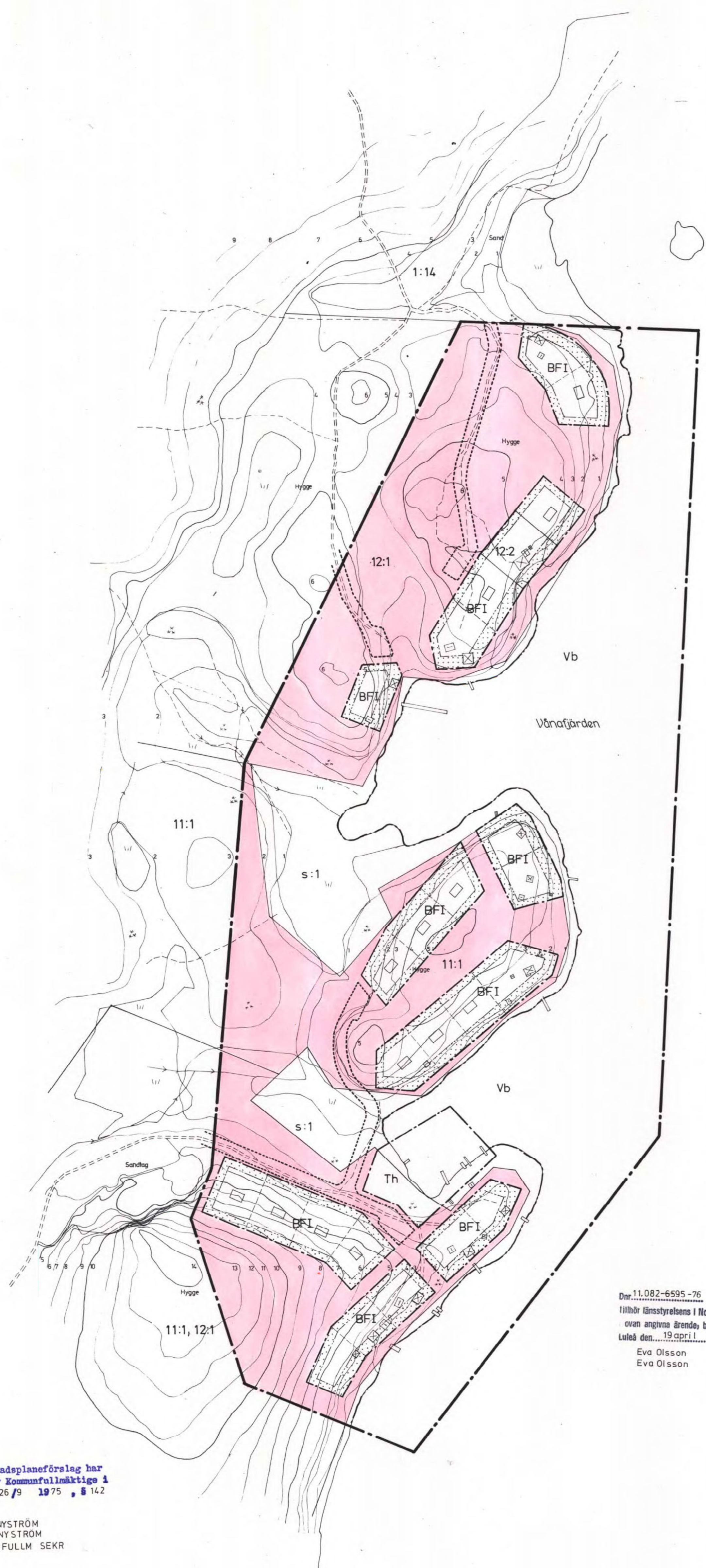
KALIX LANTMÄTERIDISTRIKT 1975

CARL GUSTAF LARSSON DISTRIKTLANTMÄTARE  
 BERT STRIDFELT INGENJÖR

- GRUNDKARTEBETECKNINGAR:**
- FASTIGHETSGRÄNS
  - BOSTADSHUS RESP UTHUS, FOTOGRAMMETRISKT INMÄTT
  - ÄOSSLAGSGRÄNS
  - VÄG
  - GÅNGSTIG
  - DIKE
  - BARRSKOG
  - KÄRR, MOSSE, SANKMARK
  - NIVÅKURVOR
  - VÄNAFJÄRDEN TRAKTNAMN
  - 12:1 REGISTERNUMMER FÖR FASTIGHET
  - s:1 REGISTERNUMMER FÖR SAMFÄLLIGHET

- BYGGNADSPLANEBETECKNINGAR:**
- BYGGNADSPLANEGRÄNS
  - OMRÅDESGRÄNS
  - BESTÄMMELSGRÄNS
  - GRÄNSLINJER EJ AVSEDDA ATT FASTSTÄLLAS
  - ALLMÄN PLATS
  - PARK E DYL
  - VÄGMARK
  - BYGGNADSMARK
  - BF OMRÅDE FÖR BOSTADSANDAMÅL, FRISTÄENDE HUS
  - SPECIALOMRÅDE
  - Th OMRÅDE FÖR SMÅBÅTSHAMN
  - Vb VATTENOMRÅDE SOM FÅR ÖVERBYGGAS
  - ÖVRIGA BETECKNINGAR
  - MARK SOM IKKE FÅR BEBYGGAS
  - I ANTAL VÄNNINGAR
  - FORESLAGEN BYGGNADSPLATS

Område för vilket förordnande enl 113 § byggnadslagen föreslås



Den 11.082-6595-76  
 tillhör ämnesstyrelsen i Norrbottens län beslut den 19 april 1977  
 ovan angivna ärenden, bebygg  
 Luleå den 19 april 1977.  
 Eva Olsson  
 Eva Olsson

Detta byggnadsplaneförslag har  
 antagits av Kommunfullmäktige i  
 Kalix den 26/9 1975, s 142  
 Betygare  
 BIRGER NYSTRÖM  
 BIRGER NYSTRÖM  
 KOMMUNFULLM SEKR

Kopien överensstämmer  
 med originalet bebygg  
 Kalix den 19/4 1977  
 G. Rindgen  
 G. Jalkanen

25-P77/30

