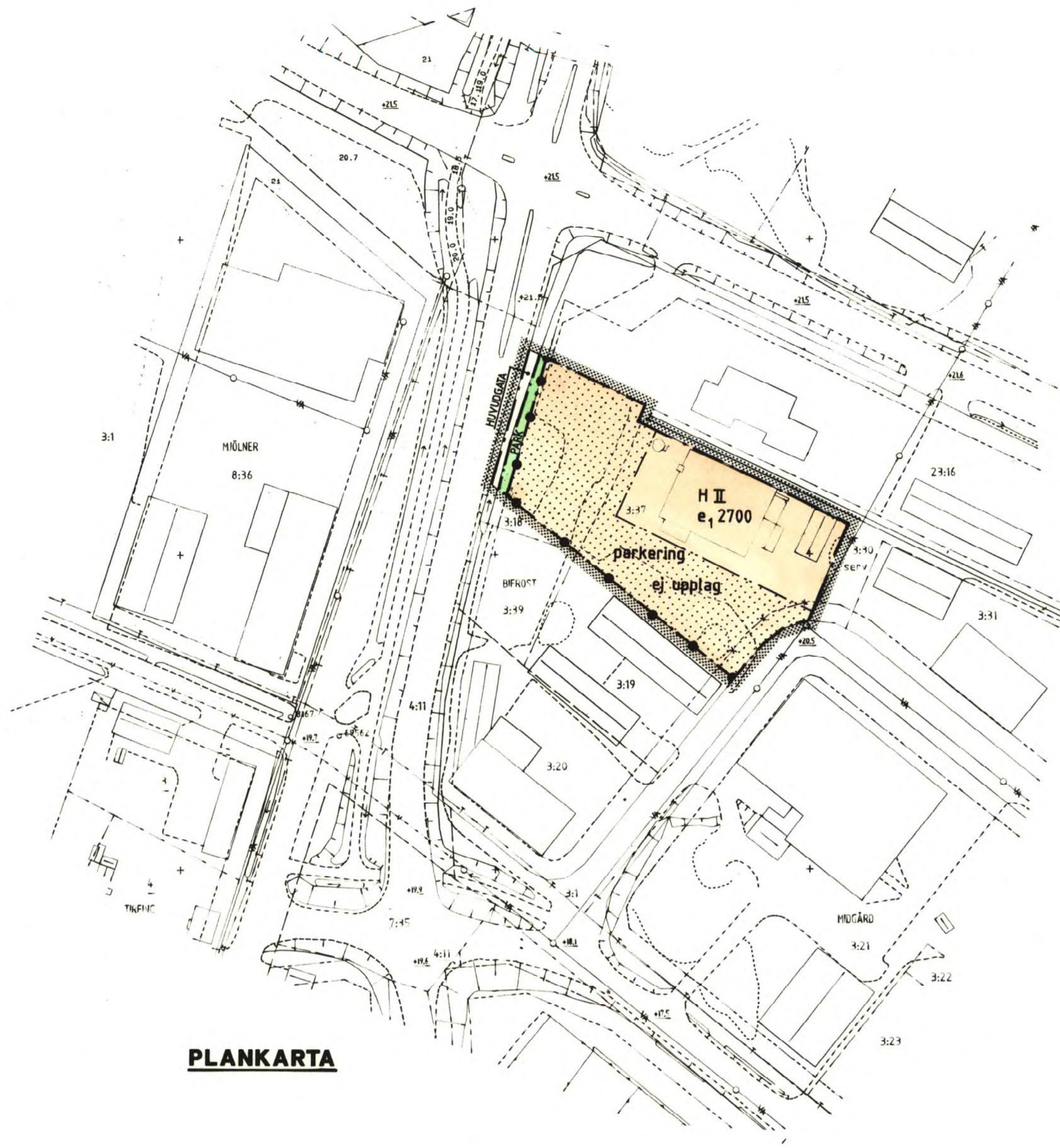
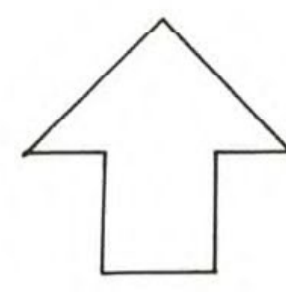


**ÖVERSIKTSKARTA**



**PLANKARTA**

**PLANKARTA**

**GRÄNSBETECKNINGAR**

- Gräns för planområdet. Gränsen ligger i rastrets innerkant.
- Användningsgräns
- Egenskapsgräns
- Egenskapsgräns som utgår,

**PLANBESTÄMMELSER**

Följande gäller inom områden med nedanstående beteckningar. Där beteckning saknas gäller bestämmelsen inom hela planområdet. Endast angiven användning och utförning är tillåten.

**1. Användning av allmänna platser**

- PARK Anlagd park
- HUVUDGATA Trafik mellan områden

**2. Användning av kvartersmark**

- H Handel

**3. Utnyttjandegrad**

- e<sub>1</sub> 2700 Största bruttoarea i kvadratmeter ovan mark

**4. Begränsning av markens bebyggande**

- Marken får inte bebyggas

**5. Markens anordnande**

- parkering Parkeringsplats skall finnas
- ej upplag Upplag får inte anordnas
- Stängsel skall finnas

**6. Placering, Utförning, Utförande**

- II Högsta antal våningar

**7. Administrativa bestämmelser**

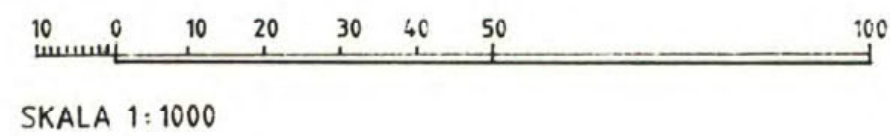
Genomförandetiden slutar 5 år efter det datum planen vunnit laga kraft

**UPPLYSNINGAR**

- Planens handlingar består av:
  - Plankarta med bestämmelser och illustration
  - Planbeskrivning
  - Genomförandebeskrivning
  - Grundkarta
  - Särskilt utlåtande



**ILLUSTRATION**



SKALA 1:1000

ANTAGEN AV BN 1996-12-19  
VUNNIT LAGA KRAFT 1997-01-30

Registrering  
Datum  
1997.06.17  
För Samrådsutredningen  
*Ann-Liisa Björklom*

25-997/50

Detaljplan för  
**Del av KV. BIFRÖST** (KALIX 3:37)

Kalix kommun                      Norrbottens län

MAF Arkitektkontor AB Luleå      Upprättad 1996-10      Reviderad 1995-11

Per Persson                      Mats Sandqvist  
Arkitekt SAR                      Planingenjör

Kopia