



PLANKARTA


GRÄNSBETECKNINGAR

 Gräns för planområdet. Gränsen ligger i rastrets innerkant
 Användningsgräns

PLANBESTÄMMELSER

Följande gäller inom områden med nedanstående beteckningar. Där beteckning saknas gäller bestämmelsen inom hela planområdet. Endast angiven användning och utformning är tillåten.

Användning av kvartersmark

 Parkeringsplats


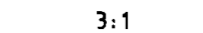



Administrativa bestämmelser

Genomförandetiden slutar 5 år efter det datum planen har vunnit laga kraft

UPPLYSNINGAR

Planens handlingar:
- Plankarta med bestämmelser
- Planbeskrivning
- Genomförandebeskrivning

GRUNDKARTANS BETECKNINGAR

 Fastighetsgräns
 Fastighetsbeteckning
 Byggnad
 Väg
 Höjdkurvor

Antagen av Byggnadsnämnden 1996-05-23
Vunnit laga kraft 1996-06-26

Registrering
Datum

1997.05.12
Införing i fastighetsregistret har verkställts
För lantmäterimyndigheten

An-Kristin Björckm

25-P97/30

Detaljplan för

Del av Kalix Centrum (Parkerings i Mellanvägsparken)

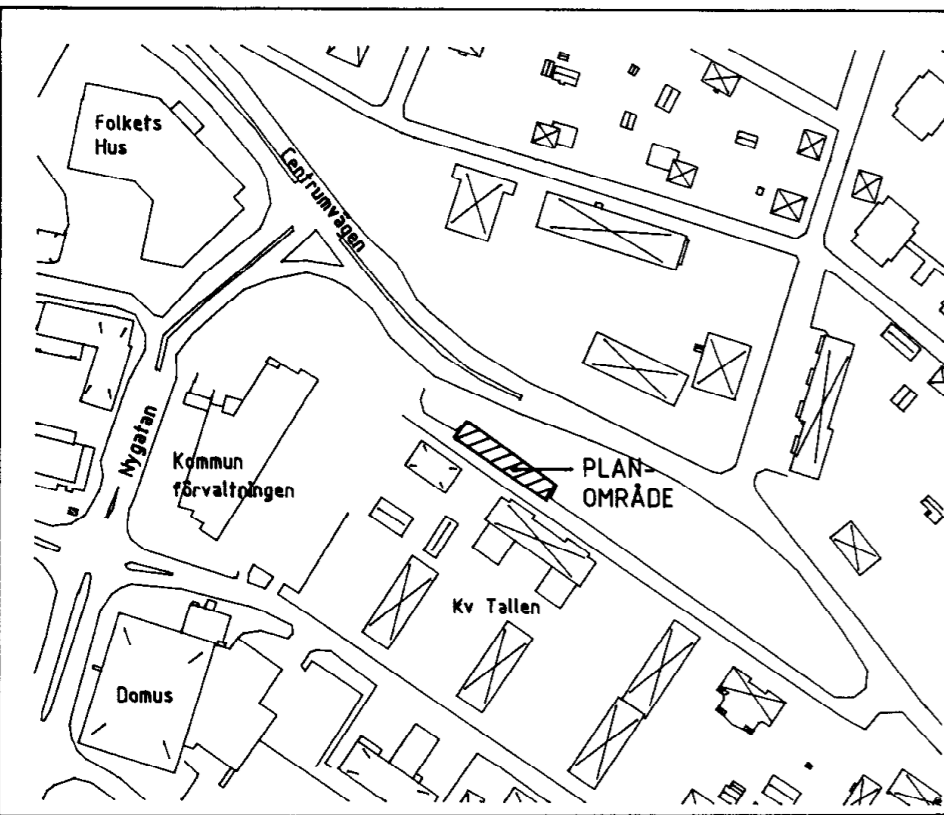
Kalix kommun

Norrbottnens län

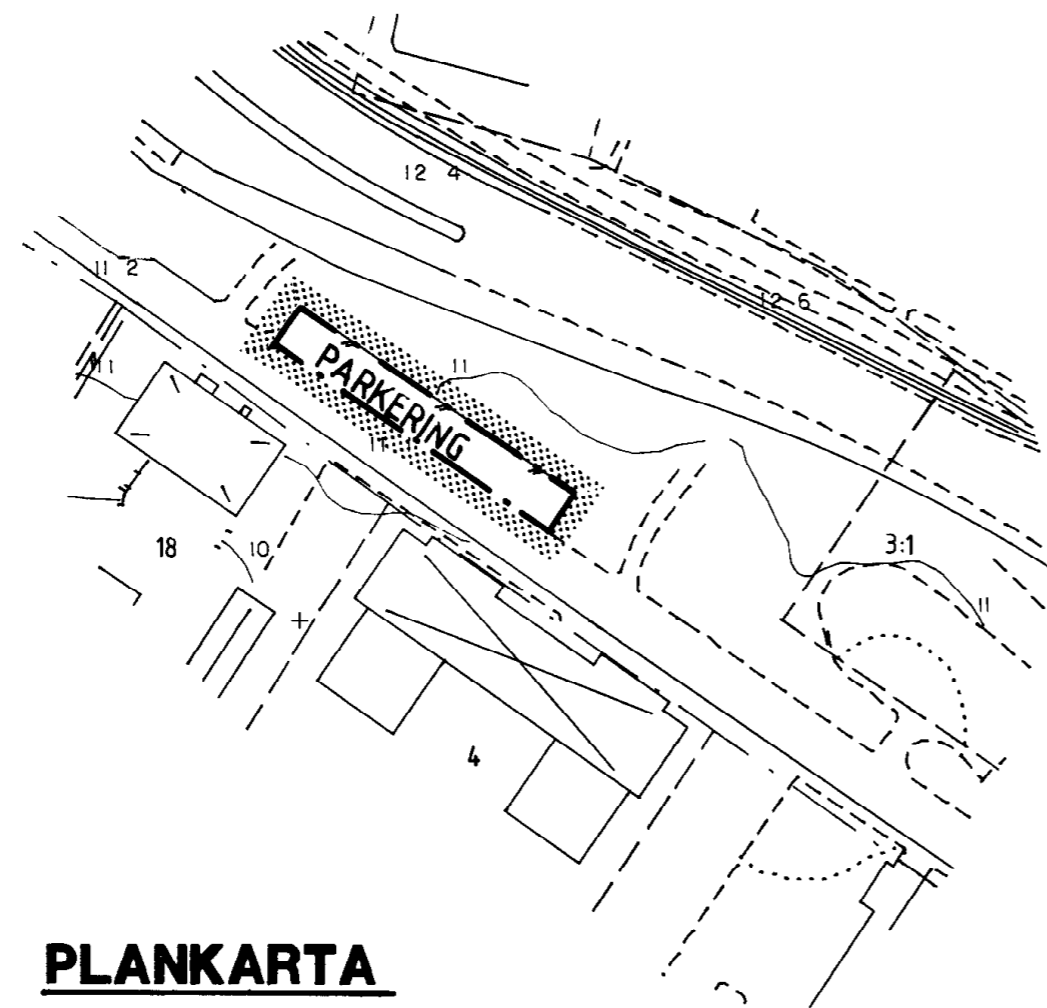
MAF Arkitektkontor AB, Luleå
Upprättad 1996-03

Per Persson
Arkitekt SAR

Mats Sandqvist
Planingenjör



ÖVERSIKTSKARTA

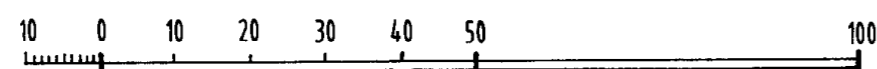


X=306 200

PLANKARTA

Y=27 100

Y=27 100



SKALA 1:1000