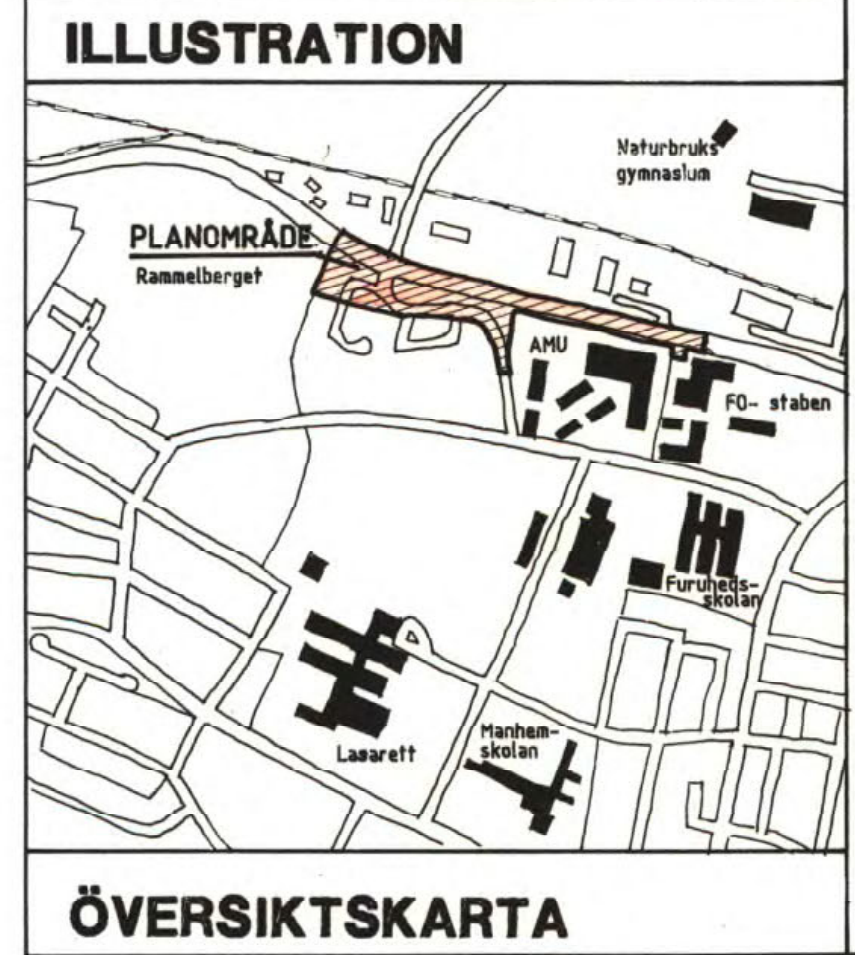
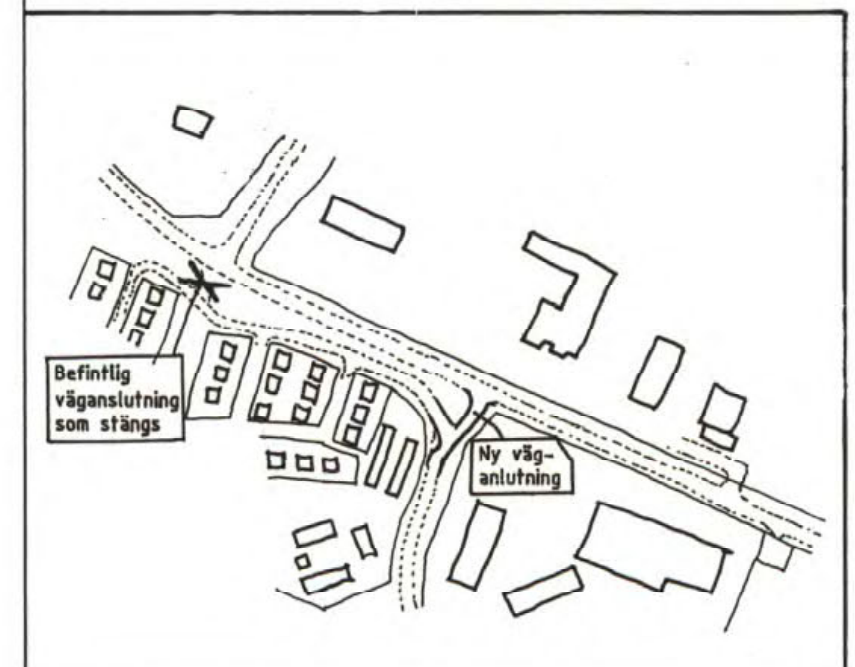


Kalix



PLANKARTA

GRÄNSBETEKNINGAR

- Gräns för planområdet. Gränsen ligger i rastrets innerkant.
- Användningsgräns
- Egenskapsgräns
- Användningsgräns som utgår
- Egenskapsgräns som utgår

PLANBESTÄMMLER

Följande gäller inom områden med nedanstående beteckningar. Där beteckning saknas gäller bestämmelsen inom hela planområdet. Endast angiven användning och utformning är tillåten.

1. Användning av allmänna platser

- HUVUDGATA Trafik mellan områden
- LOKALGATA Lokalgata
- NATUR Naturområde

2. Användning av kvartersmark

- B Bostäder
- E1 Transformatorstation
- S Skola

3. Utformning av allmänna platser

- +0,0 Fastställd höjd på gata som avses att behållas
- 0,3 Förskrivet höjd över nollplanet
- +0,8 Gällande gatuhöjd som utgår

4. Begränsning av markens bebyggande

- Marken får inte bebyggas

5. Markens anordnande

- Uffart får inte anordnas

6. Placering, Utformning, Utförande

- I Högsta antal våningar
- nk Endast friliggande hus

7. Administrativa bestämmelser

Genomförandetiden stutar 5 år efter det datum planen vunnit laga kraft

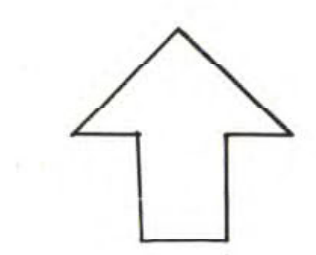
UPPLYSNINGAR

Planens handlingar består av:

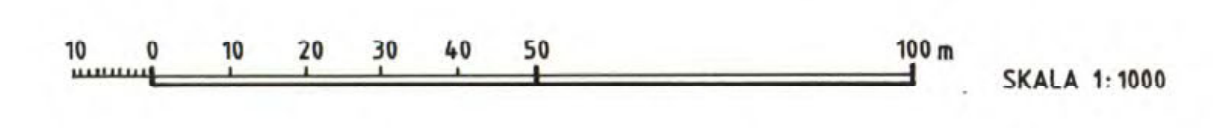
- Planens med bestämmelser
- Planbeskrivning
- Genomförandebeskrivning
- Samrådredogörelse
- Grundkartor
- Fastighetsförteckning

GRUNDKARTANS BETECKNINGAR

- Kvartersgräns eller annan områdegräns
- Fastighetsgräns
- Bestämningsgräns
- 171 Registreringsnummer på fastighet
- Bostads resp. uthus
- Höjduvor
- Väg med resp. utan sidostyrman
- VA Vatten och avloppsledning



Antagen av Byggnadsnämnden 1995-10-19
Vunnit laga kraft 1995-11-22



25-P96/10

Detaljplan för
Del av JÄRNVÄGSGATAN och SKOLGATAN
Kalix kommun Norrbottens län
MAF Arkitektkontor AB, Luleå Reviderad 1995-09-25
Upprättad 1995-06
Per Persson Arkitekt SAR Mats Sandqvist Planingenjör