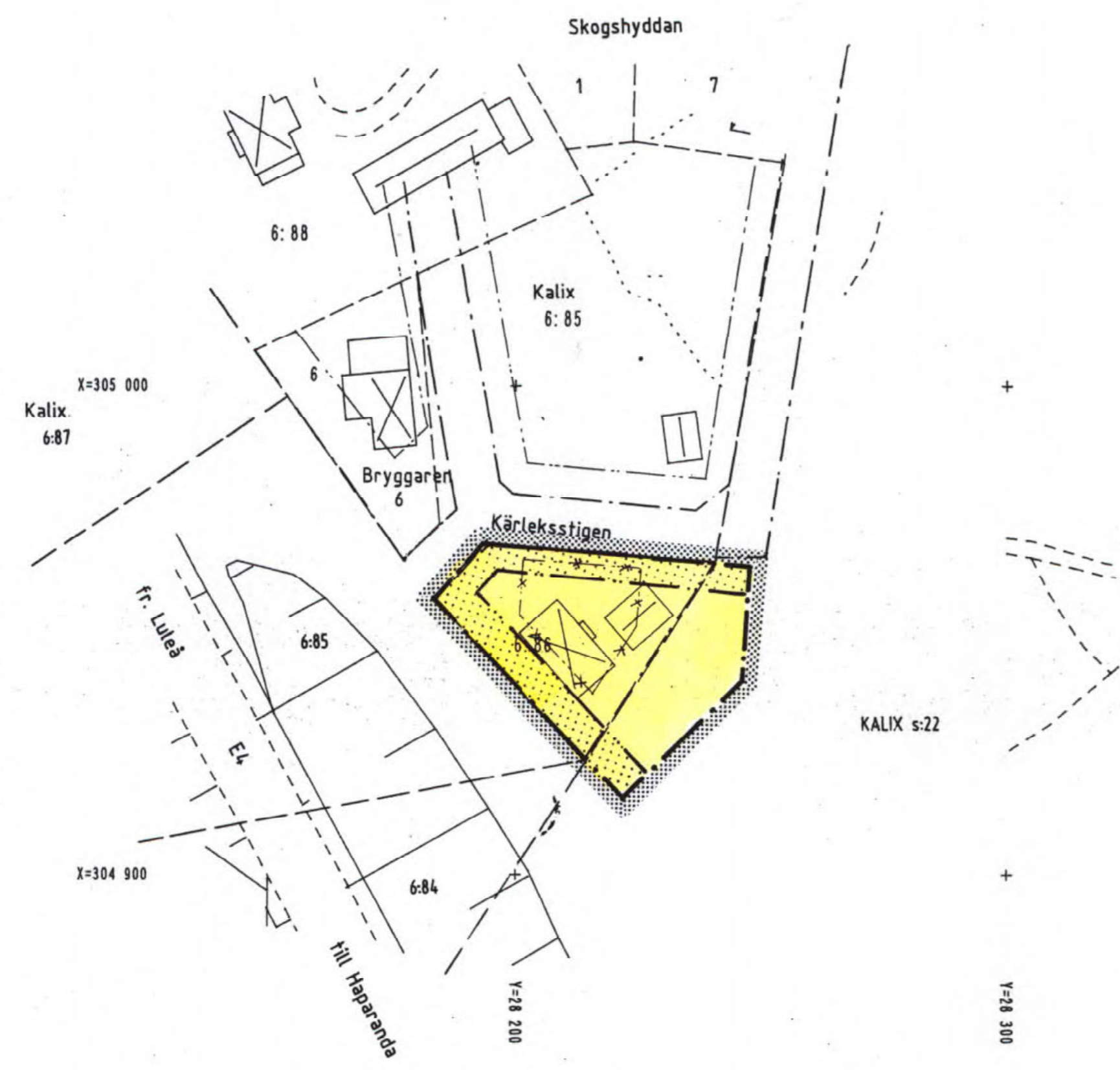


Kopia



ÖVERSIKTSKARTA

ILLUSTRATION



PLANKARTA

PLANKARTA

GRÄNSBETECKNINGAR

- Gräns för planområdet, Gränsen ligger i rastrets innerkant.
- Användningsgräns
- Egenskapsgräns
- Användningsgräns som utgår
- Egenskapsgräns som utgår

PLANBESTÄMMELSER

Följande gäller inom områden med nedanstående beteckningar. Där beteckning saknas gäller bestämmelsen inom hela planområdet. Endast angiven användning och utformning är tillåten.

Användning av kvartersmark

B Bostäder

Utnyttjandegrad

e₁ 350 Största byggnadsarea i kvadratmeter ovan mark.

Begränsning av markens bebyggande

Marken får inte bebyggas

Placering, Utformning, Utförande.

- P₁** Huvudbyggnad skall placeras minst 4,5 meter och uthus minst 2,0 meter från fastighetsgräns
- I** Högsta antal våningar

Administrativa bestämmelser

Genomförandetiden slutar 5 år efter det datum planen vunnit laga kraft.

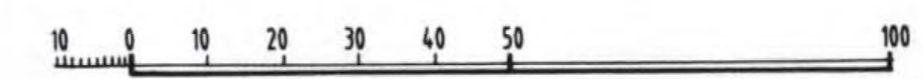
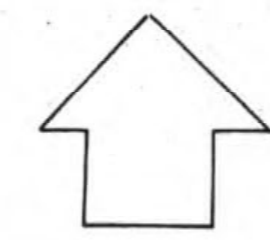
UPPLYSNINGAR

Planens handlingar består av:

- Plankarta med bestämmelser och illustration
- Planbeskrivning
- Genomförandebeskrivning

GRUNDKARTANS BETECKNINGAR

- Fastighetsgräns
- Kvartersgräns eller annan användningsgräns sammanfallande med fastighetsgräns
- Kvartersgräns eller användningsgräns i övriga fall
- Bestämmelse eller egenskapsgräns
- Bostads resp. uthus
- Väg med resp. utan sidoutrymmen
- Slänt
- Vattenledning
- Höjdkurvor
- Registerbeteckning på fastighet



25-P94/16

Detaljplan för
Del av NÄSBYN, (Vassenomr. Kalix 6:86 m.fl.)
 Kalix kommun Norrbottens län
 MAF Arkitektkontor AB, Luleå
 Upprättad 1993-08-18

VUNNIT LAGA KRAFT 1993-10-11

Detaljplan nr :

Detaljplanen godkänd av BN för :
 Samråd 1993-06
 Antagen av BN 1993-09-03

Per Persson
Arkitekt SAR

Mats Sandqvist
Planingenjör

Detaljplanen avses att handläggas med enkelt planförfarande