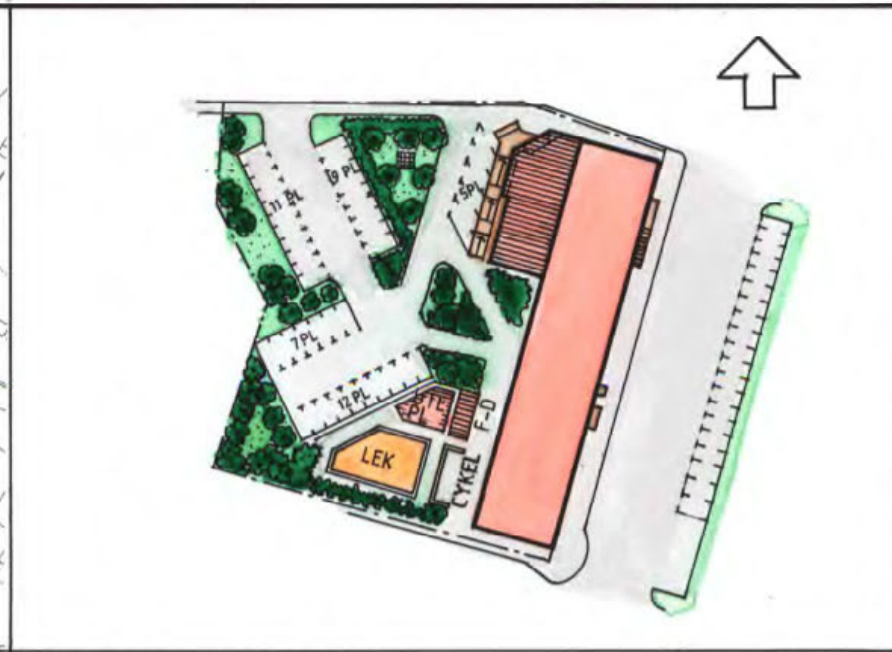
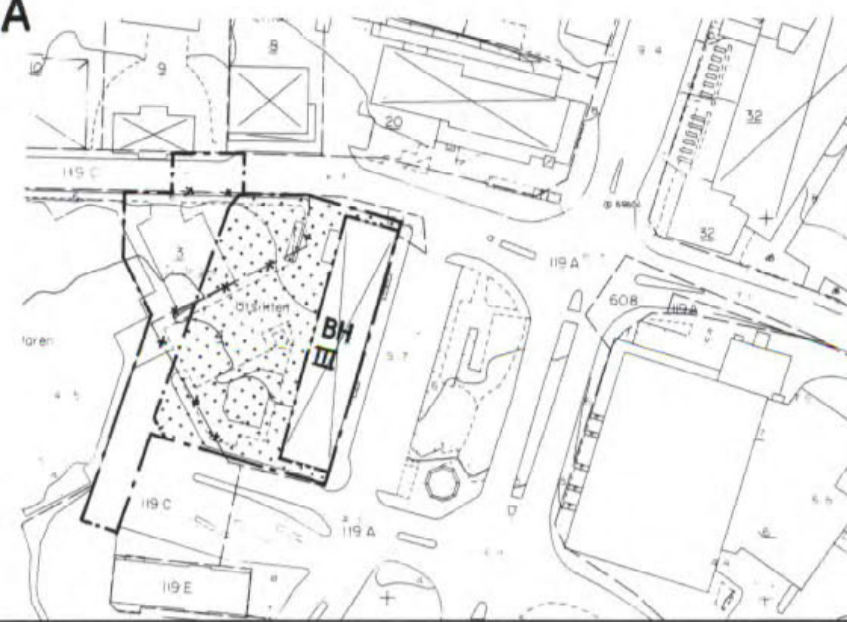
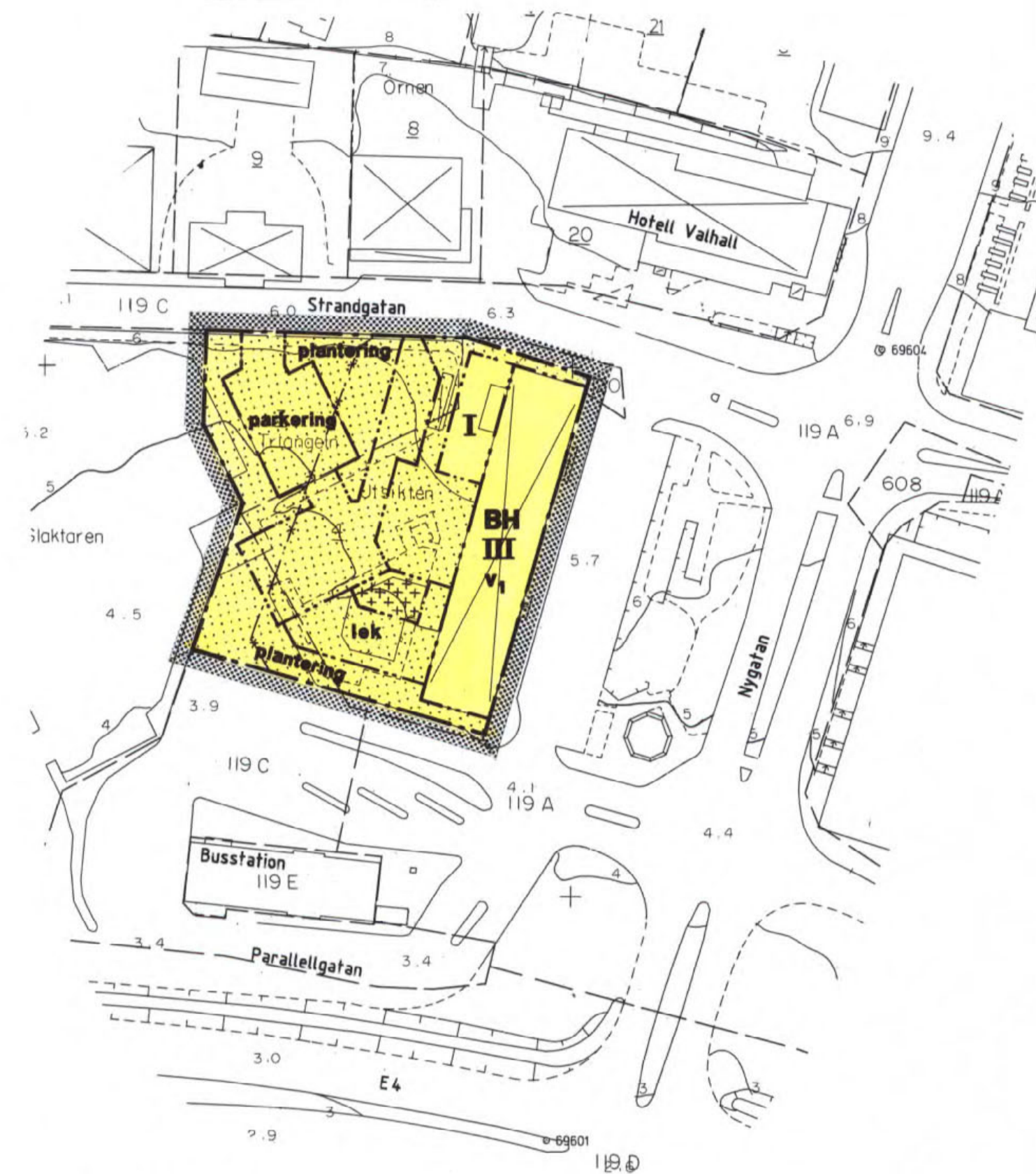


KOPIA



GÄLLANDE PLAN

SITUATIONSPLAN



PLANKARTA

PLANKARTA

GRÄNSBETECKNINGAR

- Gräns för planområdet. Gränsen ligger i rastrets innerkant.
- Användningsgräns
- Egenskapsgräns
- Utgående användningsgräns

PLANBESTÄMMELSER

Följande gäller inom områden med nedanstående beteckningar. Där beteckning saknas gäller bestämmelsen inom hela området. Endast angiven användning och utformning är tillåten.

1. Användning av kvartersmark

- BH** Bostäder och handel

2. Begränsning av markens bebyggande

- Marken får inte bebyggas
- Marken får endast bebyggas med uthus

3. Markens anordnande

- lek** Lekplats skall finnas
- parkering** Parkeringsplats skall finnas
- plantering** Plantering skall finnas

4. Placering; Utformning; Utförande

- I-III** Högsta antal våningar
- V₁** Suterrängvåning får anordnas

5. Administrativa bestämmelser

- a₁** Genomförandetiden slutar år 1994-12-31

UPPLYSNINGAR

Planens handlingar består av:

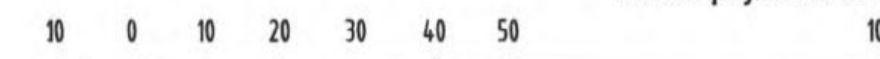
- Plankarta med bestämmelser
- Planbeskrivning
- Genomförandebeskrivning

GRUNDKARTANS BETECKNINGAR

- Fastighetsgräns
- Kvartersgräns eller annan områdesgräns
- Bostadshus resp. uthus
- Väg med resp. utan sidoutrymmen
- Stämt
- Höjdhöjningar
- Fastställt höjd på gata
- Arvågd höjd
- Rutnätspunkt



Grundkartan upprättad genom utdrag ur Kalix kommuns primärkarteverk år 1989
 Nollplan för höjdmätning: RH 00
 Mätclass: II
 Byggnadernas begränsningslinjer på kartan utgöres av fasadlinjerna/horizontalprojektionerna av takens ytterkanter



SKALA 1:1000

25-P89/112

Kopian överensstämmer med originalet betygat Kultx den 3.10.1989.
 L. Widgren
 O. Larsson

Detaljplan för	VUNNIT LAGA KRAFT 1989-06-26
Kv UTSIKTEN, KALIX	Detaljplan nr 2102-8193-89
Kalix kommun Norrbottens län	Detaljplanen godkänd för: - Samråd 1989-04-28 - Antagande 1989-05-18
Alexis Arkitektkontor, Luleå Upprättad 1989-04-05	Detaljplanen avses att handläggas med enkelt planförfarande
Lennart Alexis Arkitekt SAR	Mats Sandqvist Planingenjör