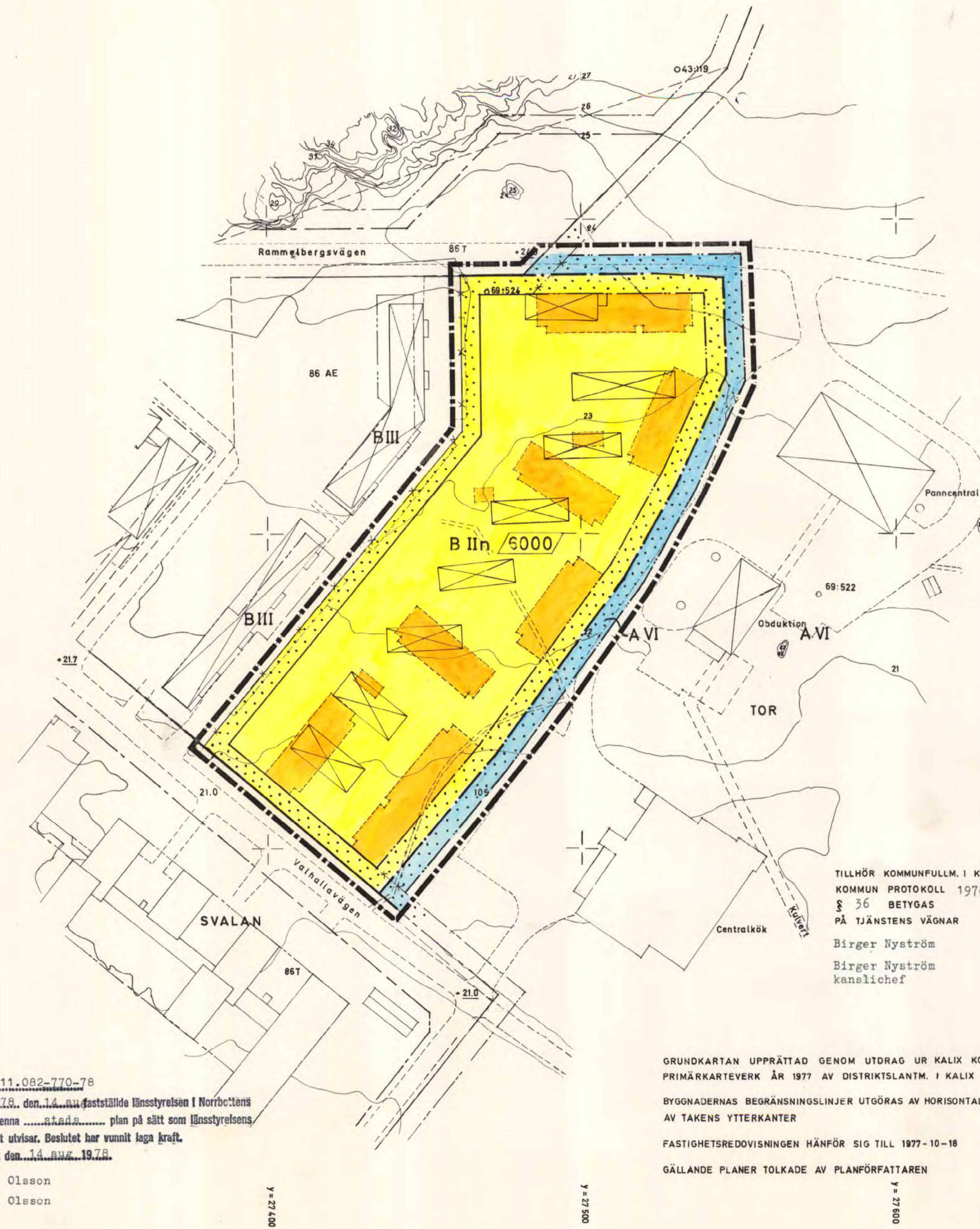



KOPIA



DEL AV KV. TOR
 KALIX KOMMUN, NORRBOTTENS LÄN
 FÖRSLAG TILL ÄNDRING AV STADSPLAN

LULEÅ 1977-10-27
 ALEXIS ARKITEKTKONTOR AB
 LENNART ALEXIS SVEN WESTERLUND
 ARKITEKT SAR INGENJÖR



BETECKNINGAR

- BEHÅLLA**
- GÄLLANDE OMRÅDESGRÄNS
 - GÄLLANDE OMRÅDESGRÄNS, TILLIKA FASTIGHETSGRÄNS
 - GÄLLANDE BESTÄMMELSGRÄNS
 - FASTIGHETSGRÄNS
 - BYGGMÅTT
 - NIVÅKURVOR
 - GÄLLANDE GATUHÖJD
 - ELKABEL UNDER MARKYTAN
 - 86 AE REGISTERNUMMER FÖR FASTIGHET
 - POLYGONPUNKT
 - RUTTKÄRTPUNKT
 - VÄG

STADSPLANSKARTA

- A. GRÄNSBETECKNINGAR**
- STADSPLANSGRÄNS BELÄGEN 3M UTANFÖR BERÖRT OMRÅDE
 - GÄLLANDE OMRÅDESGRÄNS AVSEDD ATT BIBEHÅLLAS
 - GÄLLANDE BESTÄMMELSGRÄNS AVSEDD ATT BIBEHÅLLAS
 - GÄLLANDE OMRÅDESGRÄNS AVSEDD ATT UTÖA
 - GÄLLANDE BESTÄMMELSGRÄNS AVSEDD ATT UTÖA
 - OMRÅDESGRÄNS
 - BESTÄMMELSGRÄNS

B. OMRÅDESBETECKNINGAR

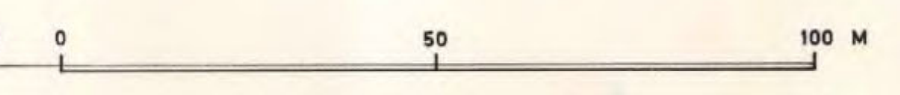
- ALLMÄN PLATS**
- GATA ELLER TORG
- BYGGMÅTT**
- ALLMÄNT ÄNDAMÅL
 - BOSTÄDER

C. ÖVRIGA BETECKNINGAR AVSEDDA ATT FASTSTÄLLAS

- MARK SOM ICKE FÅR BEBYGGAS
- VÄNNÖSTYTA I KVADRATMETER
- II VI ANTAL VÄNNINGAR
- FÖRBUD MOT VINDSINREDNING

D. ILLUSTRATIONER OCH HÄNVISNINGAR

- FÖRESLAGEN HUSPLACERING



Dnr. 11.082.770-78
 Av 1975. Om ändring av fastighetsplan i Norrbottnens län
 för denna plan på silt som (Hans Nyström)
 beslut utöver. Beslutet har varit i kraft.
 Jämför om. 14. 1975.

Eva Olsson
 Eva Olsson

GRUNDKARTAN UPPRÄTTAD GENOM UTDRAK UR KALIX KOMMUNS
 PRIMÄRKARTEVERK ÅR 1977 AV DISTRIKTLÄNTM. I KALIX
 BYGGMÅTTENS BEGRÄNSNINGSLINJER UTGÖRAS AV HORIZONTALPROJEKTIONEN
 AV TAKENS YTERKANTER
 FASTIGHETSREDOVISNINGEN HÄNFÖR SIG TILL 1977-10-18
 GÄLLANDE PLANER TOLKADE AV PLANFÖRFATTAREN

25-P78/63

Kopierat överensstämmer
 med originalens betyg
 Kalix den 11.11.1978
 Björn Tomtegård
 & Vidgren

SKALA 1:1000