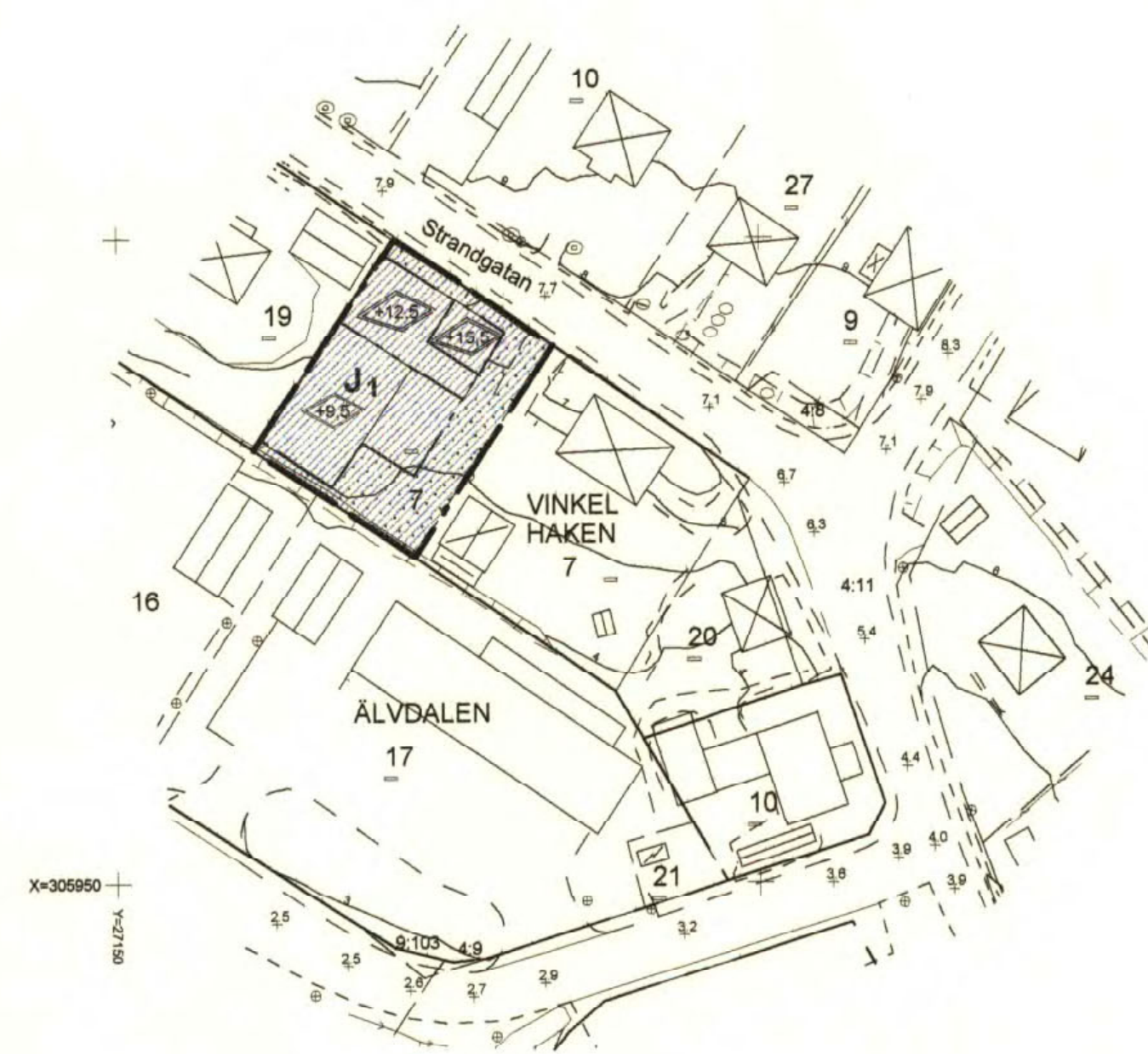
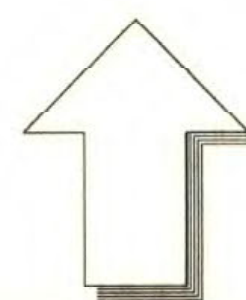
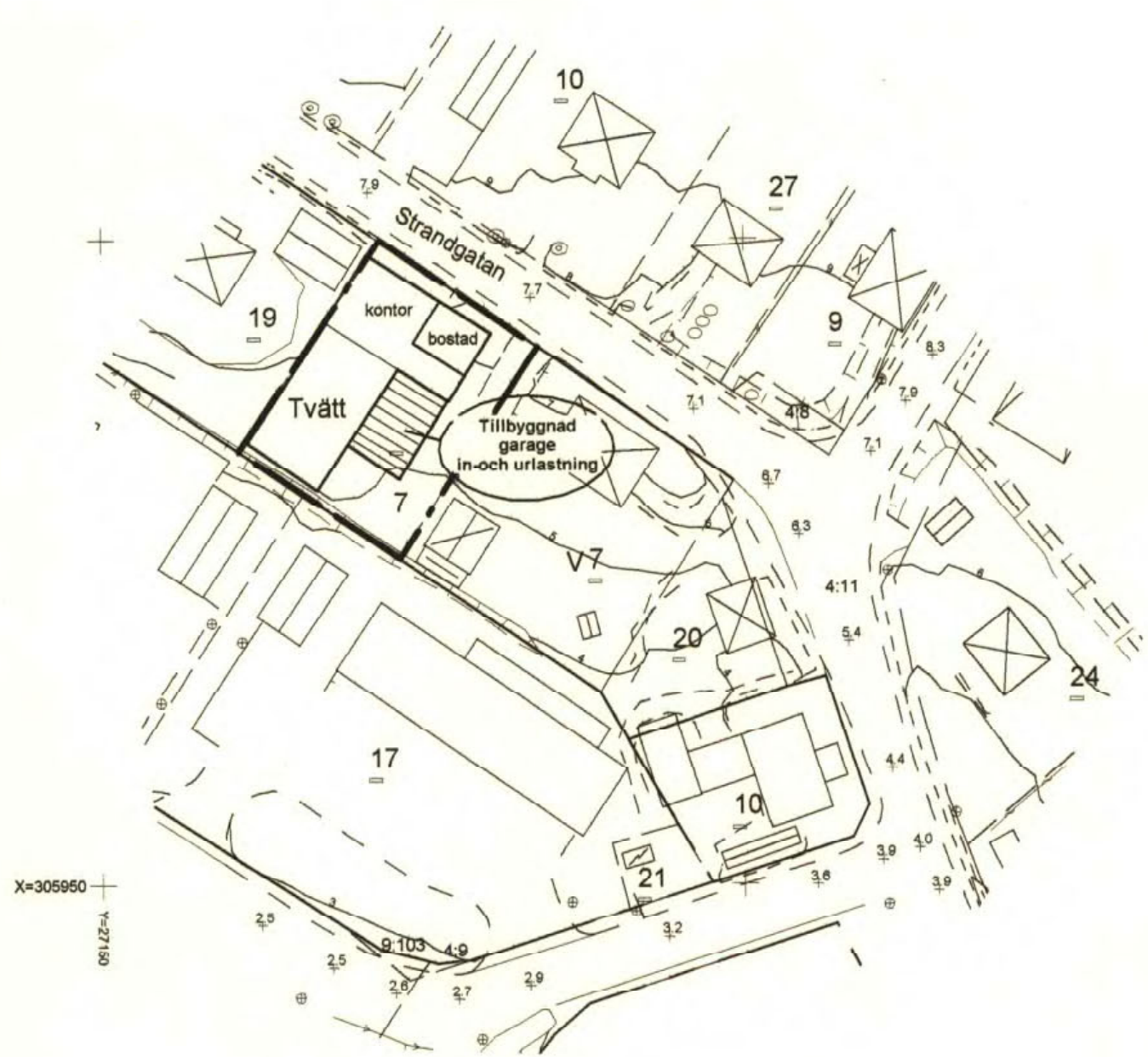


ÖVERSIKTSKARTA



PLANKARTA



ILLUSTRATION

Skala 1 1000

PLANKARTA MED BESTÄMMELSER OCH ILLUSTRATIONSKARTA

GRÄNSBETECKNINGAR
 - - - Planområdesgräns
 - - - Användningsgräns
 - - - Egenskapsgräns

PLANBESTÄMMELSER
 Följande gäller inom områden med nedanstående beteckningar. Där beteckning saknas gäller bestämmelsen inom hela planområdet. Endast angiven användning och utformning är tillåten.

Användning av kvartersmark
 J1 Småindustri

Begränsning av markens bebyggande
 Marken får inte bebyggas

Placering, Utformning, Utförande
 Högsta totalhöjd i meter över nollplanet

Störningssskydd
 Verksamheten får inte vara störande för omgivningen.

Administrativa bestämmelser
 Genomförandetiden slutar 5 år efter det datum som planen har vunnit laga kraft.

UPPLYSNINGAR
 Planens handlingar består av:
 o Plankarta med bestämmelser
 o Illustrations- och översiktskarta
 o Planbeskrivning
 o Genomförandebeskrivning
 o Fastighetsfototeckning

BETECKNINGAR
 - - - FASTIGHETSGRÄNS
 1027 REGISTRERNUMMER FÖR FASTIGHET MED TRAKTNAMN
 KALIX TRAKTNAMN
 VÄGBANA
 HÖJDKURVOR
 BOSTADSHUS RESPEKTIVE UTHUS
 INDUSTRILOKAL

Antagen av Plan och miljönämnden 2003-05-06
 Vunnit laga kraft 2003-06-10

Registrering
 Datum 2004-03-30
 Inlämnad i fastighetsregistret för verk
 följande
 Fastighetsförvaltningsmyndigheten
 Åke-Torbjörn Björklom

25-004/44
 Detaljplan för
Del av Kv ÄLVDALLEN (Älvdalen 7)
 Kalix kommun Norrbottens län

MAF Arkitektkontor AB, Luleå
 Upprättad 2002-11

Per Persson
 Arkitekt SAR
 Mats Sandqvist
 Planerare