

B. A

BLAD III

FÖRSLAG TILL UTVIDGNING AV STADSPLAN FÖR

KALIX

DELARNA
NYSTAN OCH **LÄGRET**

UPPRÄTTAT ÅR 1962 AV MATSSON ALEXIS FRANKLIN ARK KONTOR LULEÅ OCH REVIDERAT I MARS 1963 OCH I JUNI 1963

/BERTIL MATSSON/
ARKITEKT SAR

GRUNDKARTAN UPPGJORD ÅREN 1946-1947 OCH KOMPL.
1962 AV DISTRIKTLANTMÄTAREN I KALIX

TILLHÖR KOMMUNFÖRHANDLINGAR I N-KALIX
KOMMUN PROTOKOLL DEN 27/6 1963
§ 94 BETYGAS
PÅ TJÄNSTENS VÄGNAR:
BIRGER NYSTRÖM

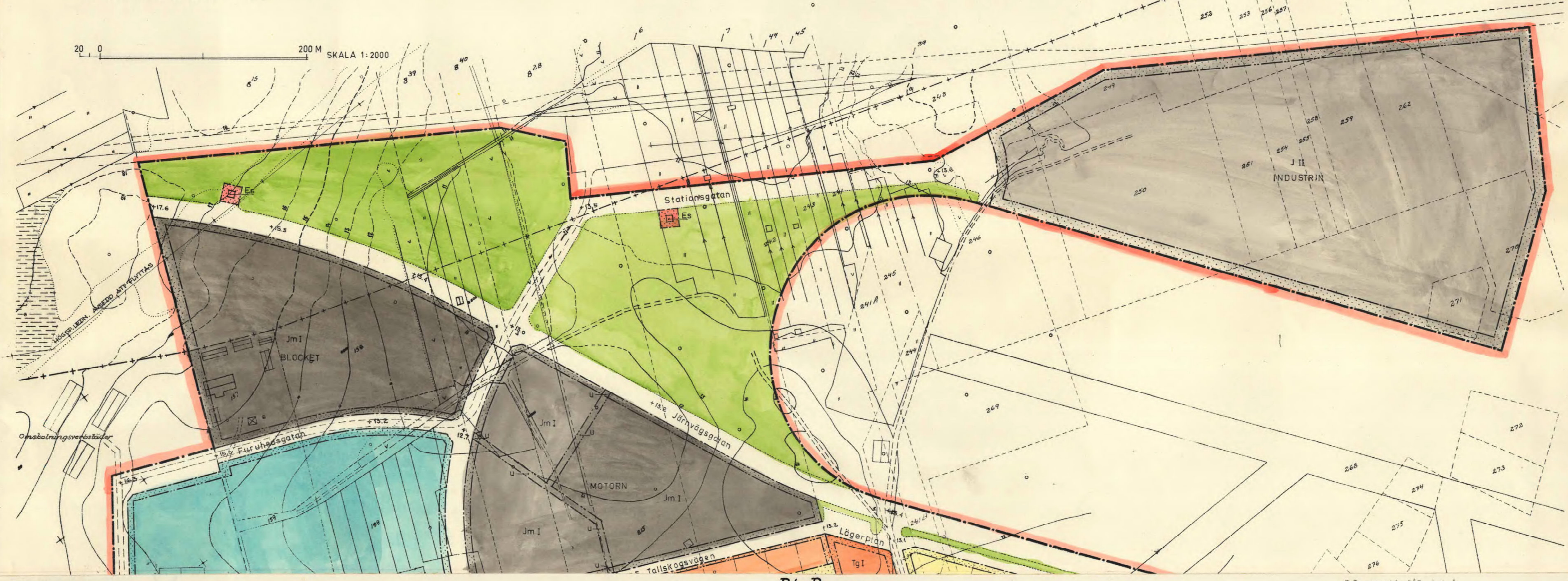
KOPIANS LIKHET MED ORIGINALT BETYGAS:
Margit Löfdalström

1105-35-63
ÅR 1964 DEN 20 AUGUSTI FASTSTÄLDE LÄNSSTYRELSEN I NORRBOTTENS LÄN DEN ÄNDRING OCH UTVIDGNING AV STADSPLANEN
FÖR KALIX SAMHÄLLE I NEDERKALIX KOMMUN DENNA KARTA, BESTÅENDE AV TVÅ KARTBLAD BETECKNADE BLAD II OCH BLAD
III, ÅSÄR, (UNDANTAG SE LÄNSSTYRELSENS BESLUT), BETYGAR
LULEÅ I LANDSKANSLET SOM ÖVAN
PÅ TJÄNSTENS VÄGNAR
STIG SANDBERG
STIG SANDBERG

STÄMPEL 2.-KRÖNOR SE BLAD II

REGISTRERAD DEN 29 APRIL 1966 BETYGAR:
LULEÅ I LÄNS LANTMÄTERIKONTOR DAG SOM ÖVAN
SVEN-ARNE MATSSON
SVEN-ARNE MATSSON

20 0 200 M SKALA 1:2000



B. B angr.

V 19 84 - K 13 - 52

B. A

FÖRSLAG TILL UTVIDGNING AV STADSPLAN FÖR

KALIX

DELEN FURUHEDEN

UPPRÄTTAT ÅR 1962 AV MATSSON ALEXIS FRANKLIN ARK. KONTOR LULEÅ
OCH REVIDERAT I MARS 1963

BERTIL MATSSON

/BERTIL MATSSON/
ARKITEKT SAR

GRUNDKARTAN UPPGJORD ÅREN 1946-1947 OCH KOMPL.
1962 AV DISTRIKTLANTMÄTAREN I KALIX

20 0 200 M SKALA 1:2000

BETECKNINGAR TILL GRUNDKARTAN

- +— tidigare municipalgräns
- gällande områdes- och bestämmelsegräns
- fastighetsgräns
- vägar
- järnvägsspår med växel
- elektrisk högsämsledning med stöd
- huvudbyggnad resp uthus
- gällande gatuhöjd
- rövåkurvor
- 14 104 tomtnummer resp stadsägnummer

BETECKNINGAR TILL STADSPLANEKARTAN

- A. Gränsbeteckningar
- +— gällande stadsplanegräns avsedd att utgå
- stadsplanegräns
- gällande områdes- och bestämmelsegräns
- +— gatu- och kvarters- och annan områdesgräns avsedd att utgå
- bestämelsegräns
- gränslinjer ej avsedda att fastställas

B. Områdesbeteckningar

- ALLMÄN PLATS
- gata eller torg
- park eller plantering

BYGGNADSKVARTER

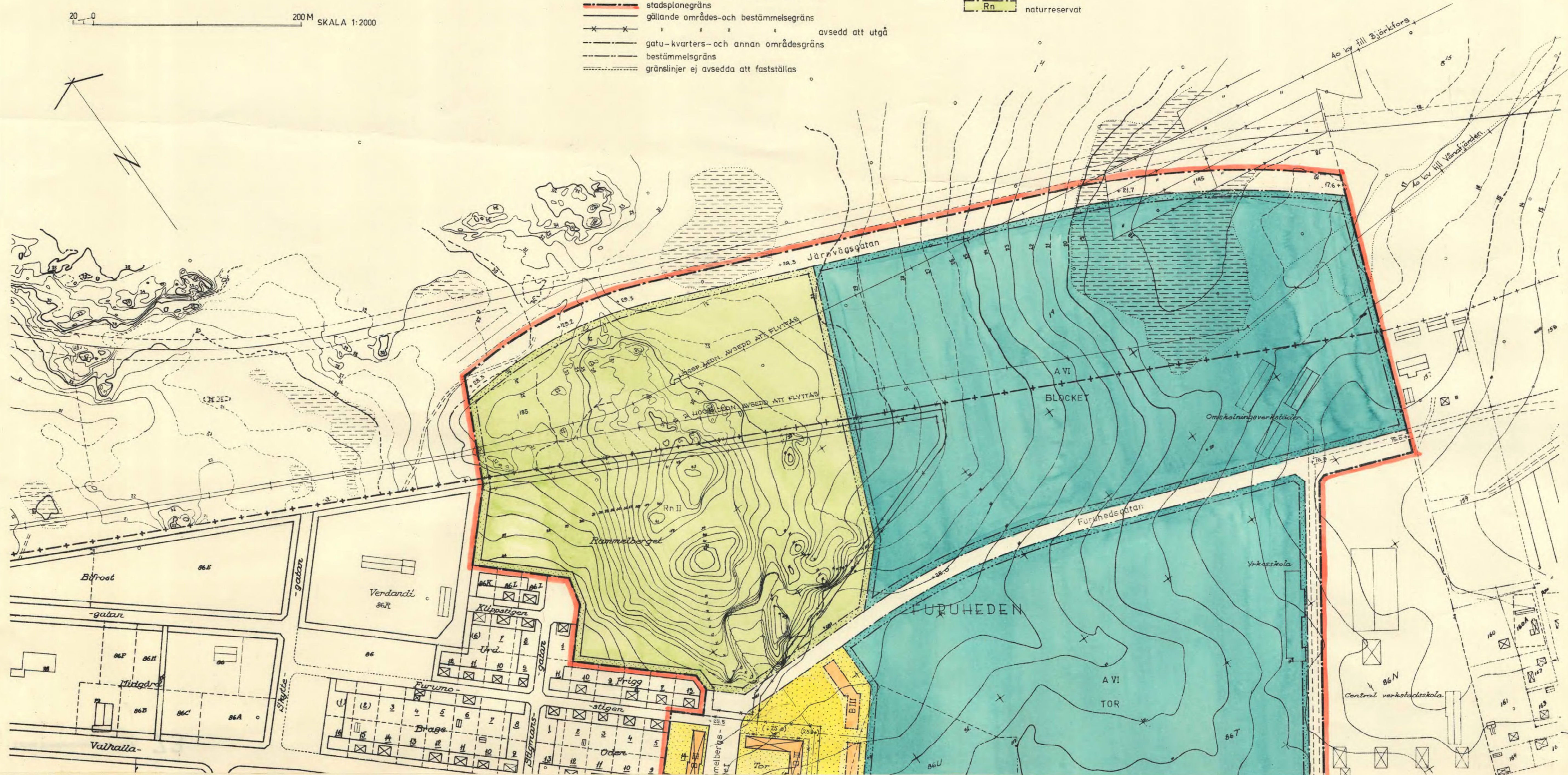
- A område för allmänt ändamål
- B bostadsändamål med fixerade huslängden
- BF bostadsändamål med fixerade huslängden
- G garageändamål

SPECIALOMRÅDEN

- Rekreativområde
- Rn naturreservat

C. Övriga beteckningar

- mark som icke får bebyggas
- 0.0 gällande gatuhöjd
- (+0.0) gatuhöjd
- +0.0 gatuhöjd
- I II III V VI antal våningar
- n förbud mot vindsinredning
- 0.0 byggnadshöjd

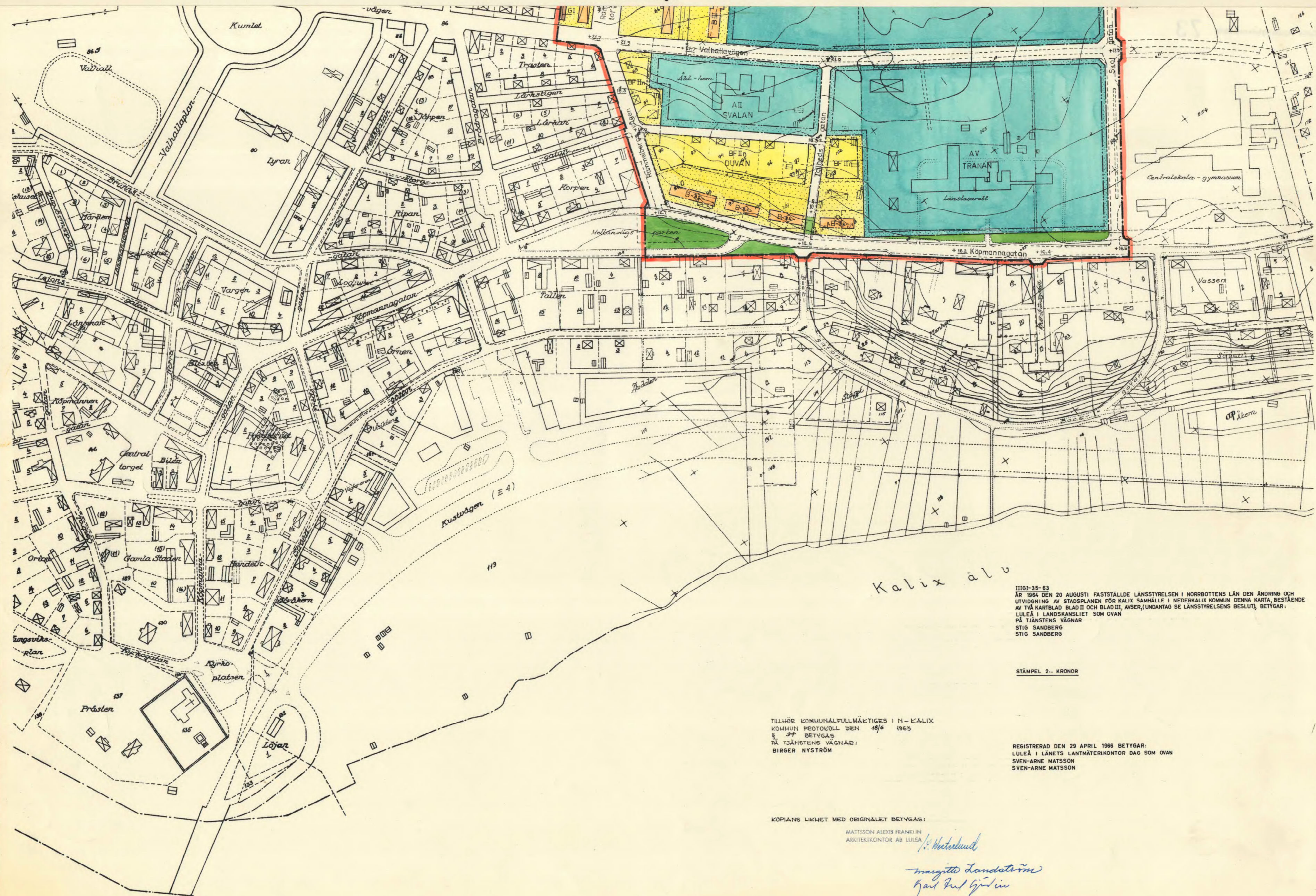


B. B ang.

B. A

Bl. B

Bl. A angr.



11161-35-63
 ÅR 1964 DEN 20 AUGUSTI FASTSTALLEDE LÄNSSTYRELSEN I NORRBOTTENS LÄN DEN ÄNDRING OCH
 UTVIDNING AV STADSPLANEN FÖR KALIX SAMMÅLE I HÖRNBALKI KOMMAN DENNA KARTA BESTÅENDE
 AV FÖR KARTBLAD BLAD I OCH BLAD II, ANSER, (UNDANTAG SE LÄNSSTYRELSENS BESLUT), BETYGAR:
 LULEÅ I LANDSKANSLIET SOM OVAN
 PÅ TÄNSTENS VEGNAR
 STIG SANDBERG
 STIG SANDBERG

STAMPEN 2. - KRONOR

TELLRÖRE KOMMUNFULLMÄKTIGES I N - KALIX
 KOMMUN PROTOKOLL DEN 19/6 1965
 § 27 BETYGAS
 DE TÄNSTENS VÄGNAR
 BIRGER NYSTRÖM

REGISTRERAD DEN 29 APRIL 1966 BETYGAR:
 LULEÅ I LANETS LANTMÄTERKONTOR DAG SOM OVAN
 SVEN-ARNE MATSSON
 SVEN-ARNE MATSSON

KOPIANS LIGHET MED ORIGINALBETYGAS:
 MATSSON ALEXIS FRANKLIN
 ARKITEKONTOR AB LULEÅ
A. Matsson
Margitta Lundström
Karl Paul Björk

25-Klx-78 1/2 B

Överlantmätaren

Bl. B