

skriff

ÄNDRING AV STADSPLAN FÖR KALIX MUNICIPALSAMHÄLLE FÖRANLEDD AV PROJEKTERAD NY STRÄCKNING FÖR RIKSHUVUDVÄG 13 GENOM SAMHÄLLET.

Luleå den 1 sept. 1933.

BERTIL MATSSON

arkitekt SAR.

III G 1-16-54.



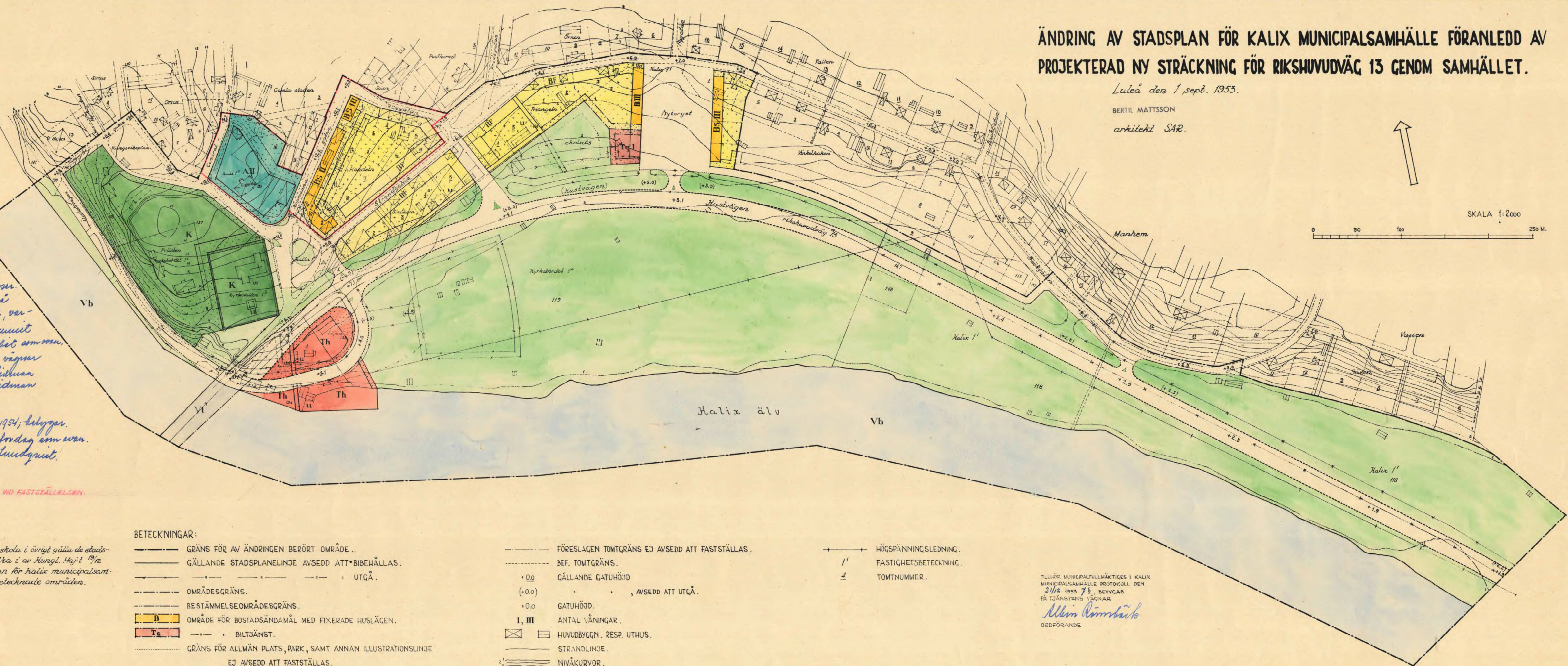
En 1924 den 22 juni fastställd landsplan i den lilla delen av den tidigare av stadsplanen för Kalix municipalsamhälle bestämda område enligt 1928 byggnadslagen med tillägg av friare med bestämt, var för sig bestämt utställningsområde laga kraft. Kalix i landsplanen som var på tjänstens vägnar Karl Lidman Karl Lidman

Registrerad den 21 augusti 1934, bekräftar. Kalix i lilla landsplanen som var Karl Lidman

UNDANTAGET VID FASTSTÄLLESEN.

För ändringsområdet i övrigt gäller de stadsplanbestämmelser vilka i av Huvud. Maj: 1924 1947 fastställd stadsplan för Kalix municipalsamhälle gäller för övrigt bestämda områden.

Best. avskrivet rulliga.
Karl Lidman



BETECKNINGAR:

- GRÄNS FÖR AV ÄNDRINGEN BERÖRT OMRÅDE.
- GÄLLANDE STADSPLANLINJE AVSEDD ATT BIBEHÅLLAS.
- UTGÅ.
- OMRÅDESGRÄNS.
- BESTÄMMELSEOMRÅDESGRÄNS.
- OMRÅDE FÖR BOSTADSÄNDAMÅL MED FIXERADE HUSLÄGEN.
- BILDÄNST.
- GRÄNS FÖR ALLMÄN PLATS, PARK, SAMT ANNAN ILLUSTRATIONSINJE AVSEDD ATT FASTSTÄLLAS.

- FÖRESLAGEN TOMTGRÄNS EJ AVSEDD ATT FASTSTÄLLAS.
- DEF. TOMTGRÄNS.
- GÄLLANDE GATUHÖJD.
- GATUHÖJD.
- ANTAL VÅNINGAR.
- HUVUDBYGGN. RESP. UTHUS.
- STRANDLINJE.
- NIVÅKURVOR.

- HÖGSPÄNNINGSLEDNING.
- FASTIGHETSBECKENING.
- TOMTNUMMER.

TILLÄGG TILL STADSPLANFÖRSLÄGGET I KALIX MUNICIPALSAMHÄLLE PROTOKOLL DEN 21/8 1933 75. BEVILJAD PÅ TJÄNSTENS VÄGNAR
Mellan Rasmussen
ODFÖRÄNDE