

KOPIA

IIIG1-23-67.

År 1967 den 16 november fastställde länsstyrelsen i Norrbottens län den ändring av stadsplanen för Kalix samhälle i Kalix kommun denna karta avser. Enligt 150 § byggnadslagen må klagan ej föras mot beslutet, varför detsamma omedelbart vunnit laga kraft; betygar.

Luleå i landskansliet som ovan.

På tjänstens vägnar:

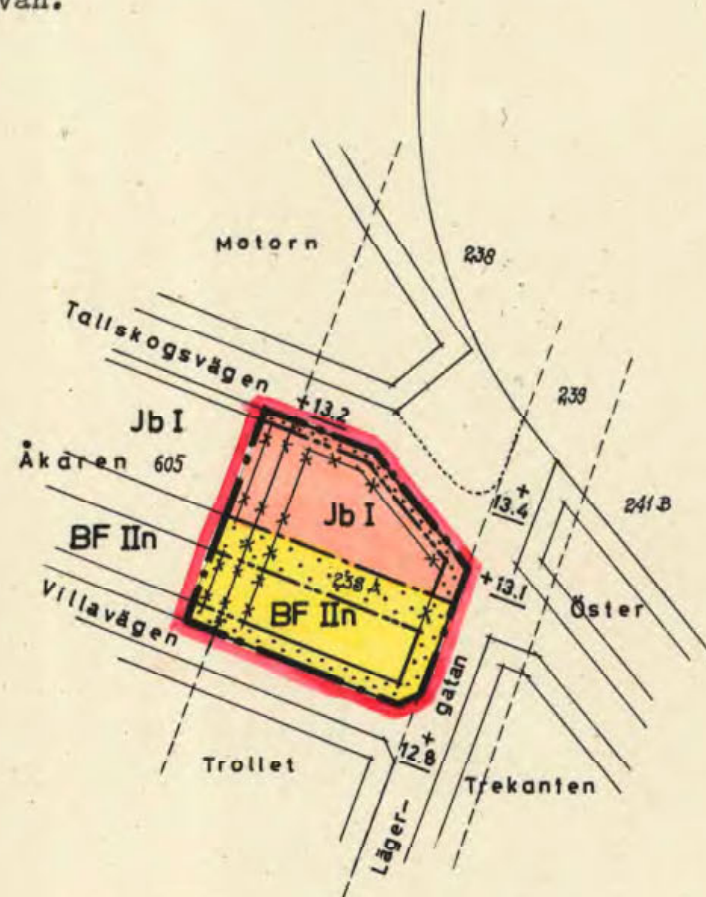
E. Haapaniemi

E. Haapaniemi

Registrerad den 2 februari 1968
betygar; Luleå i länets lantmäterikontor dag som ovan.

Sven-Arne Matsson

Sven-Arne Matsson



TILLHÖR KOMMUNALFULLM. I KALIX
KOMMUN PROTOKOLL DEN 2/6 1967
§ 64 BETYGAS
PÅ TJÄNSTENS VÄGNAR:
KALIX KOMMUN
Birger Nyström
Birger Nyström
Kanslichef

FÖRSLAG TILL ÄNDRING AV STADSPLAN FÖR KALIX, DEL AV KV. ÅKAREN

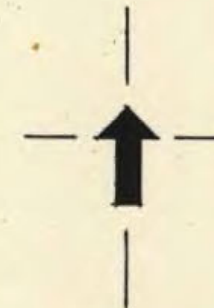
Luleå den 30 dec. 1966

MATTSSON ALEXIS FRANKLIN ARK. KONTOR AB

BERTIL MATTSSON

(BERTIL MATTSSON)

arkitekt SAR



BETECKNINGAR TILL GRUNDKARTAN

- gällande områdes- och bestämmelsegräns
- - - fastighetsgräns
- +0.0 gällande gatuhöjd
- 238 fastighetsbeteckning


BETECKNINGAR TILL STADSPLANEKARTAN

- stadsplanegräns
- gällande områdes- och bestämmelsegräns
- x x " " " " avsedd att utgå
- - - gatukvarters- och annan områdesgräns
- - - bestämmelsegräns
- BF område för bostadsändamål, fristående hus
- Jb " " småindustri- och garageändamål
- mark som icke får bebyggas
- I II antal våningar
- n förbud mot vindsinredning

Kopians likhet med
originalet betygas:

MATTSSON ALEXIS FRANKLIN
ARKITEKTKONTOR AB LULEÅ

Sven-Åke Lundberg



SKALA 1:2000

25-KLX-107