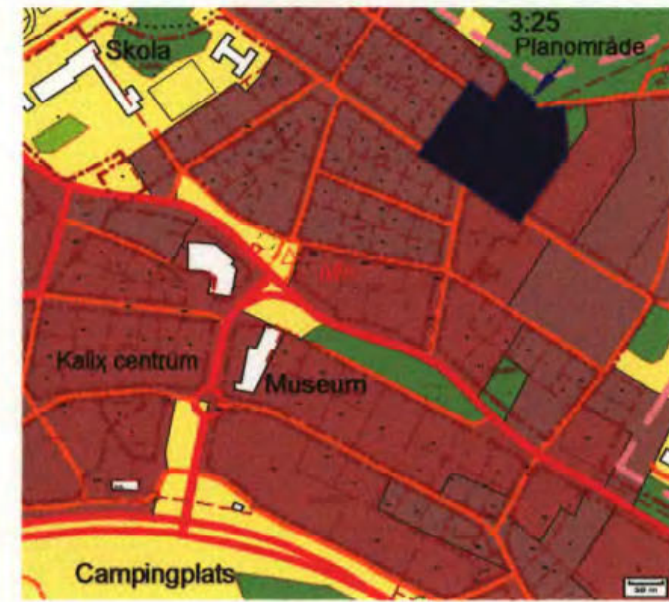


Översiktskarta



Plankarta Skala 1:1000

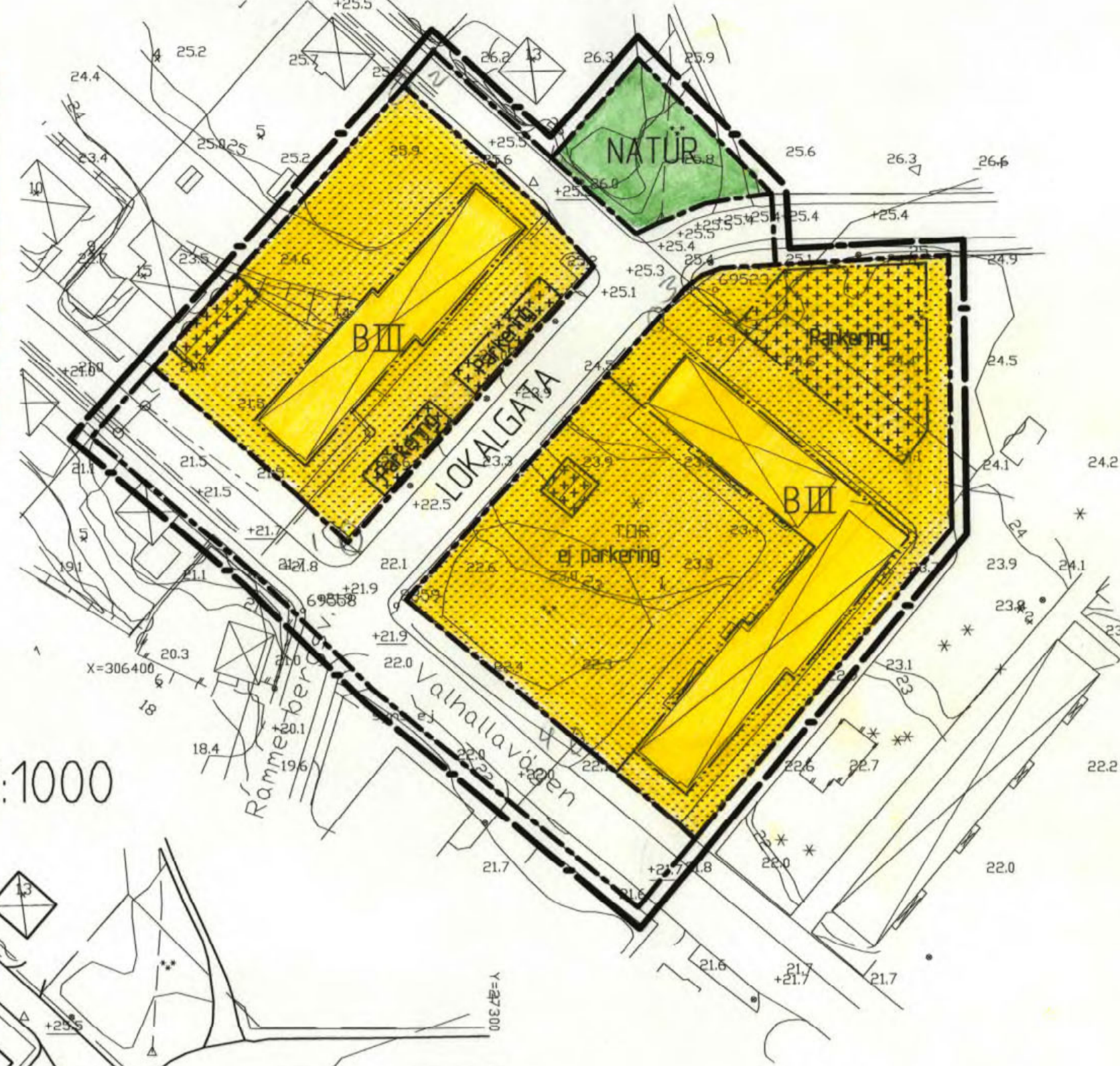
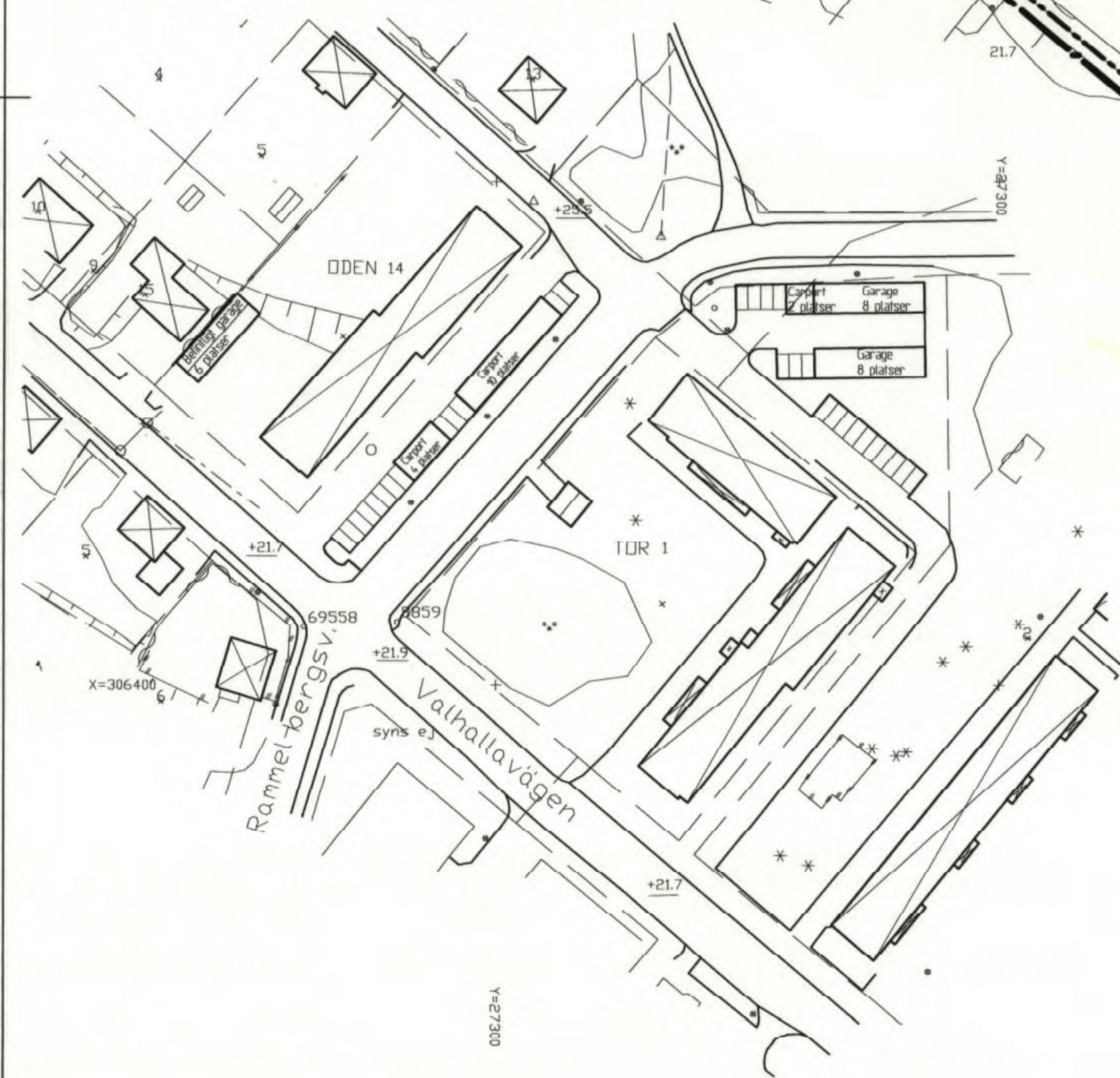


Illustration Skala 1:1000



Tor 1 och Oden 14
KALIX KOMMUN, NORRBOTTENS LÄN
Grundkartan upprättad 2005-12-23
Lantmäterimyndigheten i Kalix

Airi Bonström
Karttekniker

El- och telekablar redovisas ej.
Koordinatsystem i höjda RH 00
Måtklass: III

TECKENFÖRKLÄRING

- Väggränslinje
- Fastighetsgränslinje
- Fastighetsbegränsning
- Fastighetshöjd, Användningshöjd
- Gränslinje
- Användningsgränslinje
- Egendomsgränslinje
- Staket
- Beröring
- Begränsning
- Högskil
- Begränsning
- Användningsgränslinje
- Vattenlinje

Skala 1:1000
0 20 40
Meter

Dnr: BD051555

PLANBESTÄMMELSER

Följande gäller inom områden med nedanstående beteckningar. Där beteckning saknas gäller bestämmelsen inom hela planområdet. Endast angiven användning och utformning är tillåten.

GRÄNSBETECKNINGAR

- Linje ritad 3 meter utanför planområdets gräns
- Användningsgräns
- Egenskapsgräns

ANVÄNDNING AV ALLMÄN PLATS

- LOKALGATA Lokaltrafik
- NATUR Naturområde

ANVÄNDNING AV KVARTERSMARK

- B Bostäder

BEGRÄNSNING AV MARKENS BEBYGGANDE

- Marken får inte bebyggas
- Marken får endast bebyggas med uthus och garage/carportar

MARKENS ANORDNANDE

- parkering Parkeringsplats skall finnas
- ej parkering Parkeringsplats får inte finnas

PLACERING, UTFORMNING, UTFÖRANDE

- II Högsta antal våningar

ADMINISTRATIVA BESTÄMMELSER

Genomförandefristen slutar 10 år efter det att planen vunnit laga kraft dvs. 2016-xx-xx

Registrering
Datum
2007.10.03
Införing i fastighetsregistret har verkställts
För lantmäterimyndigheten
An-Maria Björklom

Till planen hör:

- Beskrivning
- Genomförande-beskrivning
- Särskilt uttåtande
- Illustrationskarta
- Fastighetsförteckning

Detaljplan för
TOR 1, ODEN 14 m.fl.
Kalix kommun Norrbottens län

Beslutsdatum	Sign
2006-05-12	
Lagkräftande	
2006-06-07	

Upprättad 2006-03-30

Planförfattare:
David Lanthén, Planeringschef

Skala 1:1000



2514-PO#/2