

ROLFS - GRYTNÄSOMRÅDET

KALIX KOMMUN
NORRBOTTENS LÄN

FÖRSLAG TILL STADSPLAN

LULEÅ 1 NOVEMBER 1978
NAB KONSULT
PLANAVDELNINGEN
ESSE FAHLMAN
ESSE FAHLMAN
ARKITEKT SAR

CLAESGÖRAN OLOFSSON
CLAESGÖRAN OLOFSSON
INGENJÖR

GRUNDKARTA TILLHÖRANDE PLANFÖRSLAGET ÄR UPPRÄTTAD
GENOM UTDRAG UR KALIX KOMMUNS PRIMÄRKARTEVERK

BETECKNINGAR

- GRUNDKARTA**
- TRAKTGRÄNS
 - FASTIGHETSGRÄNS
 - GÄLLANDE KVARTERS ELLER ANNAN OMRÅDESGRÄNS
 - GÄLLANDE BESTÄMMELESGRÄNS
 - BYGGNADER I ALLMANHET
 - STAKET
 - ÅGOSLAGSGRÄNS
 - HÄCK
 - STÖMUR
 - HÖGSPANNINGSLEDNING, ELKABEL
 - TELEKABEL UNDER MARKYTAN
 - BÄRRSKOG RESP LÖVSKOG
 - ÅKER
 - VÄG MED RESP UTAN SIDOUTRYMMEN
 - BRO ÖVER VATTENDRAG
 - SLÄNT
 - VATTENLEDNING UNDER MARKYTAN
 - VÄTTE- OCH AVLOPPSLEDNINGAR UNDER MARKYTAN
 - DVÄ
 - STRÄNDLINJE
 - BRUNN
 - FASTSTÄLLD GATHÖJD
 - ANVÄRD HÖJD
 - HÖJDKURVOR
 - POLYGONPUNKT
 - RUTNÄTSPUNKT
 - TRAKTNUMR
 - 1:2
 - REGISTERNUMMER FÖR FASTIGHET
 - SAMFALLIGHET
- STADSPLANKARTA**
- A. GRÄNSBETECKNINGAR**
- STADSPLANEGRÄNS
 - GÄLLANDE OMRÅDESGRÄNS AVSEDD ATT UTGÅ
 - GÄLLANDE BESTÄMMELESGRÄNS AVSEDD ATT UTGÅ
 - OMRÅDESGRÄNS
 - OMRÅDESGRÄNS FRÅN VILKEN MINDRE
 - AVVIKELSER I VISSA FALL FÅR GÖRAS
 - BESTÄMMELESGRÄNS
- B. OMRÅDESBETECKNINGAR**
- ALLMÄN PLATS**
- GATA ELLER TORG
 - PARK ELLER PLANTERING
- BYGGNADSKVARTER**
- BOSTADER
 - SMÅINDUSTRI
- SPECIALOMRÅDE**
- TRANSFORMATORSTATION
- C. ÖVRIGA BETECKNINGAR**
- MARK SOM INTE FÅR BEBYGGAS
 - LEDNINGSGRÄNS
 - GÄLLANDE GATHÖJD
 - GÄLLANDE GATHÖJD AVSEDD ATT UTGÅ
 - GATHÖJD
 - FRISTÄNDE HUS
 - ANTAL VÄNDBÄR
 - BYGGNADSHÖJD
 - UTFARTSFÖRBJUD TVÄRSTRECK MED
 - PIL MARKERAR FÖRBUDETS SLUT
 - ILLUSTRATIONER OCH HANVISNINGAR
 - ILLUSTRATIONSLINJER

ANTAGEN AV KOMMUNFULLMÄKTIGE KALIX KOMMUN
VID SAMMANTRÄDE DEN 27 JUNI 1979 § 116
BETYGAR
TORE RESIN
TORE RESIN
KOMMUNSEKRETERARE

ROLFS-GRYTNÄSOMRÅDET

KALIX KOMMUN
NORRBOTTENS LÄN

FÖRSLAG TILL STADSPLAN

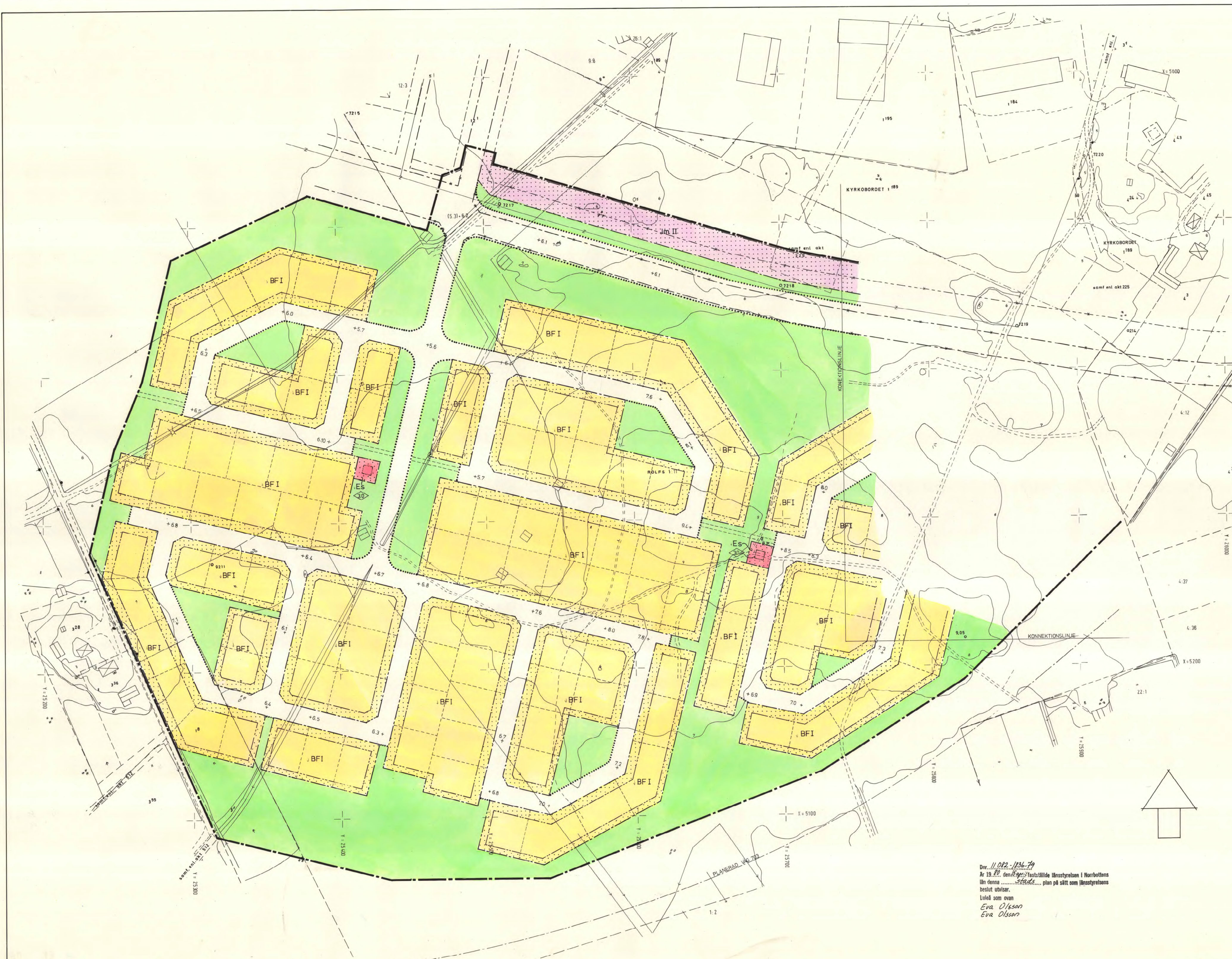
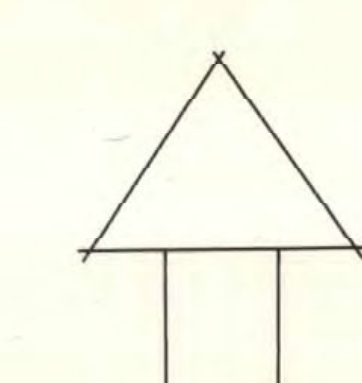
Kopiera bifogat med
originalt teckning
Luleå den 1978-10-01
NAB-KONSULT
Anita Olsson

25-P80/33

SKALA 1:1000

0 10 20 30 40 50 60 70 80 90 100 M

Den 11.02.1979
Nr 19.22. den 19.22. fastställdes i Norrbottens
län denna stadsplan på sätt som (Innehavarens
beslut utövar.
Luleå som ovan
Eva Olsson
Eva Olsson



ROLFS - GRYTNÄSOMRÅDET

KALIX KOMMUN
NORRBOTTENS LÄN
FÖRSLAG TILL STADSPLAN

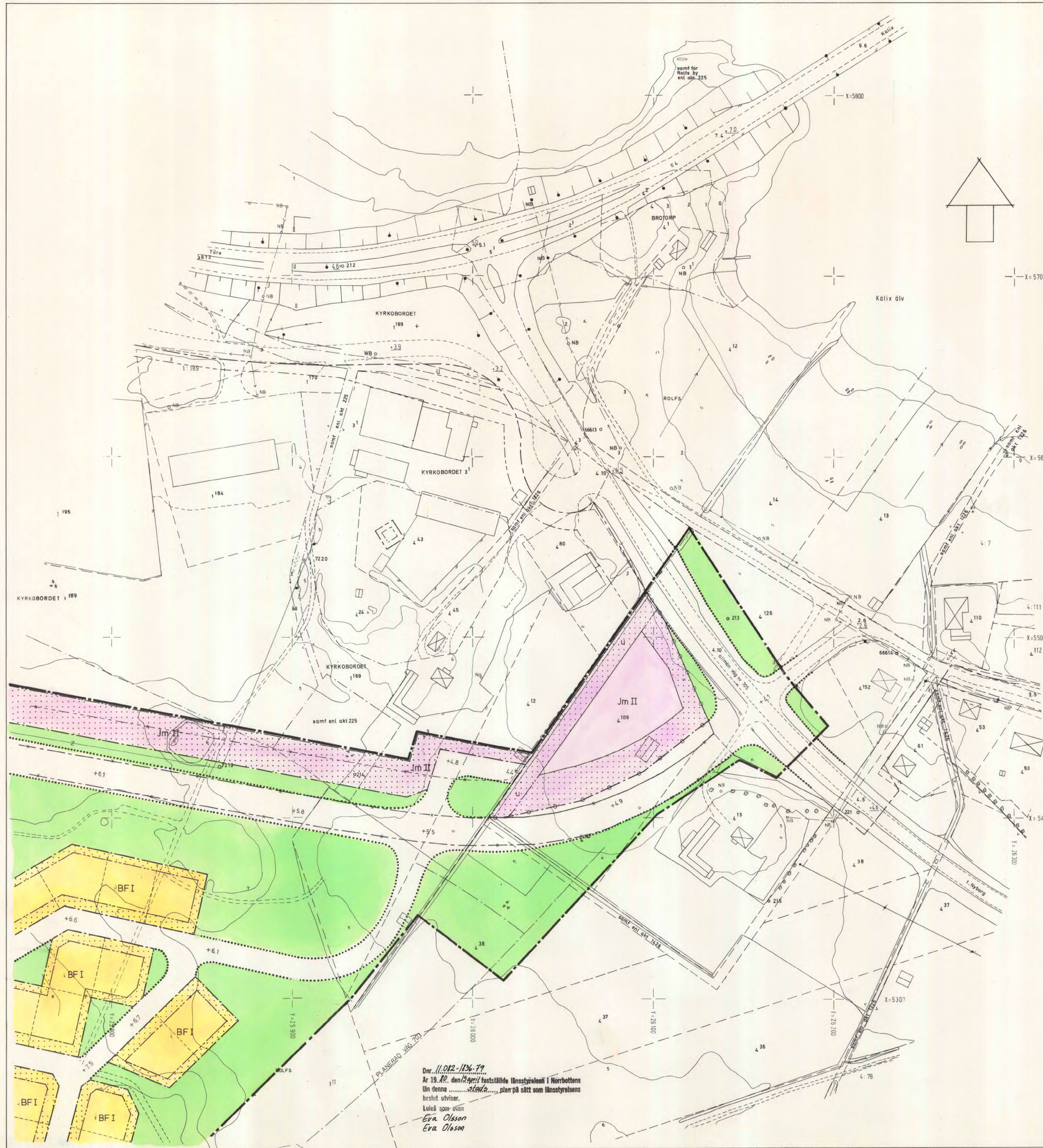
LULEÅ I NOVEMBER 1978
NAB KONSULT
PLANAVDELNINGEN
ESSE FAHLMAN
ESSE FAHLMAN
ARKITEKT SÄR

CLAESGÖRAN OLOFSSON
CLAESGÖRAN OLOFSSON
INGENJÖR

GRUNDKARTA TILLHÖRANDE PLANFÖRSLAGET ÄR UPPTÄTTAD
GENOM UTDRAK UR KALIX KOMMUNS PRIMÄRKARTEVERK

BETECKNINGAR

- GRUNDKARTA**
- KVARTERSGRÄNS SAMMANFALLANDE MED FASTIGHETSGRÄNS
 - TRAKTGRÄNS
 - FASTIGHETSGRÄNS
 - GÄLLANDE KVARTERS ELLER ANNAN OMRÅDESGRÄNS
 - GÄLLANDE BESTÄMMELSGRÄNS
 - BYGGNADER I ALLMÄNHET
 - STAKET
 - ÅSGRÄNS
 - HÄCK
 - STÖDMUR
 - HÖGSPANNINGSLEDNING, ELKABEL
 - TELEKABEL UNDER MARKYTAN
 - BARNSKOD RESP. LÖVSKOD
 - ÅKER
 - VÄG MED RESP. UTAN SIDOUTRYMMEN
 - BRÖ ÖVER VATTENDRAG
 - SLÄNT
 - VATTENDRAG UNDER MARKYTAN
 - VATTEN- OCH AVLOPPSLEDNINGAR UNDER MARKYTAN
 - DIKE
 - STRANDLINJE
 - BRUNN
 - FASTSTÄLLD GATHÖJD
 - AVVAGD HÖJD
 - HÖJDKURVOR
 - POLYDOPUNKT
 - RUTNÄTSPUNKT
 - ROLF'S
 - 1,2
 - TRAKTNAMN
 - REGISTRERNUMMER FÖR FASTIGHET
 - samt enl. ökt 225
 - SAMFALLIGHET
 - VATTENDRAG
 - KALIX ÖV
- STADSPLANERKARTA**
- A. GRÄNSBETECKNINGAR**
- STADSPLANEGRÄNS
 - GÄLLANDE OMRÅDESGRÄNS AVSEDD ATT BEHÅLLAS
 - GÄLLANDE BESTÄMMELSGRÄNS AVSEDD ATT BEHÅLLAS
 - GÄLLANDE OMRÅDESGRÄNS AVSEDD ATT UTGÅ
 - GÄLLANDE BESTÄMMELSGRÄNS AVSEDD ATT UTGÅ
 - OMRÅDESGRÄNS
 - OMRÅDESGRÄNS FRÅN VILKEN MINDRE
 - AVVIKELSER I VISSA FALL FÅR GÖRAS
 - BESTÄMMELSGRÄNS
- B. OMRÅDESBETECKNINGAR**
- ALLMÄN PLATS**
- GATA ELLER TORG
 - PARK ELLER PLANTERING
- BYGGNADSKVARTER**
- BOSTÄDER
 - SMÅINDUSTRI
- SPECIALOMRÅDE**
- TRANSFORMATORSTATION
- C. ÖVRIGA BETECKNINGAR**
- MARK SOM INTE FÅR BEBYGGAS
 - LEDNINGSOMRÅDE
 - GÄLLANDE GATHÖJD
 - GÄLLANDE GATHÖJD AVSEDD ATT UTGÅ
 - GATHÖJD
 - FRISTÄENDE HUS
 - ANTAL VÄNINGAR
 - BYGGNADSHÖJD
 - UTFARTSFÖRBUD TVÄRSTRÉCK MED
 - PIL MARKERAR FÖRBUDETS SLUT
 - ILLUSTRATIONER OCH HÄNSNINGAR
 - ILLUSTRATIONS LINJER



Om. // 002-126-77
 Nr 19. 82. den 19/11 fastställdes ämnesgränser i Norrbottens
 län denna ... plan på sätt som ämnesgränser
 Luleå 1982-11-19
 Eva Olsson
 Eva Olsson

ROLFS - GRYTNÄSOMRÅDET

KALIX KOMMUN
NORRBOTTENS LÄN
FÖRSLAG TILL STADSPLAN

SKALA 1:3000

25-P80/33

Kommunens ämbetsutval
 antogs den 19/11-82
 NAB-KONSULT
 Claes Göransson