

FÖRSLAG TILL BYGGNADSPLAN
FÖR FRITIDSBEBYGGELSE ÖVER DEL AV
FASTIGHETEN SÖREN 2:6 M FL
I KALIX KOMMUN, NORRBOTTENS LÄN
UPPRÄTTAD AV LANTMÄTERIETS SPECIALENHET ÅR 1970

SVANTE, ASTERMO
LANTMÄTARE

BERT STRIDFELT
INGENJÖR

GRUNDKARTEBETECKNINGAR:

- FASTIGHETSGRÄNS
- *— ÄGOSLAGSGRÄNS
- - - - - VÄG
- VATTENDRAG
- ☒ BOSTADSHUS RESP UTHUS
- *☒ BARRSKOG RESP LÖVSKOG
- /// ÅKER
- SÖREN TRAKTNAMN
- 2:6 FASTIGHETS REGISTERBETECKNING

BYGGNADSPLANEBETECKNINGAR:

- BYGGNADSPLANEGRÄNS
- - - - - OMRÅDESGRÄNS
- - - - - BESTÄMMELSEGRÄNS
- - - - - GRÄNSLINJER EJ AVSEDDA ATT FASTSTÄLLAS
- ALLMÄN PLATS, VÄGMARK
- ALLMÄN PLATS, PARK E DYL
- BF OMRÅDE FÖR BOSTADSÄNDAMÅL, FRISTÅENDE HUS
- Vb VATTENOMRÅDE
- MARK SOM EJ FÅR BEBYGGAS
- FÖRESLAGEN BYGGNADSPLATS
- I ANTAL VÅNINGAR

GRUNDKARTAN HAR UPPRÄTTATS MED LEDNING
AV ÄLDRE KARTMATERIAL SAMT KOMPLETTERATS
I VISS OMFATTNING SOMMAREN 1970 AV LANTMÄTERIETS
SPECIALENHET, LULEÅ
FASTIGHETSINDELNINGEN HÄNFÖR SIG TILL DEN 6.11.1970

SVANTE, ASTERMO
LANTMÄTARE

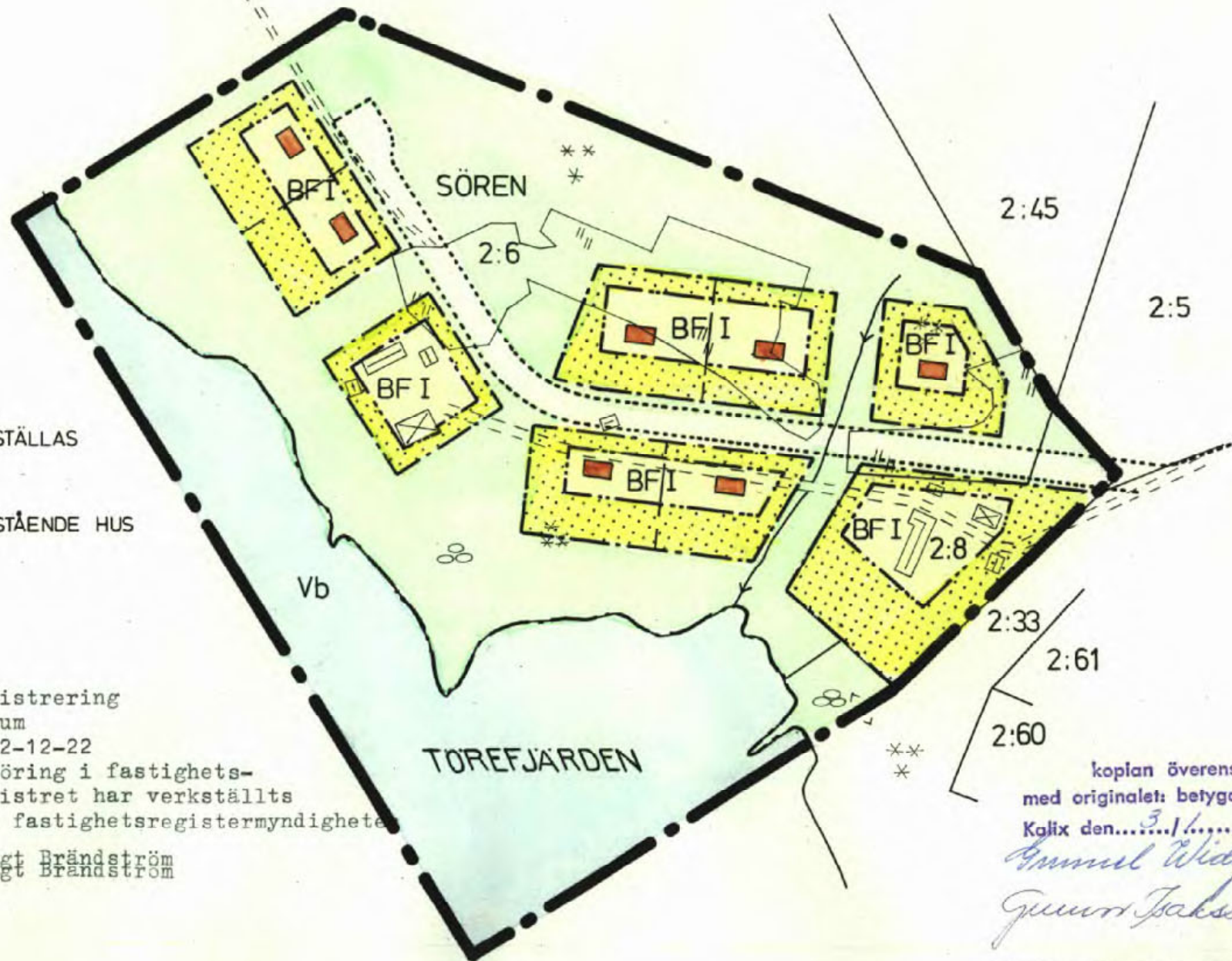
0 20 40 60 80 100 meter

11.082-2955-72

År 1972 den 31 oktober fastställde länsstyrelsen i Norrbottens län den byggnadsplan för fritidsbebyggelse över del av fastigheten Sören 2:6 m fl i Kalix kommun denna karta avser. Enligt 150 § byggnadslagen får klagan ej föras mot beslutet, varför detsamma omedelbart vunnit laga kraft; betygar Luleå som ovan Ingvar Sandberg Ingvar Sandberg

Tillhör kommunfullmäktiges i Kalix kommun protokoll 25/2 1972 § 9

Betygar
På tjänstens vägnar
Birger Nyström
Birger Nyström
Kanslichef



Registrering
Datum
1972-12-22
Införing i fastighets-
registret har verkställts
För fastighetsregistermyndigheten

Bengt Brändström
Bengt Brändström

kopian överensstämmer
med originalet; betygar:
Kalix den...3.../1...19...72...
Bertil Widgren
Guur Jakobson


EK K 252 53 (KALIX 5d)

FÖRSLAG TILL BYGGNADSPAN
FÖR FRITIDSBEBYGGELSE ÖVER DEL AV
FASTIGHETEN SÖREN 2:6 M FL
I KALIX KOMMUN, NORRBOTTENS LÄN
UPPRÄTTAD AV LANTMÄTERIETS SPECIALENHET ÅR 1970

11.082-2955-72

Tillhör länsstyrelsens i Norrbottens län beslut den 31 oktober 1972 i ovan angivna ärende; betygar

Luleå som ovan
Ingvar Sandberg
Ingvar Sandberg

 Område för vilket förordnande enl 113 § byggnadslagen föreslås





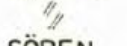
Tillhör kommunfullmäktiges i Kalix kommun protokoll 25/2 1972 § 9

Betygar
På tjänstens vägnar
Birger Nyström
Birger Nyström
Kanslichef








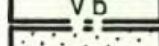

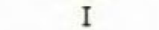
SVANTE ASTERMO
LANTMÄTARE

BERT STRIDFELT
INGENJÖR

GRUNDKARTEBETECKNINGAR:

-  FASTIGHETSGRÄNS
-  ÄGOSLAGSGRÄNS
-  VÄG
-  VATTENDRAG
-  BOSTADSHUS RESP UTHUS
-  BARRSKOG RESP LÖVSKOG
-  ÅKER
- SÖREN TRAKTNAMN
- 2:6 FASTIGHETS REGISTERBETECKNING

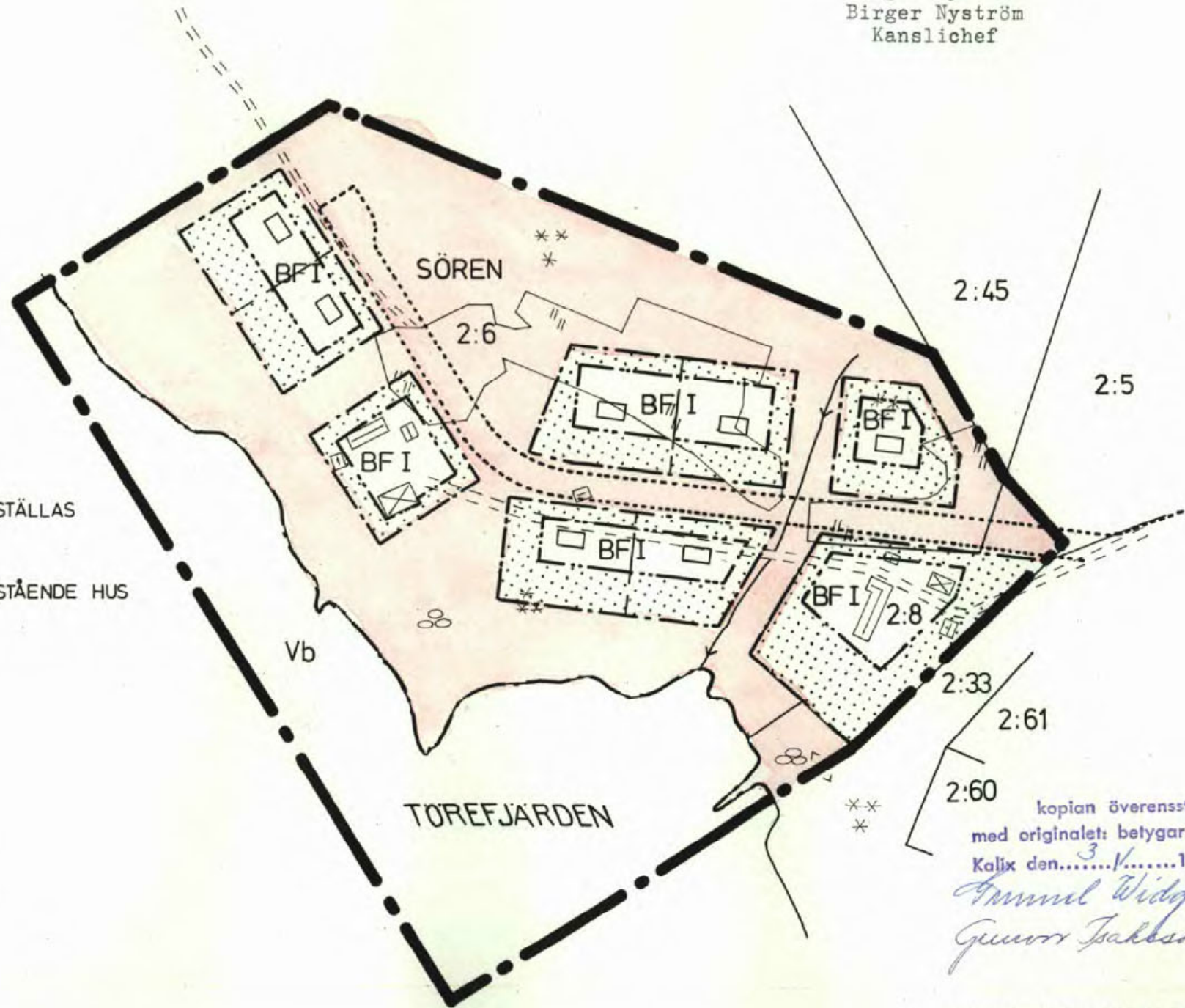
BYGGNADSPANE BETECKNINGAR:

-  BYGGNADSPANEGRÄNS
-  OMRÅDESGRÄNS
-  BESTÄMMELSEGRÄNS
-  GRÄNSLINJER EJ AVSEDDA ATT FASTSTÄLLAS
-  ALLMÄN PLATS, VÄGMARK
-  ALLMÄN PLATS, PARK E DYL
-  OMRÅDE FÖR BOSTADSÄNDAMÅL, FRISTÅENDE HUS
-  VATTENOMRÅDE
-  MARK SOM EJ FÅR BEBYGGAS
-  FÖRESLAGEN BYGGNADSPLOTS
- I ANTAL VÅNINGAR

GRUNDKARTAN HAR UPPRÄTTATS MED LEDNING AV ÄLDRE KARTMATERIAL SAMT KOMPLETTERATS I VISS OMFATTNING SOMMAREN 1970 AV LANTMÄTERIETS SPECIALENHET, LULEÅ
FASTIGHETSINDELNINGEN HÄNFÖR SIG TILL DEN 8.11.1970

SVANTE ASTERMO
LANTMÄTARE

0 20 40 60 80 100 meter



kopian överensstämmer med originalet; betygar:
Kalix den 31.10.1972
Gunnar Widgren
Ingvar Jakobson

EK K 252 53 (KALIX 5d)