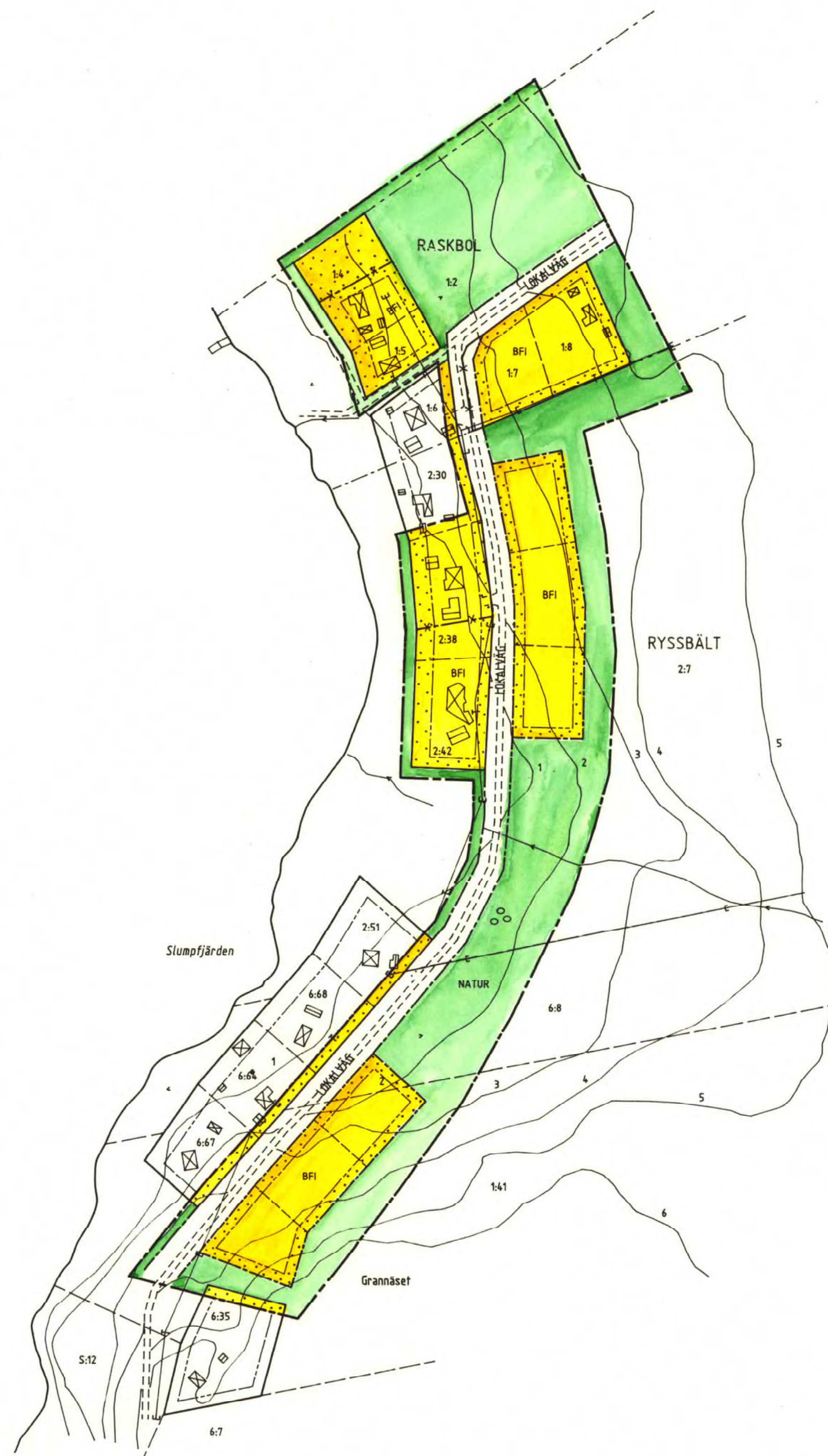
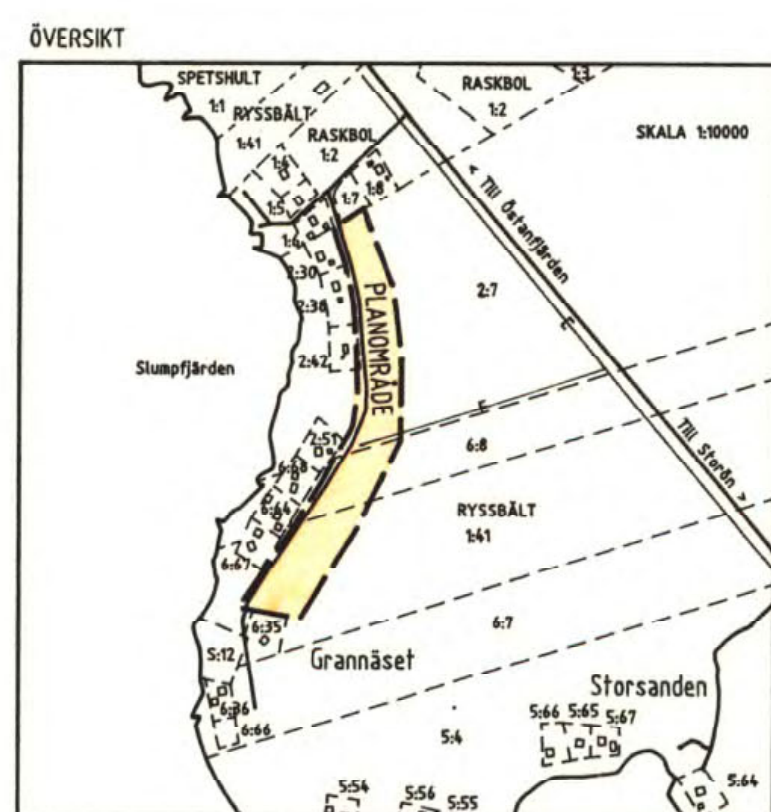



Kopia



FBDC 971105
DETALJPLAN över
GRANNÅSET
(del av fastigheterna
Ryssbält 1:41, 6:8 mfl)
KALIX KOMMUN, NORRBOTTENS LÄN
UPPRÄTTAD ÅR 1997 AV LANTMÄTERIMYNDIGHETEN I KALIX

J. Sjö
LARS SJÖ
LANTMÄTARE



GRUNDKARTAN UPPRÄTTAD GENOM TERRESTER INMÄTNING SAMT
DIGITALISERING AV ANALOG GRUNDKARTA
FASTIGHETSREDOVISNINGEN AVSER FÖRHÅLLANDENA 1997-06

GRUDKARTEBETECKNINGAR

- FASTIGHETSGRÄNS
- - - TRAKTGRÄNS
- NIVÅKURVOR
- BOSTADSHUS RESP. UTHUS
- E - T - E EL-RESP. EL-TELE LEDNING
- VÄG
- STRANDKANT
- DIKE
- LÖVSKOG
- Slumpfjärden VATTENDRAGSNAMN
- Grannåset ORTSNAMN
- RYSSBÄLT TRAKTNAMN
- 6:8 FASTIGHETSBETECKNING

KOORDINATSYSTEM I PLAN: 2.5 Gen V RT 90
LÄGESANGIVNING: Fk 25224

DETALJPLANE BETECKNINGAR

- LINJE, SOM PÅ KARTAN LIGGER 3 mm
UTANFÖR PLANOMRÅDET
- ANVÄNDNINGSGRÄNS
- ANVÄNDNINGSGRÄNS SAMMANFALLANDE MED FASTIGHETSGRÄNS
- x- UTGÅENDE ANVÄNDNINGSGRÄNS
- EGENSKAPSGRÄNS

ILLUSTRATIONER

- FÖRESLAGEN LOTTGRÄNS

PLANBESTÄMMELSER

FÖLJANDE GÄLLER INOM OMRÅDEN MED NEDANSTÄENDE BETECKNINGAR
DÄR BETECKNING SAKNAS GÄLLER BESTÄMMELEN INOM HELA PLANOMRÅDET
ENDAST ANGIVEN ANVÄNDNING OCH UTFORMNING ÄR TILLÅTEN

ANVÄNDNING AV ALLMÄNNA PLATSER

- NATUR NATUROMRÅDE
- LOKALVÄG LOKALTRAFIK

ANVÄNDNING AV KVARTERSMARK

- B BOSTÄDER

UTNYTTJANDEGRAD
STÖRSTA TILLÅTNA BYGGNADSAREÅ ÅR 100 M² PER TOMTPLATS
MINSTA TOMTAREÅL ÅR 1500 M²
ENDAST EN HUVUDBYGGNAD FÄR UPPFÖRAS INOM VARJE TOMT

PLACERING, UTFORMNING, UTFÖRANDE

- I HÖGSTA ANTAL VÅNINGAR
- F ENDAST FRISTÄENDE HUS

BEGRENSNINGAR I MARKENS BEBYGGANDE

- M MARKEN FÄR INTE BEBYGGAS

ADMINISTRATIVA BESTÄMMELSER

PLANENS GENOMFÖRANDE TID SLUTAR 2012-08-31
KOMMUNEN ÄR INTE HUVUDMAN FÖR DE ALLMÄNNA PLATSERNA

DETALJPLAN

ANTAGEN 98-02-05
LAGA KRAFT 98-03-09

25-P98/29

Registrering
Datum
1998.06.04
Inskrivning i fastighetsregistret har varit
sällan
För Lantmäterimyndigheten
Ann-Elisabet Björklöv