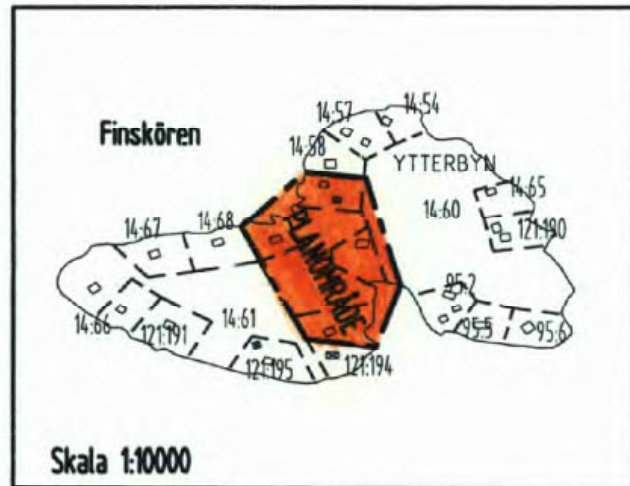


ÖVERSIKT





BD 5, Dnr 92193
**DETALJPLAN över
YTTERBYN 14:62**

KALIX KOMMUN, NORRBOTTENS LÄN
UPPRÄTTAD ÅR 1995 AV LANTMÄTERIET I KALIX

Lars Suo
LARS SUO
DISTRIKTSLANTMÄTARE

Skala 1:2000



PLANBESTÄMMELSER

FÖLJANDE GÄLLER INOM OMRÅDEN MED NEDANSTÅENDE BETECKNINGAR
DAR BETECKNING SAKNAS GÄLLER BESTÄMMELSNR INOM HELA PLANOMRÅDET
ENDAST ANGIVEN ANVÄNDNING OCH UTFORMNING ÄR TILLÅTEN

DETALJPLANE BETECKNINGAR

- PLANOMRÅDETS GRÄNS
- - - ANVÄNDNINGSGRÄNS
- EGENSKAPSGRÄNS
- - - FÖRESLAGEN LOTTGRÄNS

ANVÄNDNING AV ALLMÄNNA PLATSER

NATUR

ANVÄNDNING AV KVARTERSMARK

B BOSTÄDER

UTNYTTJANDEGRAD

STÖRSTA TILLÅTNA BYGGNADSAREÅ ER 100 M² PER TOMTPLATS
MINSTA TOMTAREÅ ER 1500 M²
ENDAST EN HUVUDBYGGNAD FÅR UPPFÖRAS INOM VARJE TOMT

PLACERING, UTFORMNING, UTFÖRANDE,

- I HÖGSTA ANTAL VÅNINGAR
- F ENDAST FRISTÅENDE HUS

BEGRÄNSNINGAR I MARKENS BEBYGGANDE

MARKEN FÅR INTE BEBYGGAS

ANVÄNDNING AV VATTENOMRÅDE

- W OPPET VATTENOMRÅDE
- WB₁ SMÅBÅTSHAMN

ADMINISTRATIVA BESTÄMMELSER

PLANENS GENOMFÖRANDETID SLUTAR 2009-06-30
KOMMUNEN ÄR INTE HUVUDMAN FÖR DE ALMÄNNA PLATSERNA

DETALJPLAN

GODKÄND
ANTAGEN 1995-03-23
LAGA KRAFT 1995-04-24

25-P97/49

Kopia