

PLANBESTÄMMELSER

Följande gäller med nedanstående beteckningar
 Där beteckning saknas gäller bestämmelsen inom hela planområdet
 Endast angiven användning och utformning är tillåten

GRÄNSBETECKNINGAR

	PLANOMRÅDETS GRÄNS
	GÄLLANDE ANVÄNDNINGSGRÄNS SOM SKALL BEHÅLLAS
	ANVÄNDNINGSGRÄNS
	EGENSKAPSGRÄNS
	UTGÅENDE GRÄNS

MARK- OCH VATTENANVÄNDNING

ALLMÄNNA PLATSER

	LOKALGATA	LOKALTRAFIK
	P	PARKERING
	NATUR	NATUROMRÅDE

KVARTERSMARK

	B	BOSTÄDER
--	---	----------

VATTENOMRÅDE

W	ÖPPET VATTENOMRÅDE
WB ₁	BRYGGOR OCH BADPLATS FÖR INTILLIGGANDE FASTIGHETER
WV ₁	SMÅBÅTSHAMN

UTNYTTJANDEGRAD

STÖRSTA TILLÄTNA BYGGNADS YTA ÄR 100 m²
 MINSTA TOMTSTORLEK 1500 m²

BEGRÄNSNINGAR I MARKENS BEBYGGANDE

	MARKEN FÅR INTE BEBYGGAS
--	--------------------------

PLACERING, UTFORMNING, UTFÖRANDE,

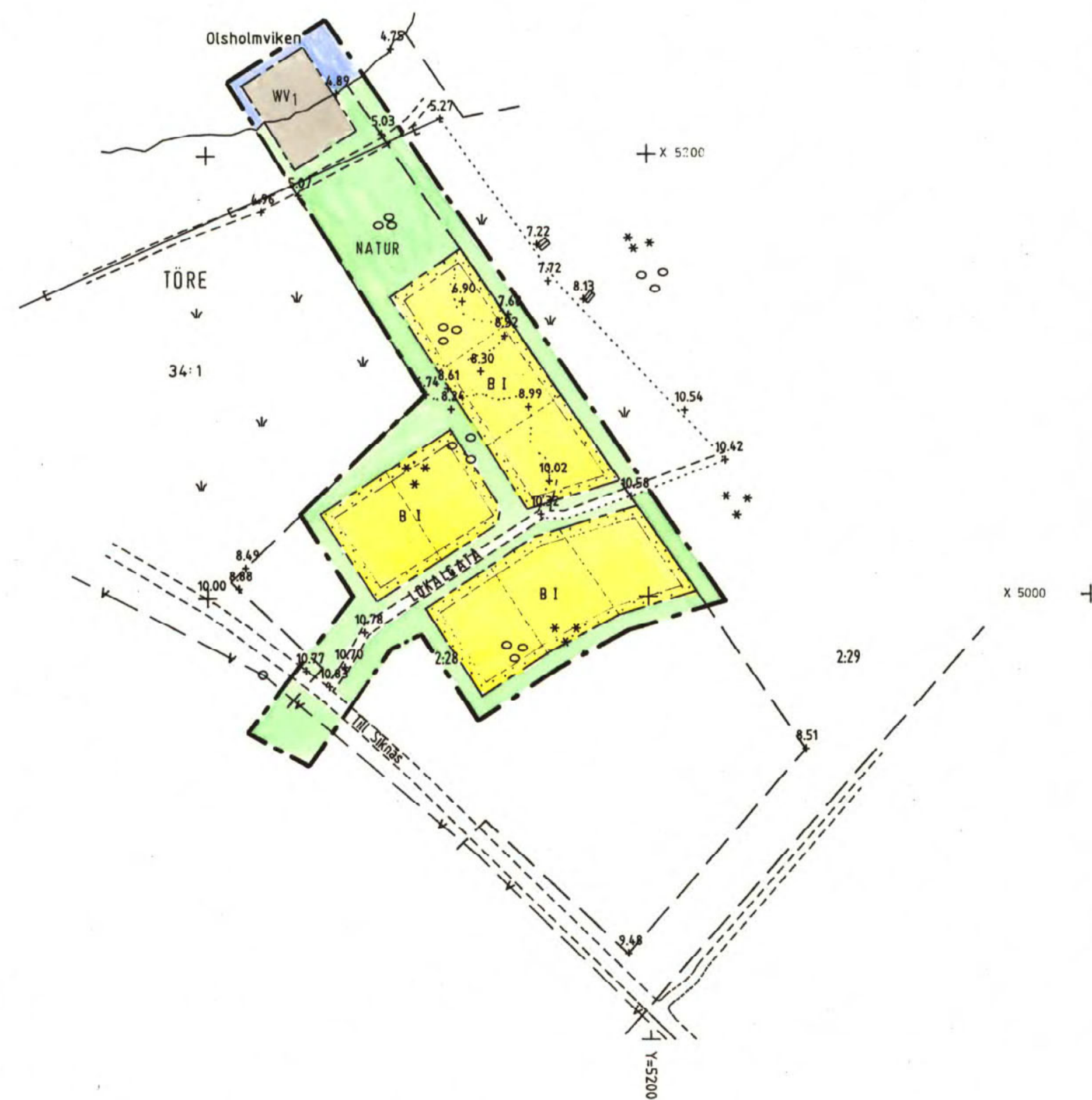
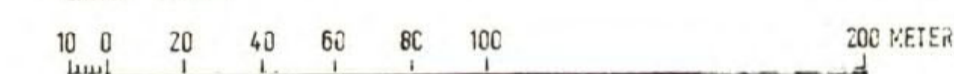
P ₁	BYGGNAD SKALL PLACERAS MINST 4,5 M FRÅN GRÄNS MOT GRANNFASTIGHET
I	ANTAL VÅNINGAR

ADMINISTRATIVA BESTÄMMELSER

GENOMFÖRANDETID
 PLANENS GENOMFÖRANDETID SLUTAR 2001-06-30

KOMMUNEN ÄR INTE HUVUDMAN FÖR DE ALLMÄNNA PLATSERNA

SKALA 1:2000



DNR B05.91203

DETALJPLAN

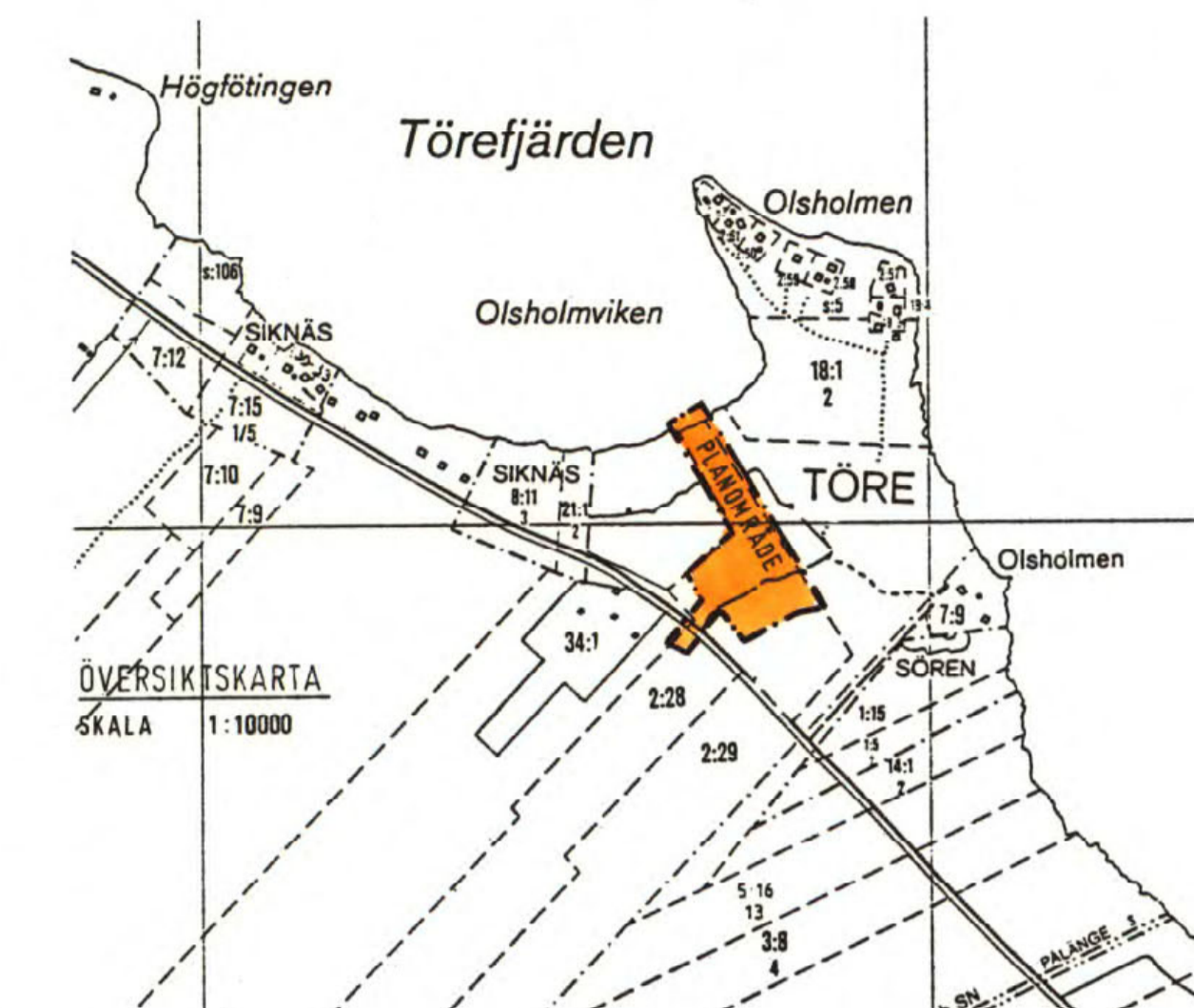
ÖVER DEL AV

TÖRE 2:28

KALIX KOMMUN
 NORRBOTTENS LÄN

UPPRÄTTAD 1992 - 10

Lars Sud
 LARS SUD
 DISTRIKTLANTMÄTARE



DETALJPLAN

GOÄKÄND 1992-06-18
 ANTAGEN 1992-11-19
 LAGA KRAFT 1992-12-29

DNR 91203, B05

GRUNDKARTA över del av TÖRE 2:28

KALIX KOMMUN

UPPRÄTTAD ÅR 1992 AV

Lars Sud
 LARS SUD
 DISTRIKTLANTMÄTARE
 SKALA 1:2000



GRUNDKARTANS INFORMATION BASERAS I HUVUDSAK PÅ TERRESTERMÄTNING SAMT MATERIAL SOM FRAMTAGITS GENOM ARKIVFORSKNING

MÄTKLASS: III

NOLLPLAN FÖR HÖJDMÄTNING: LOKALT

KOORDINATSYSTEM: LOKALT

FASTIGHETSREDOVISNINGEN HÄNFÖR SIG TILL 1992-05-08

BETECKNINGAR

	TRAKTGRÄNS
	FASTIGHETSGRÄNS
	KVARTERS ELLER ANNAN ANVÄNDNINGSGRÄNS SAMMANFALLANDE MED FASTIGHETSGRÄNS
	KVARTERSGRÄNS ELLER ANNAN ANVÄNDNINGSGRÄNS I ÖVRIGA FALL
	EGENSKAPSGRÄNS
	BOSTADS- RESP UTHUS, HUSLIV
	BOSTADS- RESP UTHUS, TAKKANT
	ÄGOSLAGSGRÄNS
	HÄCK, STAKET
	VÄG MED RESP UTAN SIDOUTRYMME
	SLÄNT
	DIKE
	ELLEDDNING FÖR HÖGSPÄNNING OVAN MARK
	TELELEDNING OVAN MARK
	TELELEDNING I MARK
	VATTENLEDNING
	AVLOPPSLEDNING
	VATTEN OCH AVLOPPSLEDNING
	FJÄRRVÄRMELEDNING
	HÖJDKURVOR
	BRUNN
	POLYGONPUNKT
	RUTINÄTSPUNKT
	FASTSTÄLLD HÖJD PÅ GATA ELLER VÄG
	AVVÄGD HÖJD
	BRANDPOST
	BARRSKOG
	LÖVSKOG
	ÅNG

25-P93/25