

PLANBESTÄMMELSER

Följande gäller med nedanstående beteckningar
 Där beteckning saknas gäller bestämmelsen inom hela planområdet
 Endast angiven användning och utformning är tillåten

GRÄNSBETECKNINGAR

- PLANOMRÅDETS GRÄNS
- GÄLLANDE ANVÄNDNINGSGRÄNS SOM SKALL BEHÅLLAS
- ANVÄNDNINGSGRÄNS
- EGENSKAPSGRÄNS
- UTGÅENDE GRÄNS

MARK- OCH VATTENANVÄNDNING

ALLMÄNNA PLATSER

- LOKALGATA LOKALTRAFIK
- P PARKERING
- NATUR NATUROMRÅDE

KVARTERSMARK

- B BOSTÄDER

VATTENOMRÅDE

- W ÖPPET VATTENOMRÅDE
- WB₁ BRYGGOR OCH BADPLATS FÖR INTILLIGGANDE FASTIGHETER
- WV₁ SMÅBÅTSHAMN

UTNYTTJANDEGRAD

- by 100 STÖRSTA TILLÄTNA BYGGNADS YTA ÄR 100 m²
- e₇ MINSTA TOMTSTORLEK 1500 m²

BEGRENSNINGAR I MARKENS BEBYGGANDE

- MARKEN FÅR INTE BEBYGGAS

PLACERING, UTFORMNING, UTFÖRANDE,

- P₁ BYGGNAD SKALL PLACERAS MINST 4,5 M FRÅN GRÄNS MOT GRANNFASTIGHET
- I ANTAL VÅNINGAR

ADMINISTRATIVA BESTÄMMELSER

GENOMFÖRANDETID
 PLANENS GENOMFÖRANDETID SLUTAR 2006-06-30

KOMMUNEN ÄR INTE HUVUDMAN FÖR DE ALLMÄNNA PLATSERNA

Siknäs -

fjärden

GRUNDKARTA


ÖVER DEL AV
 SIKNÄS 5:24, 8:13 m fl
 KALIX KOMMUN, NORRBOTTENS LÄN
 UPPRÄTTAD AV KALIX LANTMÄTERI/DISTRIFT 1991-02

Lars Sud
 LARS SUD
 DISTRIKTLANTMÄTARE

FASTIGHETSREDDVISNINGEN AVSER FÖRHÅLLANDENA: 1991-02-01
 BYGGNADERNAS BEGRÄNSNINGSLINJER PÅ KARTAN UTGÖRS AV HORIZONTAL-
 PROJEKTIONEN AV TAKENS YTTERRANTER SAMT AV FASADLINJERNA
 HÖJDSYSTEM: RH00
 KODRINNSYSTEM:
 MÄTKLASS II

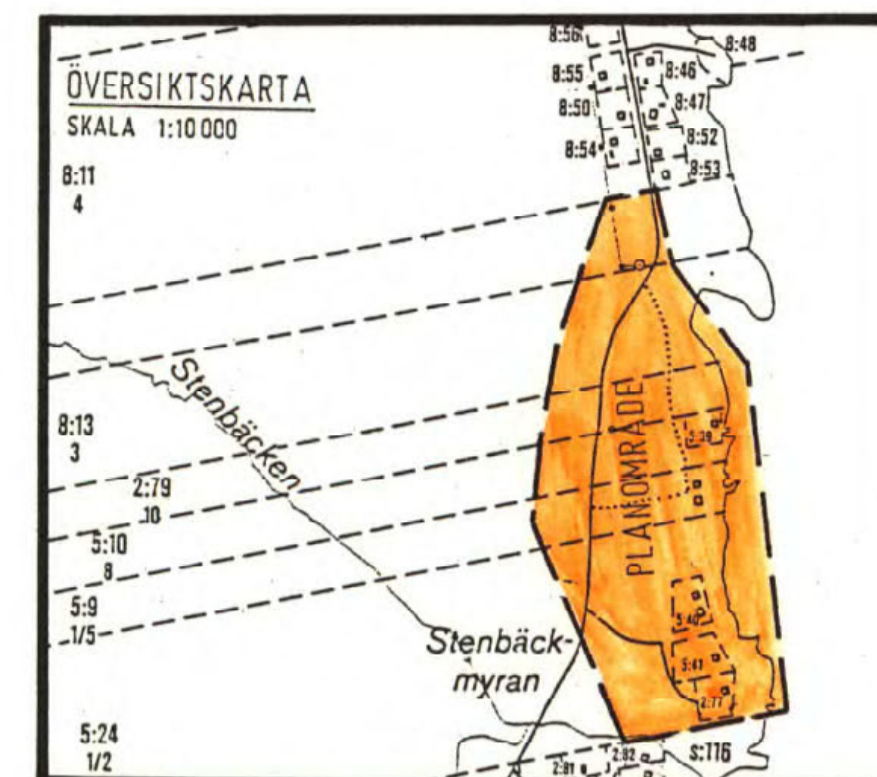
GRUNDKARTEBETECKNINGAR

- FASTIGHETSGRÄNS
- KVARTERS- OCH ANVÄNDNINGSGRÄNS
- EGENSKAPSGRÄNS
- AGOSLAGSGRÄNS
- TRAKTNAMN
- REGISTERNUMMER FÖR FASTIGHET
- BOSTADSHUS RESP UTHUS, HUSLIV
- TAKKONTUR
- VÄG
- GÄNGSTIG
- HÖGSPÄNNINGSLEDNING
- DIKE
- HÖJKURVOR
- STRANDLINJE
- BARRSKOG
- KÄRR, MOSSE, SANKMARK
- POLYGONPUNKT, NUMRERAD
- RUTNÄTSPUNKT

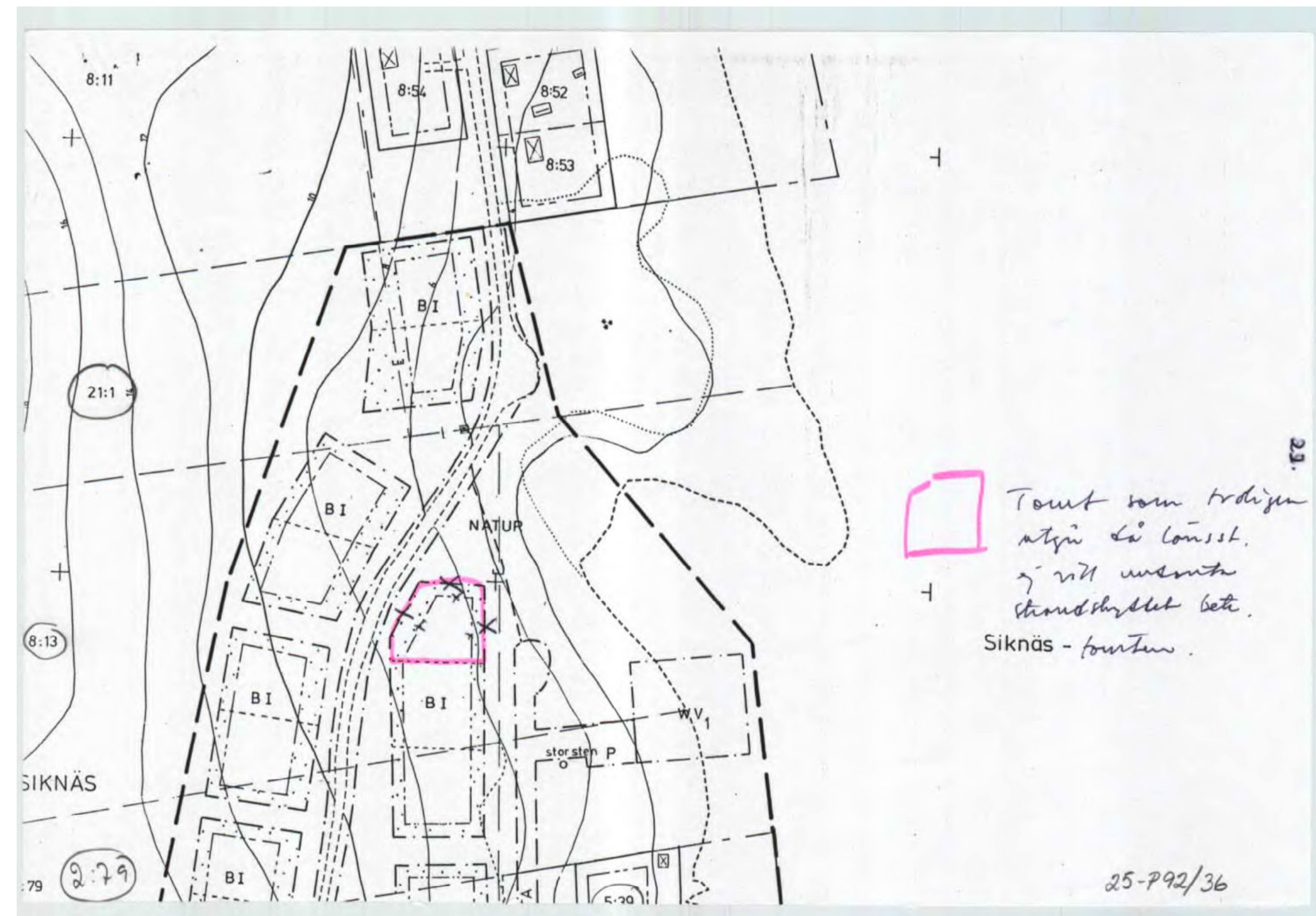


DNR B05, 89165
 DETALJPLAN
 ÖVER DEL AV
 SIKNÄS 5:24, 8:13 m fl

KALIX KOMMUN
 NORRBOTTENS LÄN
 UPPRÄTTAD 1991-05
Lars Sud
 LARS SUD
 DISTRIKTLANTMÄTARE



DETALJPLAN
 GODKÄND 1991-09-05
 ANTAGEN 1991-11-29
 LAGA KRAFT 1992-01-28



23.
Tomt som tidigare
utgår till länsl.
7 vill med
stämmyndighet bett.
Siknäs - fourten.

25-792/36