

SIKNÄS 2:16, 6:7, 6:8 MFL
TÖRE SOCKEN, KALIX KOMMUN
NORRBOTTENS LÄN

FÖRSLAG TILL BYGGNADSPÄN FÖR
FRITIDSBEBYGGELSE

KALIX LANTMÄTERIDISTRIKT 1982-12-21

BÖRJE HANSSON
 DISTRIKTLANTMÄTARE

BERT STRIDFELT
 INGENJÖR

DETTA BYGGNADSPÄNEFÖRSLAG HAR
 ANTAGITS AV KOMMUNFULLMÄKTIGE
 I KALIX DEN 17/6 1983, S 163,
 BETYGAR:
 TORE RESIN
 TORE RESIN
 KOMMUNFULLM. SEKR.

Dnr. 2102-2367-89
 År 1989, den 22. SEPT faststälde länsstyrelsen i Norrbottens
 län denna BYGGNADSPÄN på sätt som länsstyrelsens
 beslut utvisar. Beslutet har vunnit laga kraft.
 Luleå den 13. OKTOBER 1989.

INGVAR SANDBERG
 INGVAR SANDBERG.

I länsstyrelsens beslut angiv. linje

BETECKNINGAR
GRUNDKARTAN

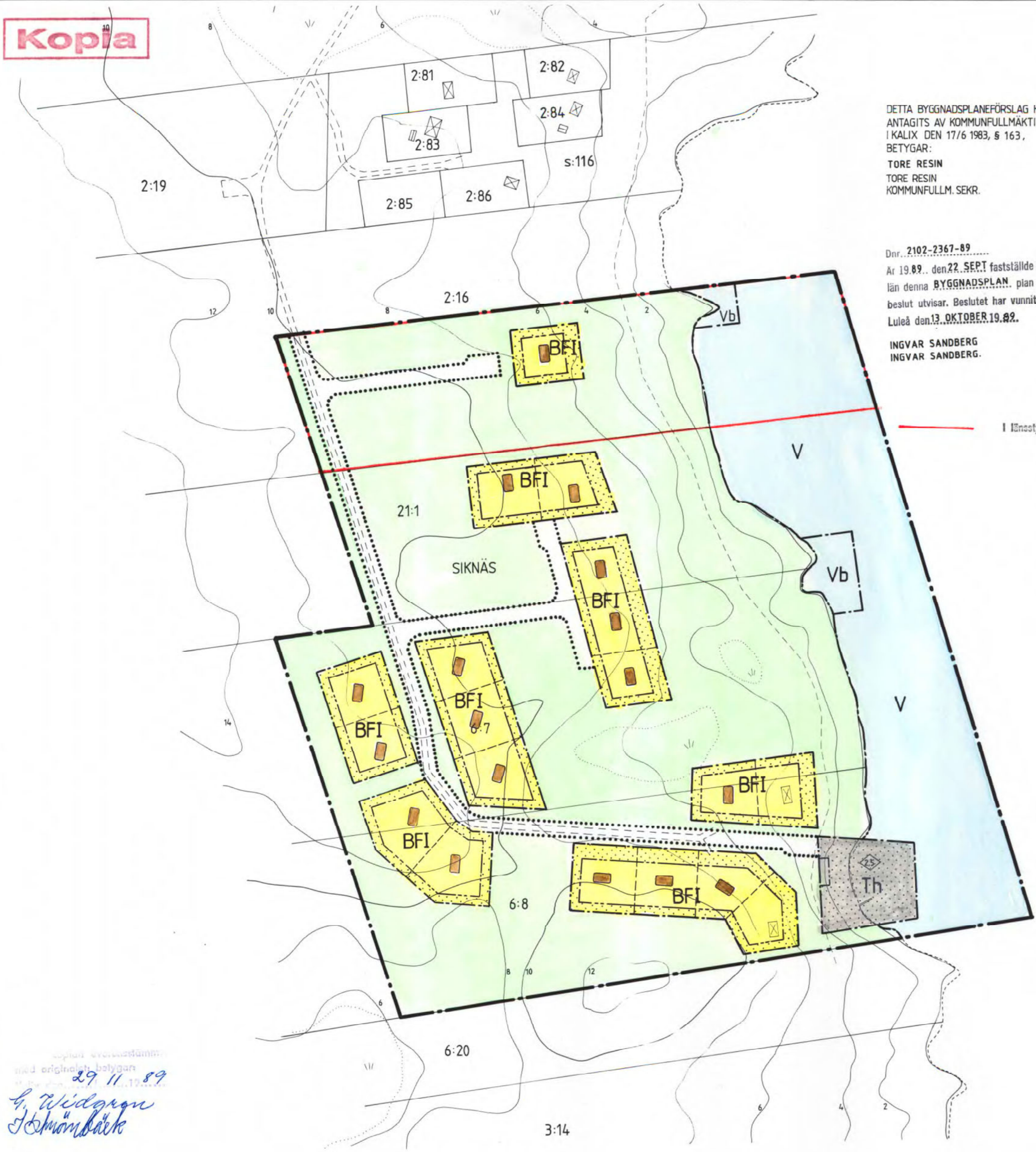
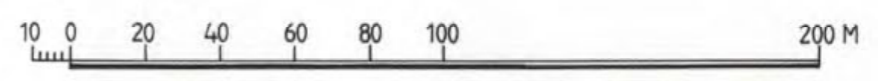
- ☒ FASTIGHETSGRÄNS
- ☒ BOSTADSHUS RESP UTHUS, KARTERAT EFTER HUSLIVET
- ☒ " " TAKKONTUREN
- SIKNÄS TRAKTNAMN
- 2:16 REGISTERNUMMER FÖR FASTIGHET MED TRAKTNAMN
- ==== VÄG
- GÅNGSTIG
- AGOSLAGSGRÄNS
- ~ ~ ~ KÄRR, MOSSE, SANKMARK
- STRANDLINJE
- 8 10 HÖJDKURVOR

BYGGNADSPÄNEGRÄNS

- A GRÄNSBETECKNINGAR**
- BYGGNADSPÄNEGRÄNS
 - OMRÄDESGRÄNS
 - OMRÄDESGRÄNS FRÅN VILKEN MINDRE AVVIKELSER I VISSA FALL FÅR GÖRAS
 - BESTÄMMELESGRÄNS
- B OMRÄDESBETECKNINGAR**
- ALLMÄN PLATS**
- VÄGMARK
 - PARK ELLER PLANTERING
- BYGGNADSMARK**
- B BOSTÄDER
- SPECIALOMRÅDEN**
- Th HAMN
 - V VATTENOMRÅDE
 - Vb VATTENOMRÅDE MED MINDRE BRYGGOR O DYL
- C ÖVRIGA BETECKNINGAR AVSEDDA ATT FASTSTÄLLAS**
- MARK SOM INTE FÅR BEBYGGAS
 - F FRISTÄENDE HUS
 - I ANTAL VÅNINGAR
 - 2,5 BYGGNADSHÖJD
- D ILLUSTRATIONER OCH HÄNVISNINGAR**
- ILLUSTRATIONS LINJE
 - ☒ FÖRESLAGEN BYGGNADSPÄS

GRUNDKARTAN UPPRÄTTAD FOTOGRAFMETRISKT OCH GEODETISKT AV KALIX LANTMÄTERI -
 DISTRIKT ÅR 1982
 HÖJDSYSTEM: RH 00
 KOORDINATSYSTEM: --

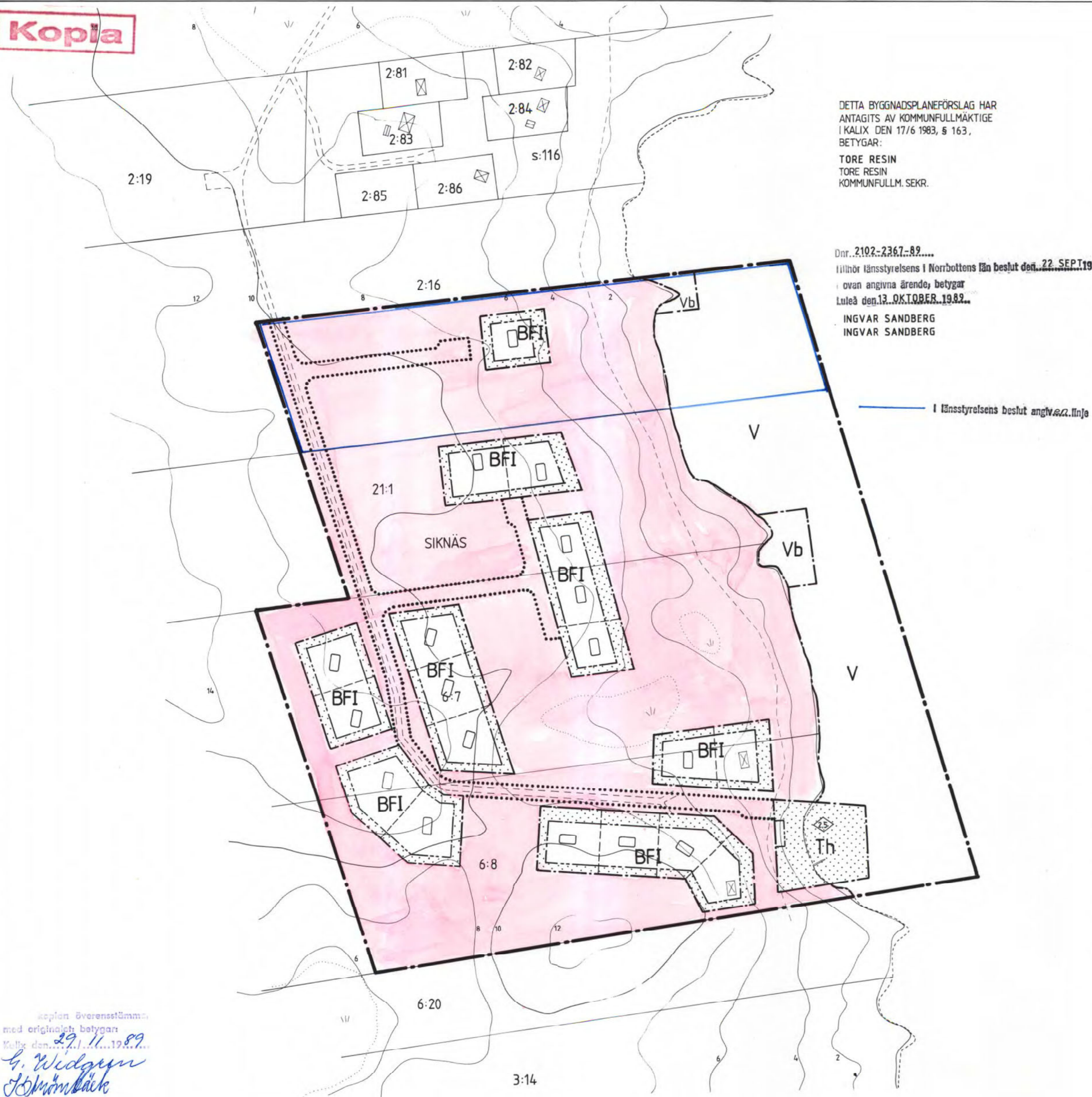
SKALA 1:2000



Kopierat av originalplan
 29.11.89
 G. Widgrön
 J. Skomån

25-P89/121

Kopia



DETTA BYGGNADSPLANEFÖRSLAG HAR
 ANTAGITS AV KOMMUNFULLMÄKTIGE
 I KALIX DEN 17/6 1983, § 163,
 BETYGAR:
 TORE RESIN
 TORE RESIN
 KOMMUNFULLM. SEKR.

Dnr. 2102-2367-89....
 Tillhör länsstyrelsens i Norrbottens län beslut den 22 SEPT 1989
 i ovan angivna ärende, betygat
 Luleå den 13 OKTOBER 1989..
 INGVAR SANDBERG
 INGVAR SANDBERG

SIKNÄS 2:16, 6:7, 6:8 MFL
TÖRE SOCKEN, KALIX KOMMUN
NORRBOTTENS LÄN

FÖRSLAG TILL BYGGNADSPLAN FÖR
FRITIDSBEBYGGELSE

KALIX LANTMÄTERIDISTRIKT 1982-12-21

BÖRJE HANSSON
 DISTRIKTLANTMÄTARE

BERT STRIDFELT
 INGENJÖR

BETECKNINGAR

GRUNDKARTAN

—	FASTIGHETSGRÄNS
⊠	BOSTADSHUS RESP UTHUS, KARTERAT EFTER HUSLIVET
⊡	" " TAKKONTUREN
SIKNÄS	TRAKTNAMN
2:16	REGISTERNUMMER FÖR FASTIGHET MED TRAKTNAMN
----	VÄG
- - - - -	GÅNGSTIG
.....	ÄGOSLAGSGRÄNS
~ ~ ~ ~ ~	KÄRR, MOSSE, SANKMARK
— —	STRANDLINJE
⌒	HÖJDKURVOR

BYGGNADSPLANEGRÄNS

A GRÄNSBETECKNINGAR

—	BYGGNADSPLANEGRÄNS
----	OMRÅDESGRÄNS
.....	OMRÅDESGRÄNS FRÅN VILKEN MINDRE AVVIKELSER I VISSA FALL FÅR GÖRAS
-----	BESTÄMMESEGRÄNS

B OMRÅDESBETECKNINGAR

ALLMÄN PLATS	
—	VÄGMARK
----	PARK ELLER PLANTERING
BYGGNADSMARK	
⊠	BOSTÄDER
SPECIALOMRÅDEN	
Th	HAMN
V	VATTENOMRÅDE
Vb	VATTENOMRÅDE MED MINDRE BRYGGOR O DYL

C ÖVRIGA BETECKNINGAR AVSEDDA ATT FASTSTÄLLAS

⊠	MARK SOM INTE FÅR BEBYGGAS
F	FRISTÄENDE HUS
I	ANTAL VÅNINGAR
2.5	BYGGNADSHÖJD

D ILLUSTRATIONER OCH HÄNVISNINGAR

----	ILLUSTRATIONS LINJE
⊠	FÖRESLAGEN BYGGNADSPATS

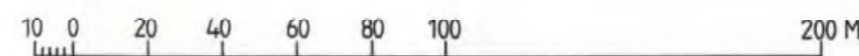
GRUNDKARTAN UPPRÄTTAD FOTOGRAMMETRISKT OCH GEODETISKT AV KALIX LANTMÄTERI -
 DISTRIKT ÅR 1982

HÖJDSYSTEM: RH 00

KOORDINATSYSTEM: --

OMRÅDE FÖR VILKET FÖRORDNANDE
ENL 113 § BYGGNADSLAGEN FÖRESLÄS

SKALA 1:2000



Kopierat överensstämmande
 med originalbetygarna
 Kalix den 29/11/1989
 G. Widgren
 Stämmanförvärd

25-P89/121