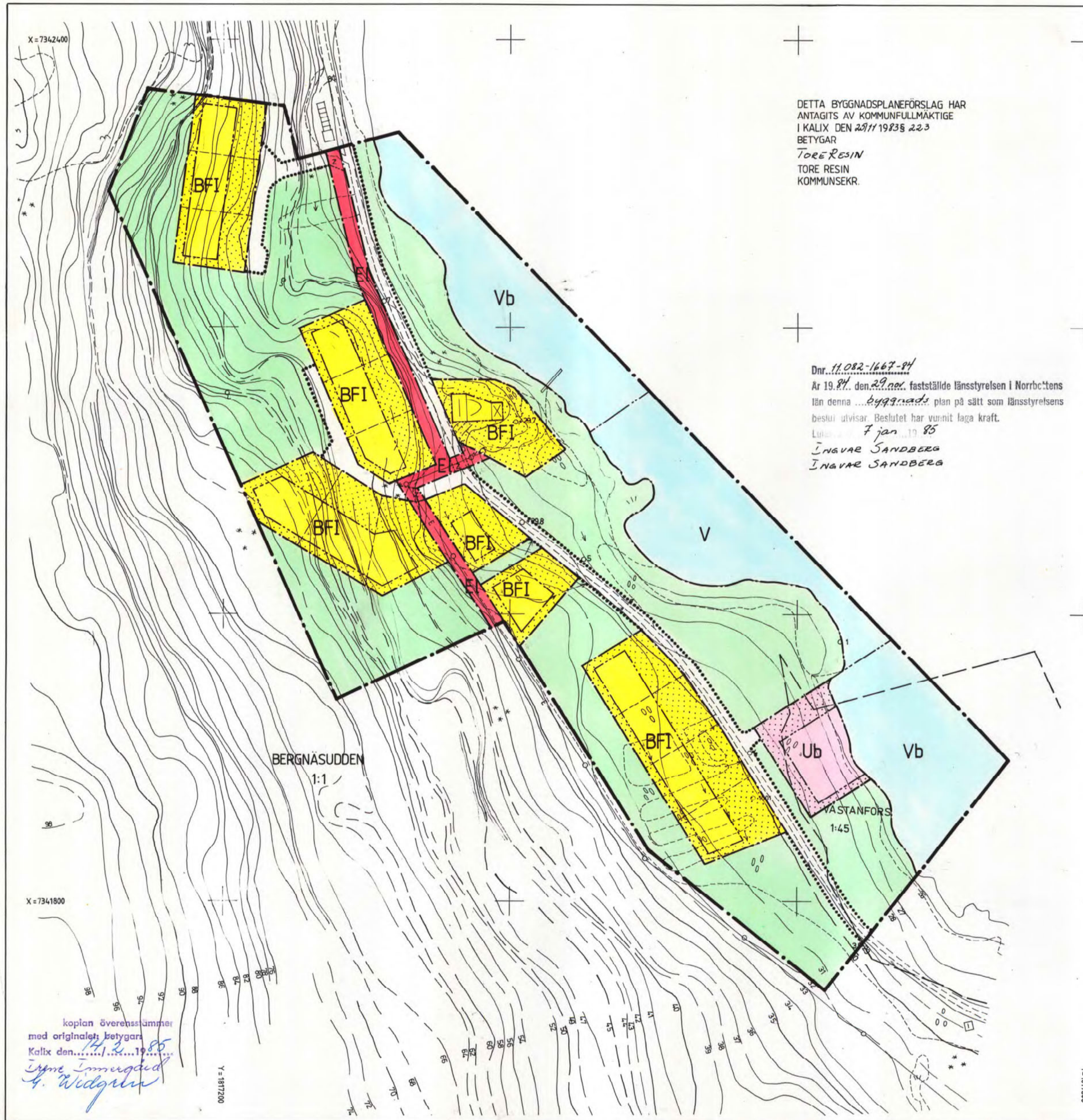


Kopia



DETTA BYGGNADSPANFÖRSLAG HAR
 ANTAGITS AV KOMMUNFULLMÄKTIGE
 I KALIX DEN 28/11 1983 S 223
 BETYGAR
 Tore Resin
 TORE RESIN
 KOMMUNSEKR.

Dnr. 11.082-1467-84
 År 19. 84. den 29. nov. fastställd länsstyrelsen i Norrbottens
 län denna byggnadsplan på sätt som länsstyrelsens
 beslut utvisar. Beslutet har vunnit laga kraft.
 Laga 7 jan 85
 Inavare Sandberg
 Inavare Sandberg

BERGNÄSUDDEN 1:1 M FL (DEL 1)
 TÖRE SOCKEN, KALIX KOMMUN,
 NORRBOTTENS LÄN

FÖRSLAG TILL BYGGNADSPAN FÖR
 FRITIDSBEBYGGELSE
 KALIX LANTMÄTERIDISTRIKT 1983-04-21

LENNART SJÖSTRÖM
 LÄNSLANTMÄTARE

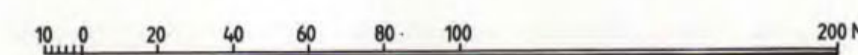
GRUNDKARTAN UPPRÄTTAD FOTOGGRAMMETRISKT OCH GEODETISKT AV
 KALIX LANTMÄTERIDISTRIKT ÅR 1983
 HÖJDSYSTEM: RH 00
 KOORDINATSYSTEM: 2,5 gon V 1938

BETECKNINGAR

- GRUNDKARTAN**
- TRAKTGRÄNS
 - + RUTNATSPUNKT
 - BERGNÄSUDDEN TRAKTNAMN
 - 1:1 REGISTERNUMMER FÖR FASTIGHET MED TRAKTNAMN
 - ☐ BOSTADS- RESP UTHUS
 - VÄG
 - ÄGOSLAGSGRÄNS
 - BARRSKOG RESP LÖVSKOG
 - KÄRR, MOSSE, SANKMARK
 - BERG I DAGEN
 - o BRUNN
 - o5 POLYGONPUNKT
 - MINDRE VATTENDRAG
 - ELLEDNING MED TRANSFORMATOR
 - HÖJDKURVJR
- BYGGNADSPANKARTAN**
- A GRÄNSBETECKNINGAR**
- BYGGNADSPANEGRÄNS
 - OMRÄDESGRÄNS
 - OMRÄDESGRÄNS FRÅN VILKEN MINDRE AVVIKELSER I VISSA FALL FÅR GÖRAS
 - BESTÄMMELESGRÄNS
- B OMRÄDESBETECKNINGAR**
- ALLMÄN PLATS**
- VÄGMARK
 - PARK ELLER PLANTERING
- BYGGNADSMARK**
- B BOSTÄDER
 - Ub BÅTUPPLAG
- SPECIALOMRÅDEN**
- EL HÖGSPÄNNINGSLEDNING
 - V VATTENOMRÅDE
 - Vb VATTENOMRÅDE MED MINDRE BRYGGOR
- C ÖVRIGA BETECKNINGAR AVSEDDA ATT FASTSTÄLLAS**
- MARK SOM INTE FÅR BEBYGGAS
 - z MARK TILLGÄNGLIG FÖR ALLMÄN VÄGTRAFIK
 - F FRISTÄENDE HUS
 - I ANTAL VÄNINGAR
- D ILLUSTRATIONER OCH HÄNVISNINGAR**
- ILLUSTRATIONS LINJE

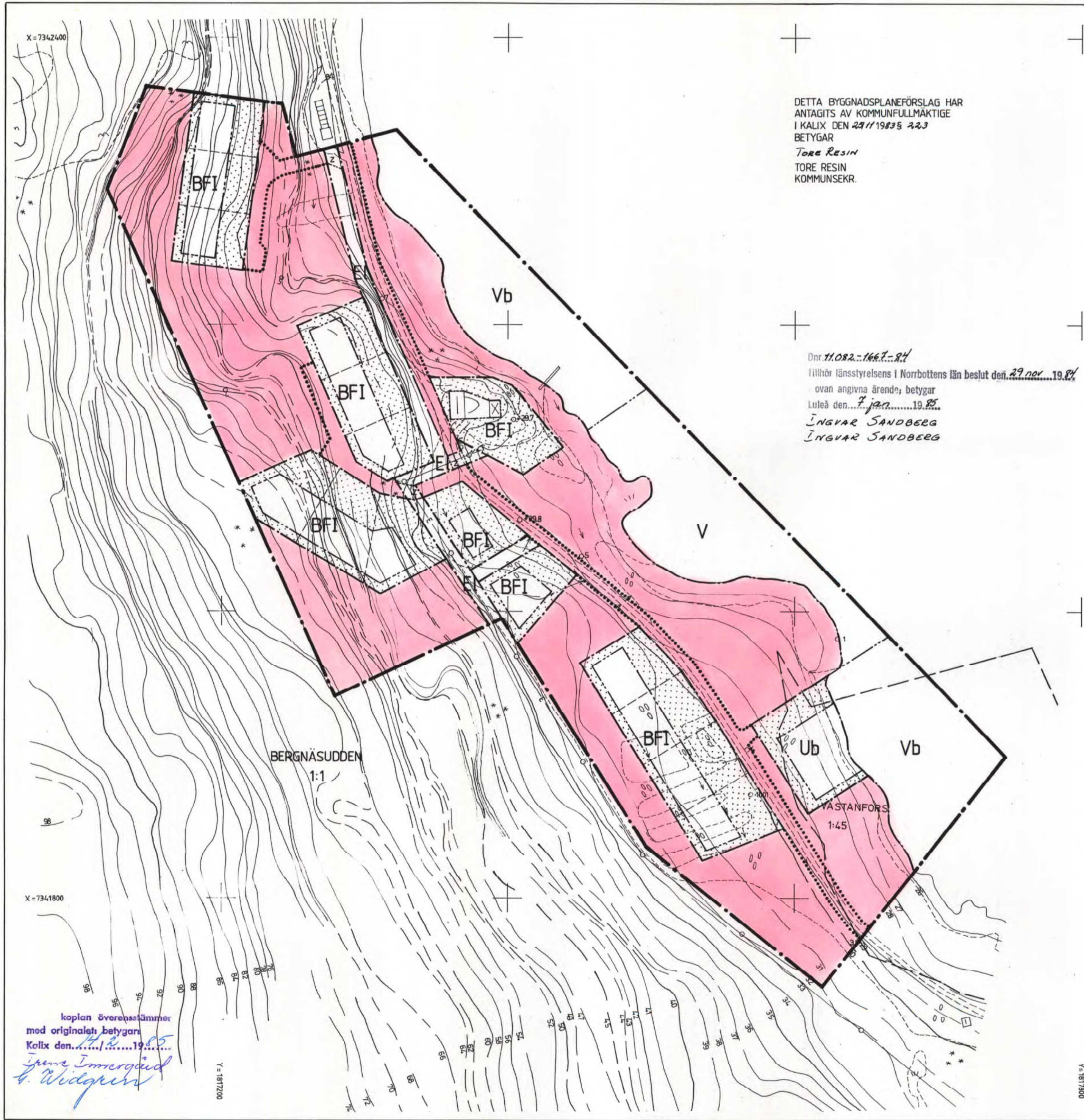
kopian överensstämmer
 med originalet betygare
 Kalix den 14. 2. 85
 Torbjörn Sandberg
 4. Widgren

25-P84/78



SKALA 1:2000

Kopia



DETTA BYGGNADSPANEFÖRSLAG HAR
 ANTAGITS AV KOMMUNFULLMÄKTIGE
 I KALIX DEN 22/11/1983 S 223
 BETYGAR
 Tore Resin
 TORE RESIN
 KOMMUNSEKR.

Dnr 11.082-1667-84
 Tillhör länsstyrelsens i Norrbottens län beslut den 27 nov 1984
 ovan angivna ärendet betygat
 Luleå den 7 jan 1985
 INGVAR SANDBERG
 INGVAR SANDBERG

BERGNÄSUDDEN 1:1 M FL (DEL 1)
 TÖRE SOCKEN, KALIX KOMMUN,
 NORRBOTTENS LÄN

FÖRSLAG TILL BYGGNADSPAN FÖR
 FRITIDSBEBYGGELSE
 KALIX LANTMÄTERIDISTRIKT 1983-04-21


LENNART SJÖSTRÖM
 LÄNSLANTMÄTARE

GRUNDKARTAN UPPRÄTTAD FOTOGRAMMETRISKT OCH GEODETISKT AV
 KALIX LANTMÄTERIDISTRIKT ÅR 1983
 HÖJDSYSTEM: RH 00
 KOORDINATSYSTEM: 2,5 gon V 1938

BETECKNINGAR

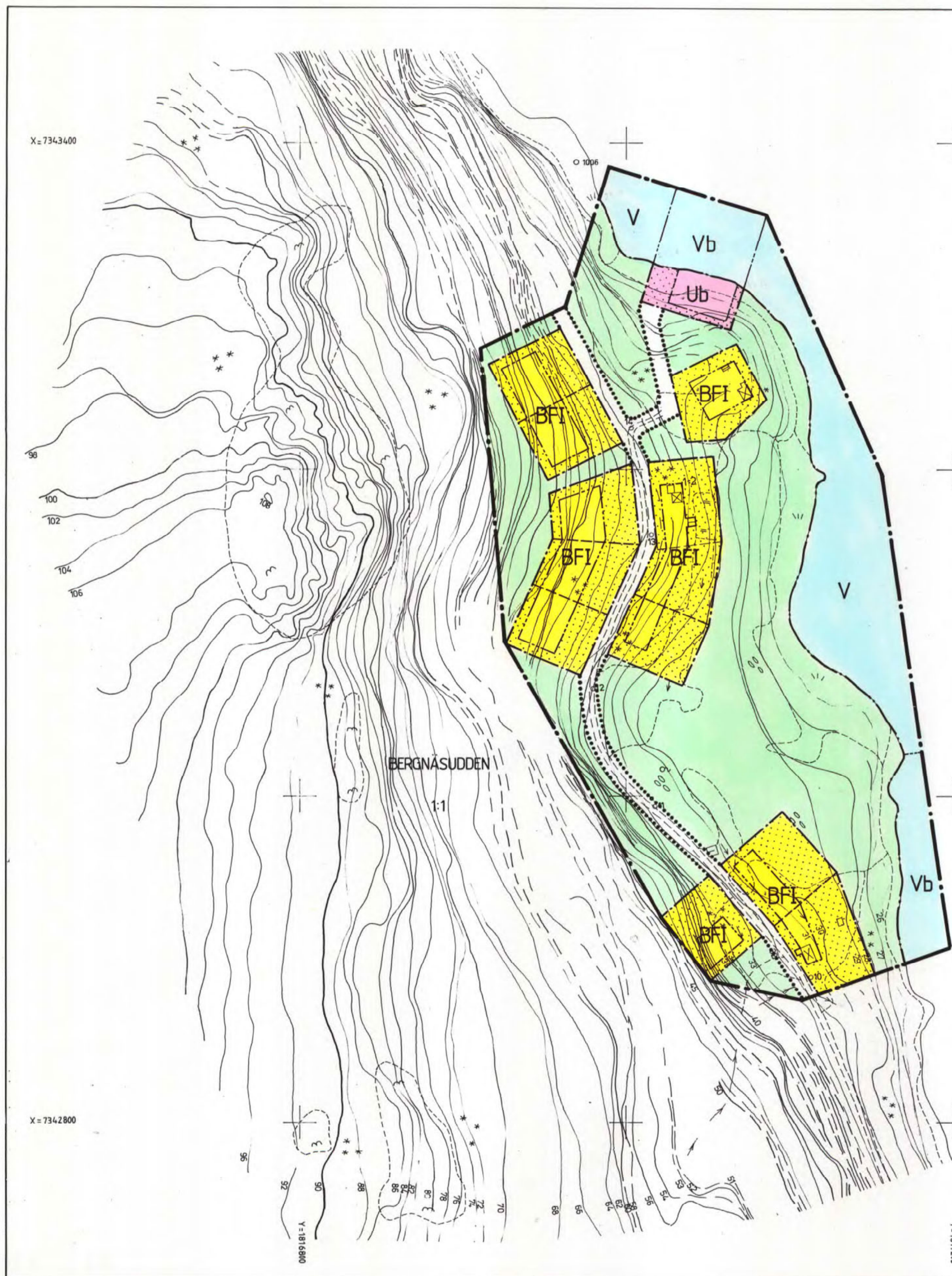
- GRUNDKARTAN**
- +— TRAKTGRÄNS
 - +— RUTNÄTSPUNKT
 - BERGNÄSUDDEN TRAKTNAMN
 - 1:1 REGISTERNUMMER FÖR FASTIGHET MED TRAKTNAMN
 - ☒ BOSTADS- RESP UTHUS
 - VÄG
 - ÄGOSLAGSGRÄNS
 - * * * BARRSKOG RESP LÖVSKOG
 - ∩ KÄRR, MOSSE, SANKMARK
 - ∩ BERG I DAGEN
 - o BRUNN
 - o 5 POLYGONPUNKT
 - MINDRE VATTENDRÅG
 - ELLEDNING MED TRANSFORMATOR
 - HÖJDKURVOR
- BYGGNADSPANEKARTAN**
- A GRÄNSBETECKNINGAR**
- BYGGNADSPANEGRÄNS
 - OMRÅDESGRÄNS
 - OMRÅDESGRÄNS FRÅN VILKEN MINDRE AVVIKELSER I VISSA FALL FÅR GÖRAS
 - BESTÄMMELESGRÄNS
- B OMRÅDESBETECKNINGAR**
- ALLMAN PLATS**
- VÄGMARK
 - PARK ELLER PLANTERING
- BYGGNADSMARK**
- B BOSTÄDER
 - UB BÅTUPPLAG
- SPECIALOMRÅDEN**
- EL HÖGSPÄNNINGSLEDNING
 - V VATTENOMRÅDE
 - LV VATTENOMRÅDE MED MINDRE BRYGGOR
- C ÖVRIGA BETECKNINGAR AVSEDDA ATT FASTSTÄLLAS**
- MARK SOM INTE FÅR BEBYGGAS
 - MARK TILLGÄNGLIG FÖR ALLMAN VÄGTRAFIK
 - Z FRISTÄNDE HUS
 - I ANTAL VÅNINGAR
- D ILLUSTRATIONER OCH HÄNVISNINGAR**
- ILLUSTRATIONS LINJE

□ Område för vilket förordnande
 enl 113 § byggnadslagen föreslås



Kopian överensstämmer
 med original betygarna
 Kalix den 12/12/85
 Inger Jönnergård
 & Widgren

Kopia



DETTA BYGGNADSPANEFÖRSLAG HAR
 ANTAGITS AV KOMMUNFULLMÄKTIGE
 I KALIX DEN 25/11 1985 223
 BETYGAR
Tore Resin
 TORE RESIN
 KOMMUNSEKR.

BERGNÄSUDDEN 1:1 M FL (DEL 2)
 TÖRE SOCKEN, KALIX KOMMUN,
 NORRBOTTENS LÄN

**FÖRSLAG TILL BYGGNADSPAN FÖR
 FRITIDSBEBYGGELSE**

KALIX LANTMÄTERIDISTRIKT 1983-04-21

LENNART SJÖSTRÖM
 LÄNSLANTMÄTARE

GRUNDKARTAN UPPRÄTTAD FOTOGRAMMETRISKT OCH GEODETISKT AV KALIX
 LANTMÄTERIDISTRIKT ÅR 1983

HÖJDSYSTEM: RH 00

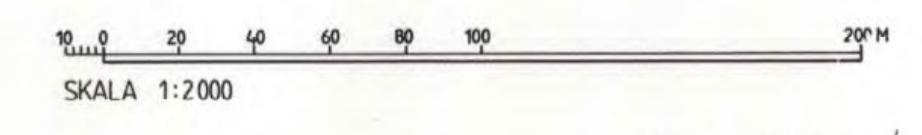
KOORDINATSYSTEM: 2.5gon V 1938

BETECKNINGAR

- GRUNDKARTAN**
- FASTIGHETSGRÄNS
 - + RUTNÄTSPUNKT
 - BERGNÄSUDDEN TRAKTNAMN
 - 1:1 REGISTERNUMMER FÖR FASTIGHET MED TRAKTNAMN
 - ☒ BOSTADS- RESP UTHUS, KARTERAT EFTER TAKKONTUR RESP HUSLIV
 - VÄG
 - ÄGOSLAGSGRÄNS
 - ☒ BARRSKOG RESP LÖVSKOG
 - ☒ KÄRR, MOSSE, SANKMARK
 - ☒ ÅKER
 - ☒ BERG I DAGEN
 - ☒ KALLKÄLLA
 - ☒ POLYGONPUNKT
 - ☒ MINDRE VATTENDRAG
 - ☒ HÖJDKURVOR
- BYGGNADSPANEKARTAN**
- A GRÄNSBETECKNINGAR**
- BYGGNADSPANEGRÄNS
 - OMRÅDESGRÄNS
 - OMRÅDESGRÄNS FRÅN VILKEN MINDRE AVVIKELSER I VISSA FALL FÅR GÖRAS
 - BESTÄMMELSEGRÄNS
- B OMRÅDESBETECKNINGAR**
- ALLMÄN PLATS
- ☒ VÄGMARK
 - ☒ PARK ELLER PLANTERING
- BYGGNADSMARK
- ☒ B BOSTÄDER
 - ☒ Ub BÅTUPPLAG
- SPECIALOMRÅDEN**
- ☒ V VATTENOMRÅDE
 - ☒ Vb VATTENOMRÅDE MED MINDRE BRYGGOR
- C ÖVRIGA BETECKNINGAR AVSEDDA ATT FASTSTÄLLAS**
- ☒ MARK SOM INTE FÅR BEBYGGAS
 - ☒ F FRISTÅENDE HUS
 - ☒ I ANTAL VÅNINGAR
- D ILLUSTRATIONER OCH HÄNVISNINGAR**
- ILLUSTRATIONS LINJE

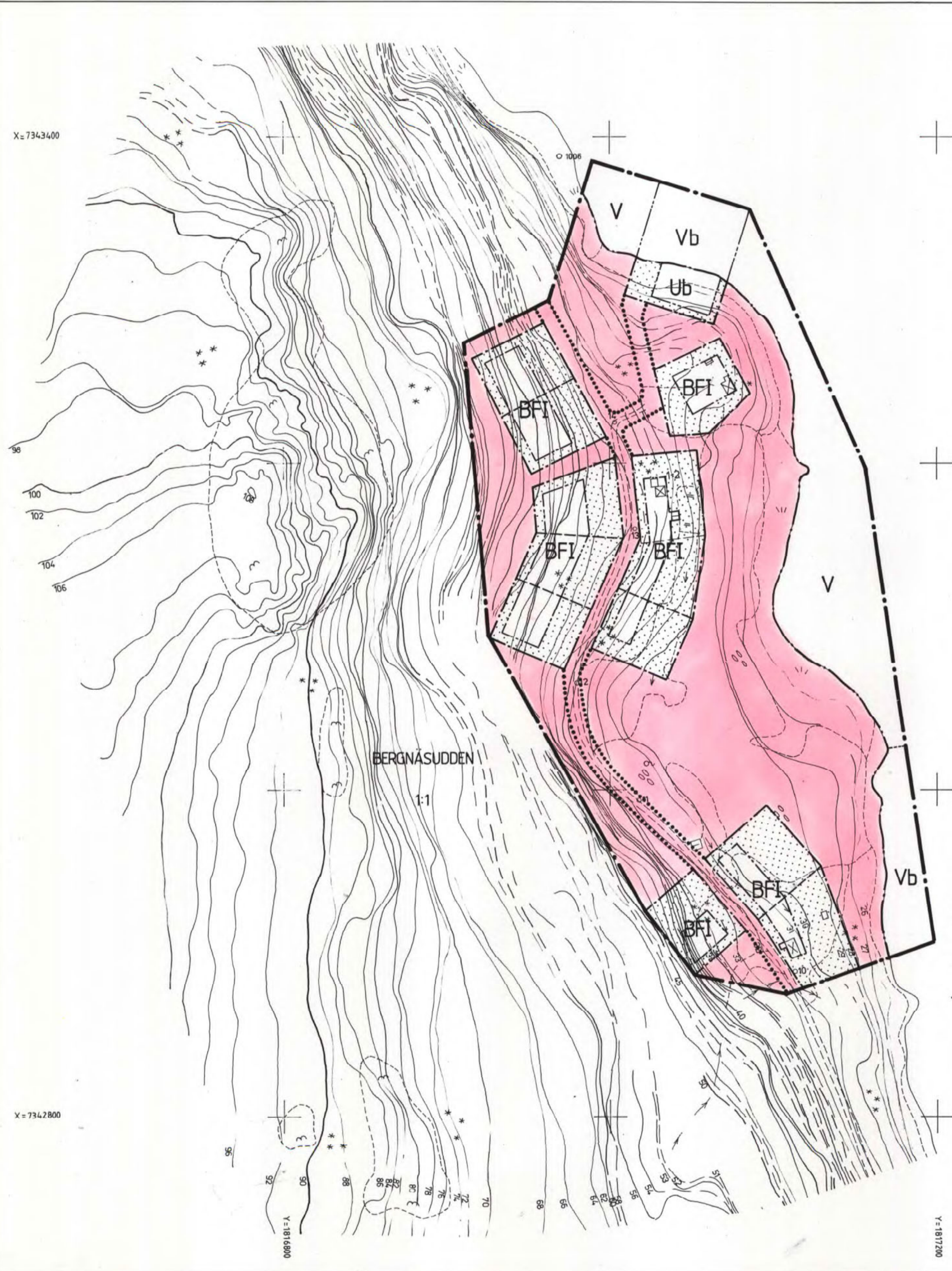
Dnr. 11.082-1667-84
 År 19. 85, den 29. nov. fastställd länsstyrelsen i Norrbottens
 län denna byggnadsplan på sätt som länsstyrelsens
 beslut utvisar. Beslutet har vunnit laga kraft.
 Luleå den 7 jan 85
INGVAR SANDOBERG
INGVAR SANDOBERG

kopian överensstämmer
 med originalt kopian
 Kalix den 11.1.1985
Lena Immergård
L. Widgren



25-P84/78

Kopia



DETTA BYGGNADSPLANEFÖRSLAG HAR
 ANTAGITS AV KOMMUNFULLMÄKTIGE
 I KALIX DEN 25/11 1983 S 223
 BETYGAR
 TÖRE RESIN
 TÖRE RESIN
 KOMMUNSEKR.

Dnr. 11.082-1667-84
 I tillhör länsstyrelsens i Norrbottens län beslut den 29 nov. 1984
 ovan angivna ärende, betygat
 Luleå den 7 jan. 1985
 INGVAE SANDBERG
 INGVAE SANDBERG

koplan överensstämmer
 med originalbetyg
 Kalix den 11/11 1985
 Irene Jönnergård
 S. Widgren

BERGNÄSUDDEN 1:1 MFL (DEL 2)
 TÖRE SOCKEN, KALIX KOMMUN,
 NORRBOTTENS LÄN

FÖRSLAG TILL BYGGNADSPLAN FÖR
 FRITIDSBYGGELSE
 KALIX LANTMÄTERIDISTRIKT 1983-04-21

LENNART SJÖSTRÖM
 LANSANTMÄTARE
 GRUNDKARTAN UPPRÄTTAD FOTOGRAFMETRISKT OCH GEODETISKT AV KALIX
 LANTMÄTERIDISTRIKT ÅR 1983
 HÖJDSYSTEM: RH 00
 KOORDINATSYSTEM: 2.5gon V 1938

BETECKNINGAR

GRUNDKARTAN

- FASTIGHETSGRÄNS
- + RUTNÄTSPUNKT
- BERGNÄSUDDEN TRAKTNAMN
- 1:1 REGISTERNUMMER FÖR FASTIGHET MED TRAKTNAMN
- ☒ ☒ ☒ BOSTÄDS- RESP UTHUS, KARTERAT EFTER TAKKONTUR RESP HUSLIV
- VÄG
- ÅGOSLAGSGRÄNS
- ☒ ☒ BARRSKOG RESP LÖVSKOG
- v KÄRR, MOSSE, SANKMARK
- ~ ÅKER
- ~ BERG I DAGEN
- o KALLKÄLLA
- o11 POLYGONPUNKT
- MINDRE VATTENDRAG
- HÖJKURVOR

BYGGNADSPLANEKARTAN

A GRÄNSBETECKNINGAR

- BYGGNADSPLANEGRÄNS
- OMRÅDESGRÄNS
- OMRÅDESGRÄNS FRÅN VILKEN MINDRE AVVIKELSER I VISSA FALL FÅR GÖRAS
- BESTÄMMELSEGRÄNS

B OMRÅDESBETECKNINGAR

ALLMÄN PLATS

- VÄGMARK
- PARK ELLER PLANTERING

BYGGNADSMARK

- Ub BOSTÄDER
- Ub BÅTUPPLAG

SPECIALOMRÅDEN

- V VATTENOMRÅDE
- Vb VATTENOMRÅDE MED MINDRE BRYGGOR


C ÖVRIGA BETECKNINGAR AVSEDDA ATT FASTSTÄLLAS

- MARK SOM INTE FÅR BEBYGGAS
- F FRISTÅENDE HUS
- I ANTAL VÅNINGAR

D ILLUSTRATIONER OCH HÄNVISNINGAR

- ILLUSTRATIONS LINJE

**Område för vilket förordnande
 enl 113 § byggnadslagen föreslås**



25-984/78