

PÅLÄNGE 3:15 MFL
 NEDERKALIX SOCKEN, KALIX KOMMUN
 NORRBOTTENS LÄN

**FÖRSLAG TILL BYGGNADSPÅN FÖR
 FRITIDSBEBYGGELSE**

KALIX LANTMÄTERIDISTRIKT 1981-12-16

LENNART SJÖSTRÖM
 LÄNSLANTMÄTARE

GRUNDKARTAN UPPRÄTTAD FOTOGRAFMETRISKT OCH GEODETISKT AV KALIX
 LANTMÄTERIDISTRIKT ÅR 1981

KOORDINATSYSTEM: --
 HÖJDSYSTEM: RH 00

BETECKNINGAR

GRUNDKARTAN

- FASTIGHETSGRÄNS
- PÅLÄNGE TRAKTNAMN
- 3:15 REGISTERNUMMER FÖR FASTIGHET MED TRAKTNAMN
- ☒ BOSTADSHUS RESP UTHUS
- VÄG
- GÅNGSTIG
- DIKE
- ÅGOSLAGSGRÄNS
- ** " BARRSKOG RESP ÅKER
- ∇ KÄRR, MOSSE, SANKMARK
- o BRUNN
- E ELLEDNING
- STRANDLINJE
- 10 12 HÖJDKURVOR

BYGGNADSPÅNEKARTAN

A GRÄNSBETECKNINGAR

- BYGGNADSPÅNEGRÄNS
- OMRÅDESGRÄNS
- OMRÅDESGRÄNS FRÅN VILKEN MINDRE AVVIKELSER I VISSA FALL FÅR GÖRAS
- BESTÄMMELESGRÄNS

B OMRÅDESBETECKNINGAR

- ALLMÅN PLATS**
- VÄGMARK
 - PARK ELLER PLANTERING
- BYGGNADSMARK**
- B BOSTÄDER
 - Ub BÅTUPPLAG

SPECIALOMRÅDEN

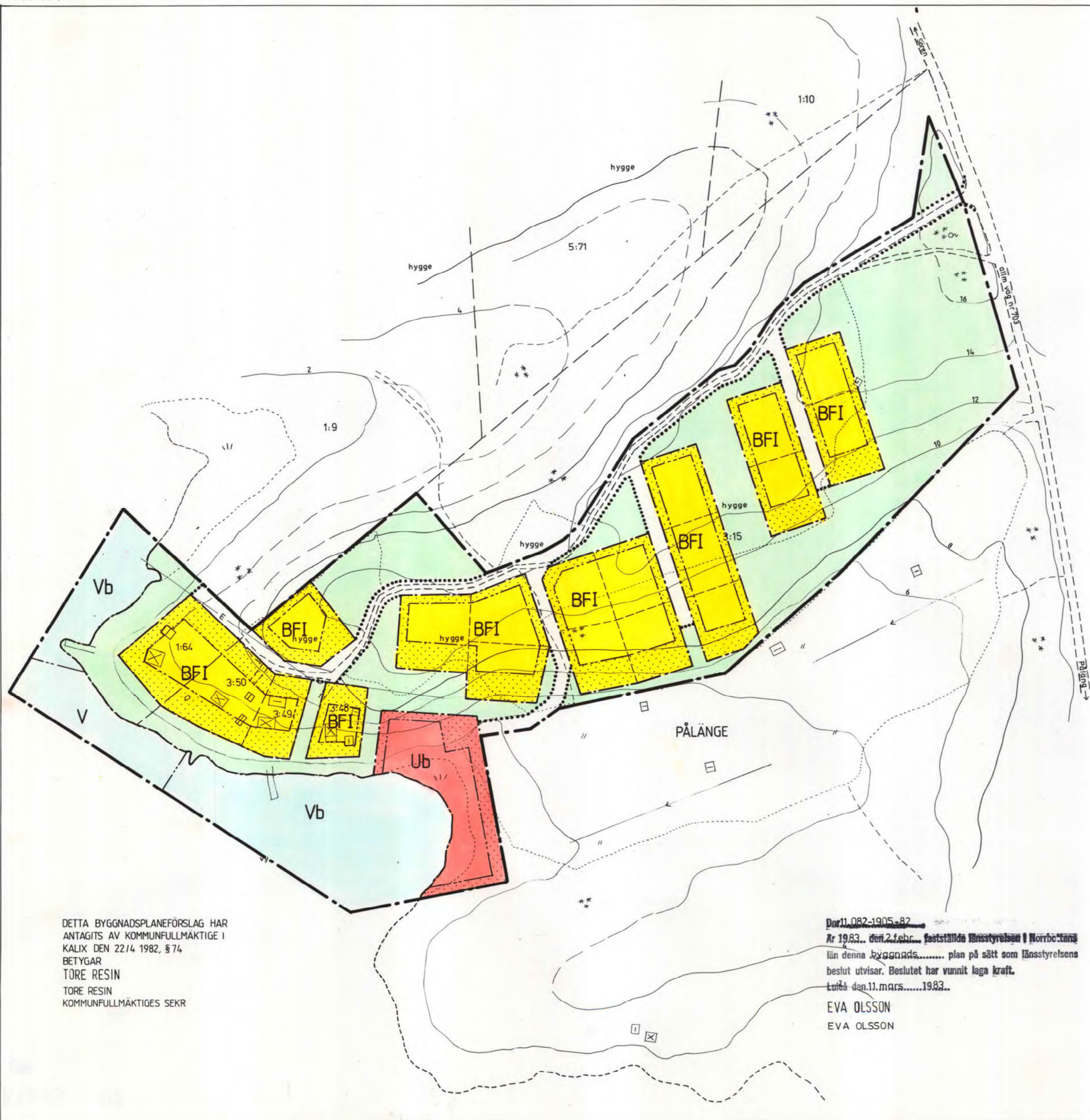
- Vb VATTENOMRÅDE MED (MINDRE) BRYGGOR O DYL
- V VATTENOMRÅDE

C ÖVRIGA BETECKNINGAR AVSEDDA ATT FASTSTÄLLAS

- MARK SOM INTE FÅR BEBYGGAS
- F FRISTÄENDE HUS
- I ANTAL VÅNINGAR

D ILLUSTRATIONER OCH HÄNVISNINGAR


- ILLUSTRATIONSLINJE



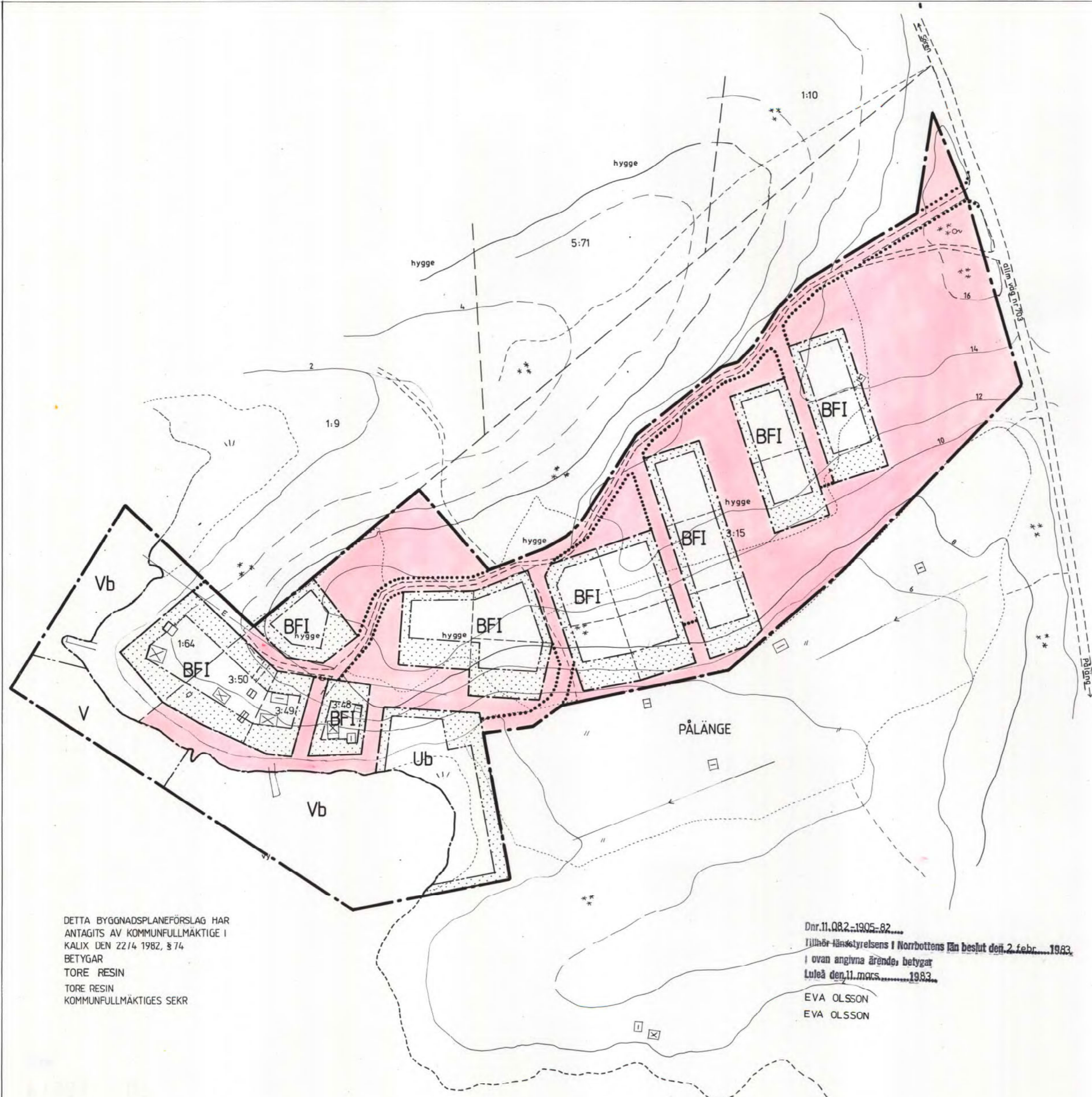
DETTA BYGGNADSPÅNEFÖRSLAG HAR
 ANTAGITS AV KOMMUNFULLMÄKTIGE I
 KALIX DEN 22/4 1982, §74
 BETYGAR
 TÖRE RESIN
 TÖRE RESIN
 KOMMUNFULLMÄKTIGES SEKR

Dnr 11.082-1905-82
 År 1982, den 2. febr., fastställdes Länsstyrelsen i Norrbottens
 län denna byggnadsplan på sätt som Länsstyrelsens
 beslut utvisar. Beslutet har vunnit laga kraft.
 Laga den 11. mars, 1982.
 EVA OLSSON
 EVA OLSSON

kopian överensstämmer
 med originalet betygat
 Kalix den 21/4 1983
 T. Widgren
 A. Strömberg



25-P83/7



PÅLÄNGE 3:15 M FL
NEDERKALIX SOCKEN, KALIX KOMMUN
NORRBOTTENS LÄN

FÖRSLAG TILL BYGGNADSPÅN FÖR
FRITIDSBEBYGGELSE

KALIX LANTMÄTERIDISTRIKT 1981-12-16

LENNART SJÖSTRÖM
 LÄNSLANTMÄTARE

GRUNDKARTAN UPPRÄTTAD FOTOGRAFMETRISKT OCH GEODETISKT AV KALIX
 LANTMÄTERIDISTRIKT ÅR 1981

KOORDINATSYSTEM: --
 HÖJDSYSTEM: RH 00

BETECKNINGAR
GRUNDKARTAN

- FASTIGHETSGRÄNS
- PÅLÄNGE TRAKTNAMN
- 3:15 REGISTERNUMMER FÖR FASTIGHET MED TRAKTNAMN
- ☒ BOSTADSHUS RESP UTHUS
- VÄG
- GÅNGSTIG
- DIKE
- ÄGOSLAGSGRÄNS
- **# BARRSKOG RESP ÅKER
- ∨ KÄRR, MOSSE, SANKMARK
- o BRUNN
- E ELLEDNING
- STRANDLINJE
- 10 12 HÖJKURVOR

BYGGNADSPÅNEKARTAN

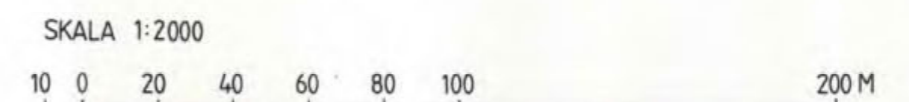
- A GRANSBETECKNINGAR**
- BYGGNADSPÅNEGRÄNS
 - OMRÅDESGRÄNS
 - OMRÅDESGRÄNS FRÅN VILKEN MINDRE AVVIKELSER I VISSA FALL FÅR GÖRAS
 - BESTÄMMELSEGRÄNS
- B OMRÅDESBETECKNINGAR**
- ALLMAN PLATS**
- ☐ VÄGMARK
 - ☐ PARK ELLER PLANTERING
- BYGGNADSMARK**
- B BOSTÄDER
 - Ub BÅTUPPLAG
- SPECIALOMRÅDEN**
- Vb VATTENOMRÅDE MED (MINDRE) BRYGGOR O DYL
 - V VATTENOMRÅDE
- C ÖVRIGA BETECKNINGAR AVSEDDA ATT FASTSTÄLLAS**
- ☐ MARK SOM INTE FÅR BEBYGGAS
 - F FRISTÄENDE HUS
 - I ANTAL VÅNINGAR
- D ILLUSTRATIONER OCH HÄNVISNINGAR**
- ILLUSTRATIONSLINJE

DETTA BYGGNADSPÅNEFÖRSLAG HAR
 ANTAGITS AV KOMMUNFULLMÄKTIGE I
 KALIX DEN 22/4 1982, § 74
 BETYGAR
 TORE RESIN
 TORE RESIN
 KOMMUNFULLMÄKTIGES SEKR

Dnr. 11.082-1905-82
 Tillhör Länsstyrelsens i Norrbottens län beslut den 2 febr. 1983
 i ovan angivna ärende, betygat
 Luleå den 11 mars 1983
 EVA OLSSON
 EVA OLSSON

kopian överensstämmer
 med originalet betygat
 Kalix den 25/4 1983
B. Widgren
A. Strömbacke

☐ Område för vilket förordnande
 enligt 113 § byggnadslagen föreslås



25-P83/7