

DETTA BYGGNADSPANEFÖRSLAG HAR  
ANTAGITS AV KOMMUNFULLMÄKTIGE I  
KALIX DEN 22/4 1982, § 72  
BETYGAR  
TORE RESIN  
TORE RESIN  
KOMMUNFULLMÄKTIGES SEKR.

**PÅLÄNGE 4:77 (DEL AV)**  
KALIX SOCKEN OCH KOMMUN, NORRBOTTENS LÄN

**FÖRSLAG TILL BYGGNADSPAN FÖR FRITIDS-  
BEBYGGELSE**

KALIX LANTMÄTERIDISTRIKT 1981-04-10

BÖRJE HANSSON  
BITR. DISTRIKTLANTMÄTARE

BERT STRIDFELT  
INGENJÖR

GRUNDKARTAN UPPRÄTTAD FOTOGRAMMETRISKT AV KALIX LANTMÄTERIDISTRIKT ÅR 1980  
HÖJDSYSTEM: RH 00  
KOORDINATSYSTEM: --

**BETECKNINGAR**

**GRUNDKARTAN**

- FASTIGHETSGRÄNS
- OMRÅDE FÖR BEFINTLIGT SERVITUT
- ANVISNING ATT SAMMA FASTIGHET LIGGER PÅ ÖMSE SIDOR OM LINJERNA
- PÅLÄNGE 4:77 TRAKTNAMN
- REGISTERNUMMER FÖR FASTIGHET MED TRAKTNAMN
- ☒ BOSTADSHUS RESP. UTHUS
- VÄG
- DIKE
- STRANDLINJE
- ÄGOSLAGSGRÄNS
- \*\* BARRSKOG
- ∇ ÅKER RESP. ÄNG
- ∩ KÄRR, MOSSE, SANKMARK
- ∞ BRUNN
- E — ELLEDNING
- 14-15 HÖJDKURVOR

**BYGGNADSPANEKARTAN**

**A GRÄNSBETECKNINGAR**

- BYGGNADSPANEGRÄNS
- OMRÅDESGRÄNS
- ..... OMRÅDESGRÄNS FRÅN VILKEN MINDRE AVVIKELSER I VISSA FALL FÅR GÖRAS
- BESTÄMMELSEGRÄNS

**B OMRÅDESBETECKNINGAR**

- ALLMÄN PLATS**
- VÄGMARK
  - PARK ELLER PLANTERING

**BYGGNADSMARK**

- B BOSTÄDER

**SPECIALOMRÅDEN**

- Th HAMN
- Rb FRILUFTSBAD
- V VATTENOMRÅDE

**C ÖVRIGA BETECKNINGAR AVSEDDA ATT FASTSTÄLLAS**

- F FRISTÄENDE HUS
- I ANTAL VÅNINGAR

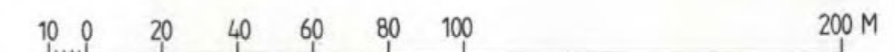
**D ILLUSTRATIONER OCH HANVISNINGAR**

- ILLUSTRATIONSLINJE
- FÖRESLAGEN BYGGNADSPÅS
- P PARKERING
- GÅNGVÄG
- UTSIKTSPLATS, ELDSTAD

Dnr. 11.082-1834-82  
År 1983, den 11. feb., fastställde länsstyrelsen i Norrbottens län denna byggnadsplan på sätt som länsstyrelsens beslut utvisar. Beslutet har vunnit laga kraft.  
Luleå den 11. mars 1983.

EVA OLSSON  
EVA OLSSON

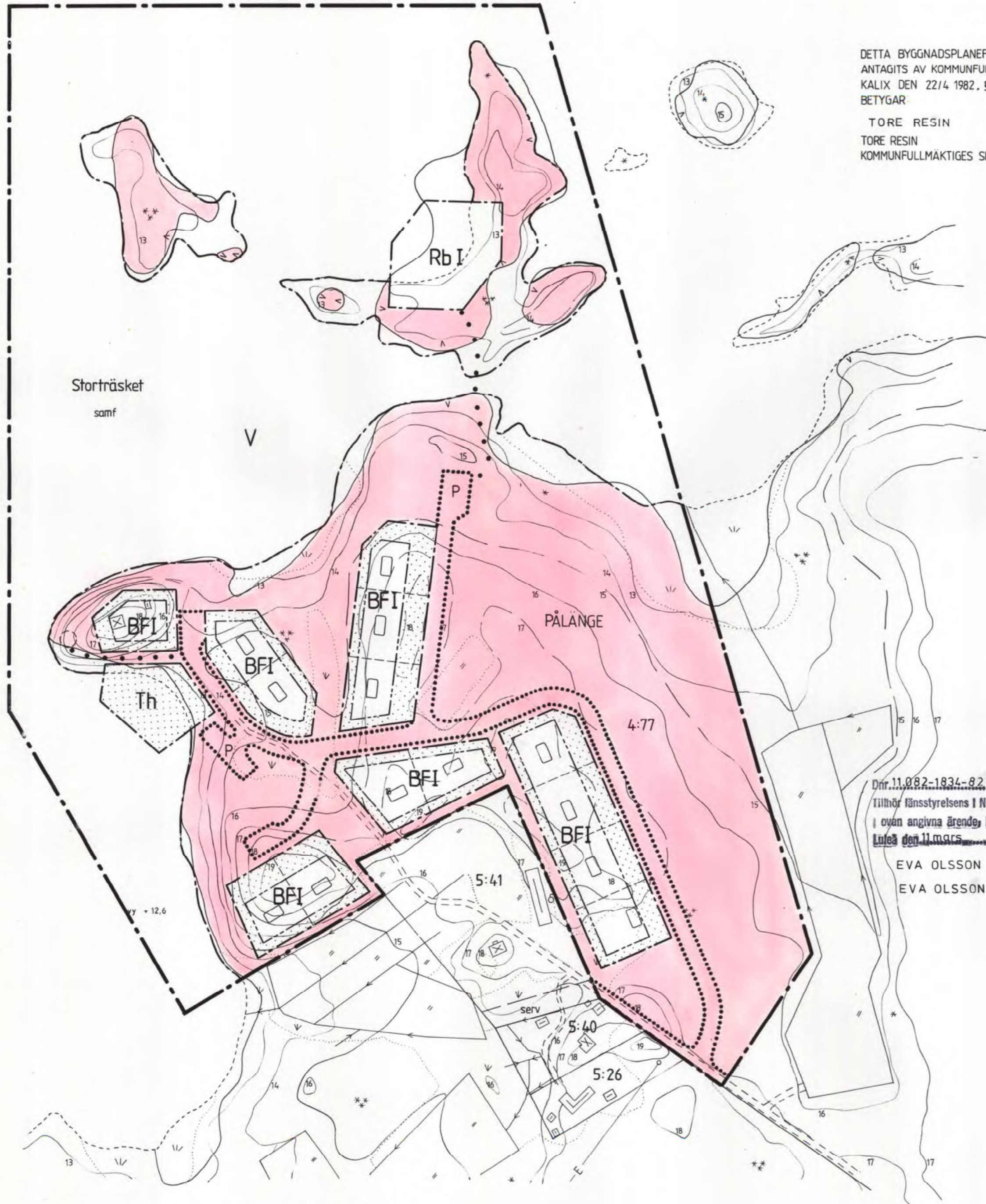
Kopian överensstämmer med originalet betygat.  
Kalix, den 25/4 1983.  
*E. Widgren*  
*L. Strömbäck*



SKALA 1:2000

25-P83/3





DETTA BYGGNADSPANEFÖRSLAG HAR  
ANTAGITS AV KOMMUNFULLMÄKTIGE I  
KALIX DEN 22/4 1982. § 72  
BETYGAR

TORE RESIN  
TORE RESIN  
KOMMUNFULLMÄKTIGES SEKR.

**PÅLÄNGE 4:77 (DEL AV)**  
KALIX SOCKEN OCH KOMMUN, NORRBOTTENS LÄN

**FÖRSLAG TILL BYGGNADSPAN FÖR FRITIDS-  
BEBYGGELSE**

KALIX LANTMÄTERIDISTRIKT 1981-04-10

*Börje Hansson*  
BÖRJE HANSSON  
BITR. DISTRIKTLANTMÄTARE

BERT STRIDFELT  
INGENJÖR

GRUNDKARTAN UPPRÄTTAD FOTOGRAFMETRISKT AV KALIX LANTMÄTERIDISTRIKT ÅR 1980  
HÖJDSYSTEM: RH 00  
KOORDINATSYSTEM: --

**BETECKNINGAR**

<b>GRUNDKARTAN</b>	
—	FASTIGHETSGRÄNS
—	OMRÅDE FÖR BEFINTLIGT SERVITUT
—	ANVISNING ATT SAMMA FASTIGHET LIGGER PÅ ÖMSE SIDOR OM LINJERNA
PÅLÄNGE 4:77	TRAKTNAMN
☒	REGISTERNUMMER FÖR FASTIGHET MED TRAKTNAMN
☒	BOSTADSHUS RESP. UTHUS
—	VÄG
—	DIKE
—	STRANDLINJE
—	ÅGOSLAGSGRÄNS
* *	BARRSKOG
∇	ÅKER RESP. ÄNG
∇	KÄRR, MOSSE, SANKMARK
∞	BRUNN
— E —	ELLEDNING
14 15	HÖJDKURVOR

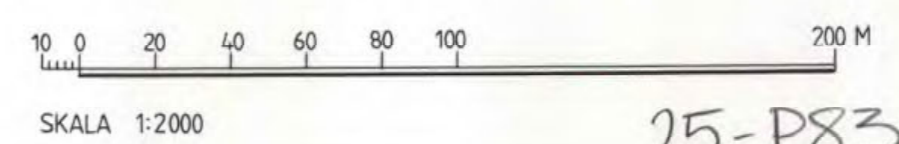
**BYGGNADSPANEKARTAN**

<b>A GRÄNSBETECKNINGAR</b>	
—	BYGGNADSPANEGRÄNS
—	OMRÅDESGRÄNS
—	OMRÅDESGRÄNS FRÅN VILKEN MINDRE AVVIKELSER I VISSA FALL FÅR GÖRAS
—	BESTÄMMELSEGRÄNS
<b>B OMRÅDESBETECKNINGAR</b>	
<b>ALLMÄN PLATS</b>	
—	VÄGMARK
—	PARK ELLER PLANTERING
<b>BYGGNADSMARK</b>	
B	BOSTADER
<b>SPECIALOMRÅDEN</b>	
Th	HAMN
Rb	FRILUFTSBAD
V	VATTENOMRÅDE
<b>C ÖVRIGA BETECKNINGAR AVSEDDA ATT FASTSTÄLLAS</b>	
—	MARK SOM INTE FÅR BEBYGGAS
F	FRISTÅENDE HUS
I	ANTAL VÅNINGAR
<b>D ILLUSTRATIONER OCH HÄNVISNINGAR</b>	
—	ILLUSTRATIONSLINJE
☐	FÖRESLAGEN BYGGNADSPATS
P	PARKERING
—	GÅNGVÄG
○	UTSIKTSPLATS, ELDSTAD

Dnr. 11.082.1934-82  
Tillhör länsstyrelsens i Norrbottens län beslut den 1 febr. 1983  
i ovan angivna ärende, betygat  
Luleå den 11 mars 1983.

EVA OLSSON  
EVA OLSSON

Område för vilket förordnande  
enl 113 § byggnadslagen föreslås



Kopian överensstämmer  
med originalet; betygat  
Kalix den 25/4 1983.  
*L. Widgren*  
*A. Strömbäck*

25-P83/3