

**SÖREN 2:6 M FL**  
 TÖRE SOCKEN, KALIX KOMMUN  
 NORRBOTTENS LÄN

**FÖRSLAG TILL BYGGNADSPÄN FÖR  
 FRITIDSBEBYGGELSE**

KALIX LANTMÄTERIDISTRIKT 1981-11-05

LENNART SJÖSTRÖM  
 LÄNSLANTMÄTARE

GRUNDKARTAN UPPRÄTTAD FOTOGRAOMETRISKT OCH GEODETISKT AV KALIX  
 LANTMÄTERIDISTRIKT ÅR 1981  
 KOORDINATSYSTEM: LOKALT  
 HÖJDSYSTEM: RH 00


**BETECKNINGAR**

- GRUNDKARTAN**
- KVARTERS-ELLER ANNAN OMRÅDESGRÄNS ENL GÄLLANDE DETALJPLAN
  - - - FASTIGHETSGRÄNS
  - SÖREN TRAKTNAMN
  - 2:6 REGISTERNUMMER FÖR FASTIGHET MED TRAKTNAMN
  - RUTNÄTSPUNKT
  - ☒ BOSTADSHUS RESP UTHUS
  - ===== VÄG
  - ÄGOSLAGSGRÄNSER
  - ⌒ BERG I DAGEN
  - \*\*\* BARRSKOG
  - 30 32 HÖJDKURVOR
- BYGGNADSPÄNEKARTAN**
- A GRÄNSBETECKNINGAR**
- BYGGNADSPÄNEGRÄNS
  - - - OMRÅDESGRÄNS
  - ..... OMRÅDESGRÄNS FRÅN VILKEN MINDRE AVVIKELSER I VISSA FALL FÅR GÖRAS
  - BESTÄMMELSEGRÄNS
- B OMRÅDESBETECKNINGAR**
- ALLMAN PLATS**
- VÄGMARK
  - PARK ELLER PLANTERING
- BYGGNADSMARK**
- BOSTÄDER
- SPECIALOMRÅDEN**
- v VATTENOMRÅDE
  - Vb VATTENOMRÅDE MED (MINDRE) BRYGGOR O DYL
- C ÖVRIGA BETECKNINGAR AVSEDDA ATT FASTSTÄLLAS**
- MARK SOM INTE FÅR BEBYGGAS
  - F FRISTÄENDE HUS
  - I ANTAL VÅNINGAR
- D ILLUSTRATIONER OCH HÄNVISNINGAR**
- - - ILLUSTRATIONSLINJE

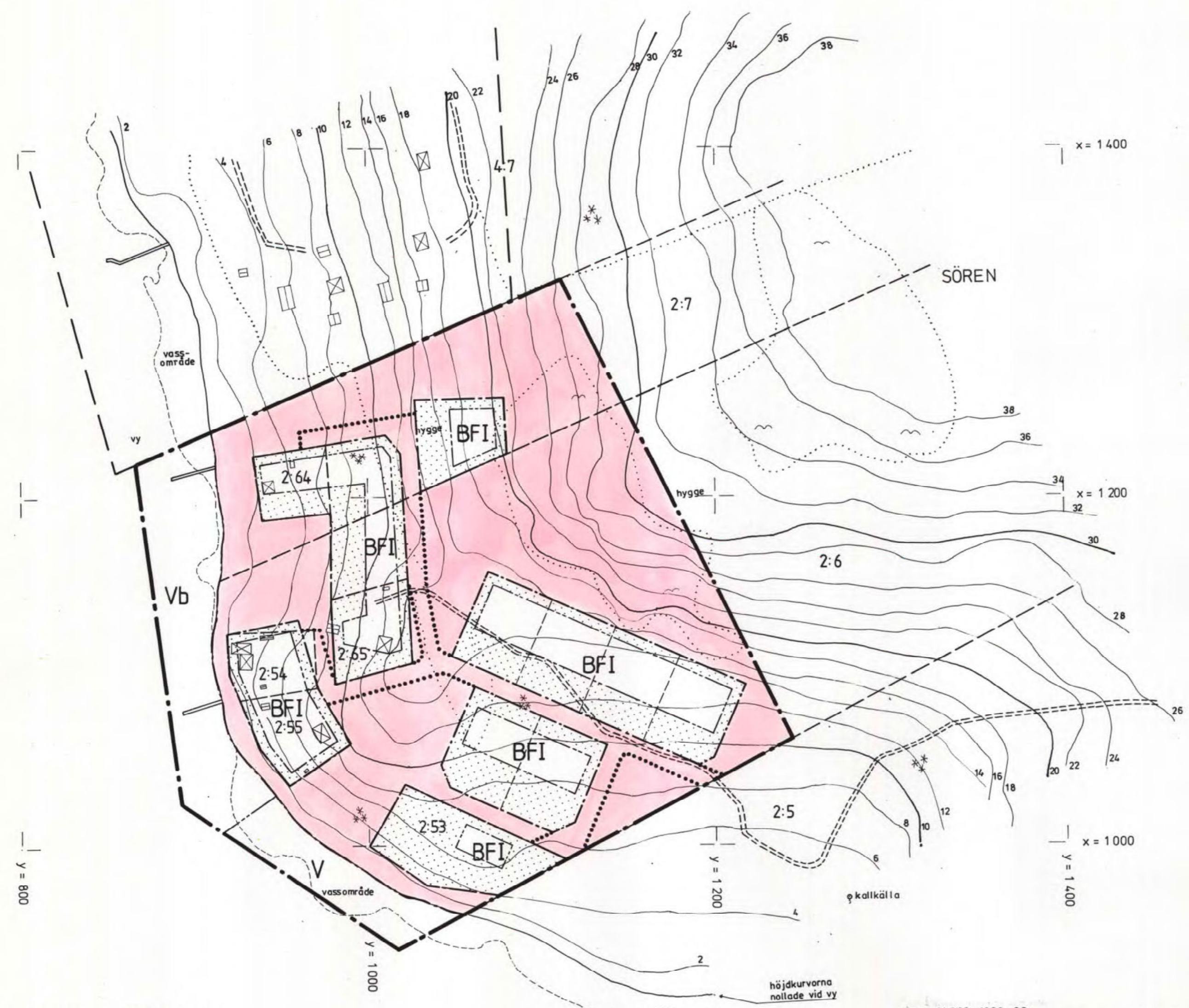
DETTA BYGGNADSPÄNEFÖRSLAG HAR  
 ANTAGITS AV KOMMUNFULLMÄKTIGE I  
 KALIX DEN 22/4 1982, § 86  
 BETYGAR  
 Tore Resin  
 TORE RESIN  
 KOMMUNFULLMÄKTIGES SEKR

Dnr. 11.082-1906-82.  
 År 1983, den 23 febr, fastställde länsstyrelsen i Norrbottens  
 län denna byggnadsplan på sätt som länsstyrelsens  
 beslut utvisar. Beslutet har vunnit laga kraft.  
 Luleå den 23 febr 1983.  
 Eva Olsson  
 Eva Olsson

Kopian överensstämmer  
 med originalens betyggar  
 Kalix den 11/6 1984  
 G. Widgren  
 I. Imbergård







**SÖREN 2:6 M FL**  
**TÖRE SOCKEN, KALIX KOMMUN**  
**NORRBOTTENS LÄN**

**FÖRSLAG TILL BYGGNADSPÄN FÖR**  
**FRITIDSBEBYGGELSE**

KALIX LANTMÄTERIDISTRIKT 1981-11-05

LENNART SJÖSTRÖM  
 LÄNSLANTMÄTARE

GRUNDKARTAN UPPRÄTTAD FOTOGRAMMETRISKT OCH GEODETISKT AV KALIX  
 LANTMÄTERIDISTRIKT ÅR 1981  
 KOORDINATSYSTEM: LOKALT  
 HÖJDSYSTEM: RH 00

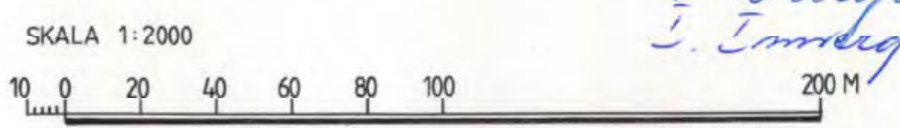
**BETECKNINGAR**

- GRUNDKARTAN**
- KVARTERS-ELLER ANNAN OMRÅDESGRÄNS ENL GÄLLANDE DETALJPLAN
  - - - FASTIGHETSGRÄNS
  - SÖREN TRAKTNAMN
  - 2:6 REGISTERNUMMER FÖR FASTIGHET MED TRAKTNAMN
  - RUTNÄTSPUNKT
  - ☒ BOSTADSHUS RESP UTHUS
  - ===== VÄG
  - ÄGOSLAGSGRÄNSER
  - ~ BERG I DAGEN
  - \* \* \* BARRSKOG
  - 30 32 HÖJDKURVOR

**BYGGNADSPÄNEKARTAN**

- A GRÄNSBETECKNINGAR**
- BYGGNADSPÄNEGRÄNS
  - - - OMRÅDESGRÄNS
  - ..... OMRÅDESGRÄNS FRÅN VILKEN MINDRE AVVIKELSER I VISSA FALL FÅR GÖRAS
  - BESTÄMMESEGRÄNS
- B OMRÅDESBETECKNINGAR**
- ALLMÄN PLATS**
- VÄGMARK
  - PARK ELLER PLANTERING
- BYGGNADSMARK**
- BOSTÄDER
- SPECIALOMRÅDEN**
- V VATTENOMRÅDE
  - Vb VATTENOMRÅDE MED (MINDRE) BRYGGOR O DYL
- C ÖVRIGA BETECKNINGAR AVSEDDA ATT FASTSTÄLLAS**
- MARK SOM INTE FÅR BEBYGGAS
  - F FRISTÅENDE HUS
  - I ANTAL VÅNINGAR
- D ILLUSTRATIONER OCH HÄNVISNINGAR**
- - - ILLUSTRATIONS LINJE

**Område för vilket förordnande**  
**enl 113 § byggnadslagen föreslås**



DETTA BYGGNADSPÄNEFÖRSLAG HAR  
 ANTAGITS AV KOMMUNFULLMÄKTIGE I  
 KALIX DEN 22/4 1982, § 86  
 BETYGAR  
 Tore Resin  
 TÖRE RESIN  
 KOMMUNFULLMÄKTIGES SEKR

Dnr. 11.082-1906-82  
 Tillhör länsstyrelsens i Norrbottens län beslut den 23 febr. 1983  
 i ovan angivna ärende, betyggar  
 Luleå den 23 febr. 1983  
 Eva Olsson  
 Eva Olsson

Kopian överensstämmer  
 med originalet, betyggar  
 Kalix den 27/2 1983  
*E. Widgren*  
*S. Tomtegård*