

FÖRSLAG TILL BYGGNADSPÅN FÖR
FRITIDSBEBYGGELSE ÖVER DEL AV FASTIGHETERNA
PÅLÅNGE 5:11, 5:12 MFL
INOM NEDERKALIX SOCKEN KALIX KOMMUN,
NORRBOTTENS LÅN

PLANFÖRSLAGET UPPGJORT PÅ EN AV KALIX LANTMÅTERIDISTRIKT ÅR 1975 UPPRÅTTAD
GRUNDKARTA. FASTIGHETSREDOVISNINGEN AVSER FÖRHÅLLANDENA 1976-02-06
KALIX LANTMÅTERIDISTRIKT 1976

CARL GUSTAF LARSSON
DISTRIKTLANTMÅTARE

BERT STRIDFELT
INGENJÖR

GRUNDKARTEBETECKNINGAR:

- FASTIGHETSGRÅNS
- ÅGOSLAGSGRÅNS
- - - - - VÅG
- - - - - GÅNGSTIG
- - - - - VATTENDRÅG
- ☒ BOSTADSHUS RESP UTHUS
- ** BARRSKOG
- Å ÅKER
- ∩∩∩ KÅRR, MOSSE, SANKMARK
- § NIVÅKURVOR
- STRANDLINJE
- 5:11 REGISTERNUMMER FÖR FASTIGHET
- PÅLÅNGE TRAKTNAMN
- GRÅNS FÖR FÖRORDNANDE ENLIGT NVL

BYGGNADSPÅNEBETECKNINGAR:

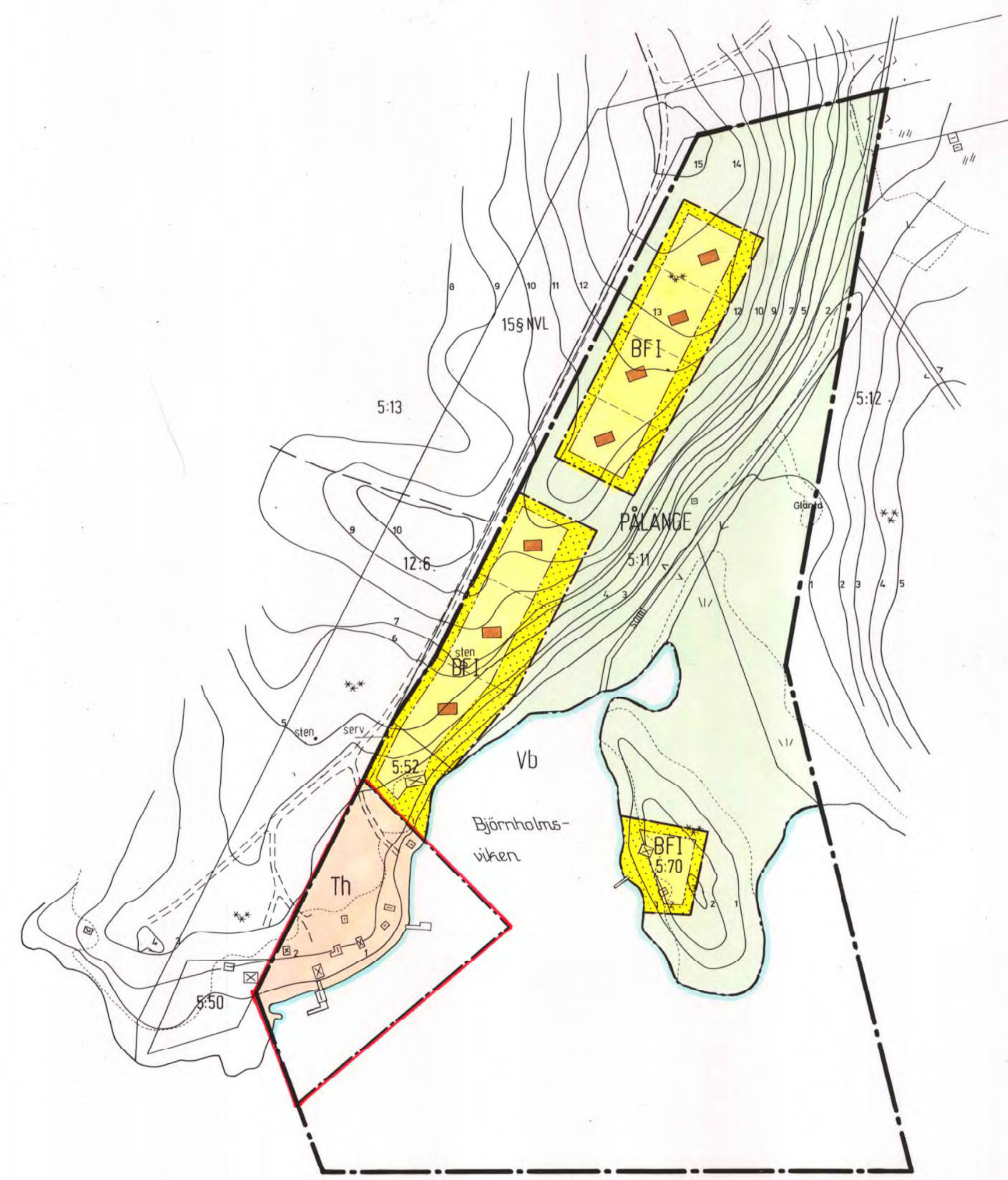
- BYGGNADSPÅNEGRÅNS
- OMRÅDESGRÅNS
- - - - - BESTÅMMELSEGRÅNS
- - - - - GRÅNSLINJE EJ AVSEDD ATT FASTSTÅLLAS
- ALLMÅN PLÅTS, PARK E DYL
- BF OMRÅDE FÖR BOSTADSÅNDAMÅL, FRISTÅENDE HUS
- Th OMRÅDE FÖR HÅMNÅNDAMÅL
- Vb VATTENOMRÅDE SOM FÅR ÖVERBYGGAS
- MARK SOM ICKE FÅR BEBYGGAS
- I ANTAL VÅNINGAR
- FÖRESLAGEN BYGGNADSPÅTS

DETTA BYGGNADSPÅNEFÖRSLÅG HÅR
ANTAGITS AV KÖMMUNFULLMÅKTIGE
I KALIX DEN 1/7 1976, § 117
BETYGAR:
BIRGER NYST RÖM
BIRGER NYSTRÖM
KÖMMUNFULLMÅKTIGES SEKR

Dnr 11.082 - 739-80
År 1981 den 15 maj... fastställt: länstyrelsen i Norrbottens
län denna byggnadsplan på sätt som länstyrelsens
beslut utvisar. Beslutet har vunnit laga kraft.
Lagad den 15 maj 1981.


EVA OLSSON
EVA OLSSON

I länstyrelsens beslut angiv. ca. 11/10



Silknäs-fjärden

SKALA 1:2000



kopier överensstämmer
med originalt betyg
Kalix den 15/5 1981
Gunnar Wikström
Sylvia Wikström

25-P81/30

FÖRSLAG TILL BYGGNADSPÅN FÖR
FRITIDSBEBYGGELSE ÖVER DEL AV FASTIGHETERNA
PÅLÅNGE 5:11, 5:12 MFL
INOM NEDERKALIX SOCKEN KALIX KOMMUN,
NORRBOTTENS LÅN

PLANFÖRSLAGET UPPGJORT PÅ EN AV KALIX LANTMÅTERIDISTRIKT ÅR 1975 UPPRÅTTAD
GRUNDKARTA. FASTIGHETSREDOVISNINGEN AVSER FÖRHÅLLANDENA 1976-02-06
KALIX LANTMÅTERIDISTRIKT 1976

CARL GUSTAF LARSSON
DISTRIKTLANTMÅTARE

BERT STRIDFELT
INGENJÖR

GRUNDKARTEBETECKNINGAR:

- FASTIGHETSGRÅNS
- ÅGOSLAGSGRÅNS
- - - - - VÅG
- - - - - GÅNGSTIG
- - - - - VATTENDRÅG
- ☒ BOSTADSHUS RESP UTHUS
- * * * BARRSKOG
- # # ÅKER
- ∩ ∩ KÅRR, MOSSE, SANKMARK
- § NIVÅKURVOR
- STRANDLINJE
- 5:11 REGISTERNUMMER FÖR FASTIGHET
- PÅLÅNGE TRAKTNAMN
- GRÅNS FÖR FÖRORDNANDE ENLIGT NVL

BYGGNADSPÅNEBETECKNINGAR:

- BYGGNADSPÅNEGRÅNS
- OMRÅDESGRÅNS
- - - - - BESTÄMMESEGRÅNS
- - - - - GRÅNSLINJE EJ AVSEDD ATT FASTSTÅLLAS
- ALLMÅN PLÅTS, PARK E DYL
- BF OMRÅDE FÖR BOSTÅDSÅNDAMÅL, FRISTÅENDE HUS
- Th OMRÅDE FÖR HAMNÅNDAMÅL
- Vb VATTENOMRÅDE SOM FÅR ÖVERBYGGAS
- MARK SOM ICKE FÅR BEBYGGAS
- I ANTAL VÅNINGAR
- FÖRESLAGEN BYGGNADSPÅTS

DETTA BYGGNADSPÅNEFÖRSLÅG HAR
ANTAGITS AV KOMMUNFULLMÅKTIGE
I KALIX DEN 1/7 1976, § 117
BETYGAR:
BIRGER NYSTRÖM
BIRGER NYSTRÖM
KOMMUNFULLMÅKTIGES SEKR

□ Område för vilket förordnande
enl. 115 § byggnadslagen föreslås.

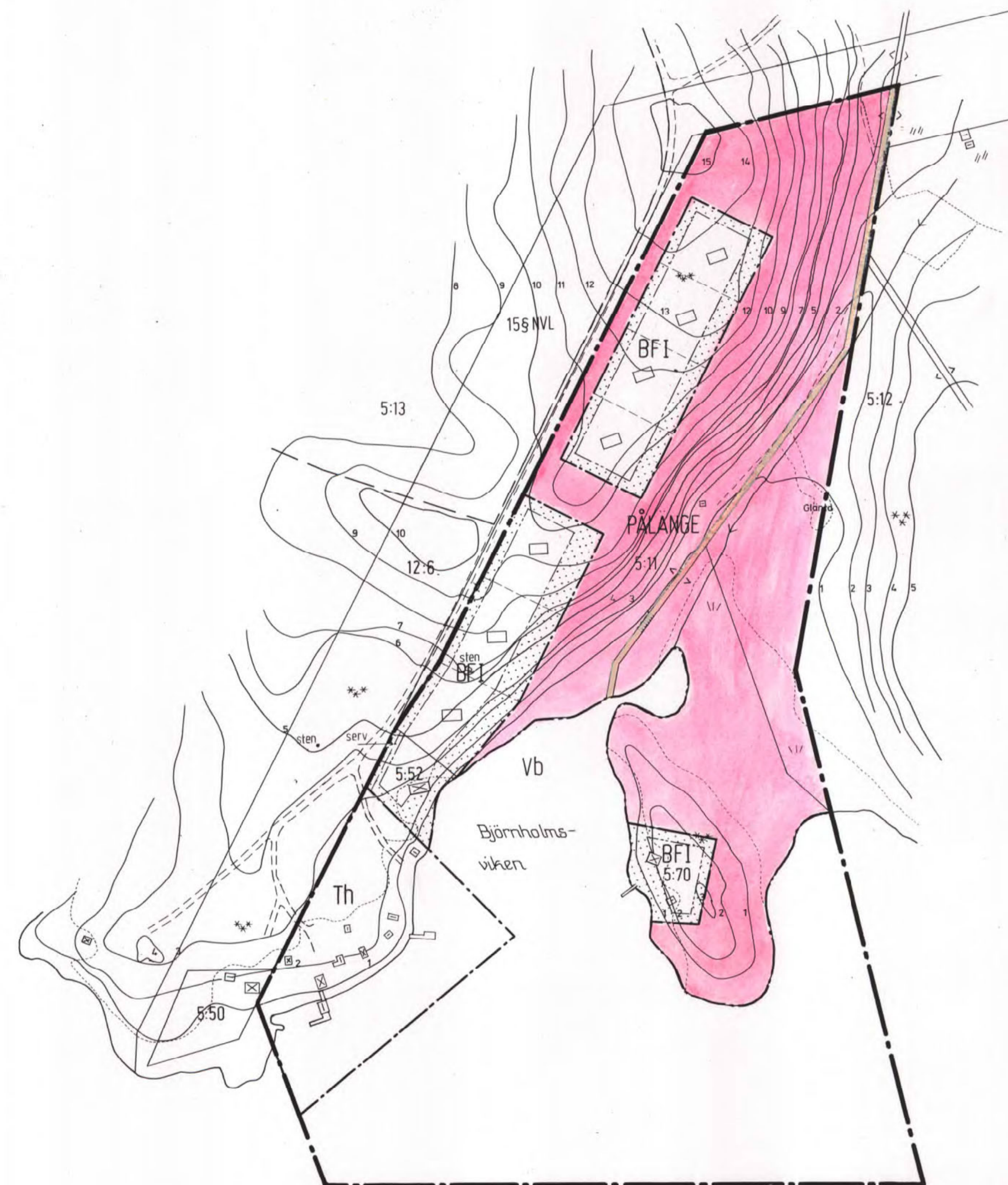
Dnr 11.082-739-80
I tillhör församlingens i Norrbottens län beslut den 15 maj 1981.
ovan angivna ärende, betygat
Luleå den 15 maj 1981.
EVA OLSSON
EVA OLSSON

Kopian överensstämmer
med originalet; betygat
Kalix den 15 maj 1981.
Gunnel Wedgran
Sylvia Wikström

SKALA 1:2000

10 0 20 40 60 80 100 200METER

25-P81/30



Sikanäs-fjärden