

KOPIA



Förslag till
byggnadsplan för
RYSSBÄLT 7⁵ m. fl.
KALIX KOMMUN NORRBOTTENS LÄN

upprättat i maj 1973
Kompletterat i april och augusti 1975
ÖSTERSUND 1975-08-29

Reviderat 1977-03-07

Bertil Månsson
Ingenjör SBR

Bertil Månsson
Ingenjör SBR

BETECKNINGAR

GRUNDKARTAN:

- FASTIGHETSGRÄNS
- STRANDKONTUR
- ~ NIVÅKURVOR
- ⊠ BOSTADS- RESP. UTHUS
- HÖGSPÄNNINGSLEDNING
- 00 FASTIGHETS BETECKNING
- ↘ BÄCK
- BRUNN
- ÄGOSLAGS BEGRÄNSNINGSLINJE

PLANFÖRSLAGET:

A. GRÄNSBETECKNINGAR

- LINJE BELÄGEN TRE (3) METER UTANFÖR DET OMRÅDE SOM FÖRSLAGET AVSER
- GÄLLANDE OMRÅDESGRÄNS AVSEDD ATT BIBEHÅLLAS
- BYGGNADSMARKS- ELLER ANNAN OMRÅDESGRÄNS
- BESTÄMMELSEGRÄNS
- GRÄNS EJ AVSEDD ATT FASTSTÄLLAS
- FÖRESLAGEN TOMTGRÄNS EJ AVSEDD ATT FASTSTÄLLAS

B. OMRÅDESBETECKNINGAR

- VÄG RESP. PARK
- BF OMRÅDE FÖR BOSTADSANDAMÅL, FRISTÄENDE HUS
- Vs VATTENOMRÅDE SAMEÄLLT ÄNDAMÅL
- Uv/Us OMRÅDE FÖR VATTENTÄKT RESP SÖPSTATION
- MARK SOM ICKE FÅR BEBYGGAS
- I ANTAL VÅNINGAR
- +0.0 VÄGHÖJD

DETTA BYGGNADSPANEFÖRSLAG HAR ANTAGITS AV KOMMUNFULLMÄKTIGE I KALIX KOMMUN.

1978-05-11, § 112, BETYGAR:

BIRGER NYSTRÖM
BIRGER NYSTRÖM
KANSLICHEF

Enkel grundkarta över del av fastigheten Ryssbält 7⁵ i Nederkalix kommun, Norrbottens län upprättad år 1966 å läns- lantmäterikontoret och Kalix lantmäteridistrikt

Svante Astermo
lantmätare

Kompletterad 1975-04-30
BERTIL MÅNSSON
Ingenjör Bertil Månsson

Dir. 11.082-1826-78.

År 1979, den 31. maj, fastställde länsstyrelsen i Norrbottens län denna byggnadsplan på sätt som länsstyrelsens beslut utvisar. Beslutet har vunnit laga kraft.

Luleå den 5. juli 1979.


EVA OLSSON
EVA OLSSON

I länsstyrelsens beslut angiv. linje

kopian överensstämmer med original; betygat:
Kalix den 10. 19. 79

G. Widgren
L. Jansson

SKALA 1:2 000



25-P79/36

KOPIA

Förslag till
byggnadsplan för
RYSSBÄLT 7⁵ m. fl.
KALIX KOMMUN NORRBOTTENS LÄN

upprättat i maj 1973
Kompletterat i april och augusti 1975 ÖSTERSUND 1975-08-29
Reviderat 1977-03-07

Bertil Månsson
Ingenjör SBR

Bertil Månsson
Ingenjör SBR

BETECKNINGAR

GRUNDKARTAN:

- FASTIGHETSGRÄNS
- STRANDKONTUR
- NIVÅKURVOR
- BOSTADS- RESP. UTHUS
- HÖGSPÄNNINGSLEDNING
- 00 FASTIGHETS BETECKNING
- BÄCK
- BRUNN
- ÄGOSLAGS BEGRÄNSNINGSLINJE

PLANFÖRSLAGET:

A. GRÄNSBETECKNINGAR

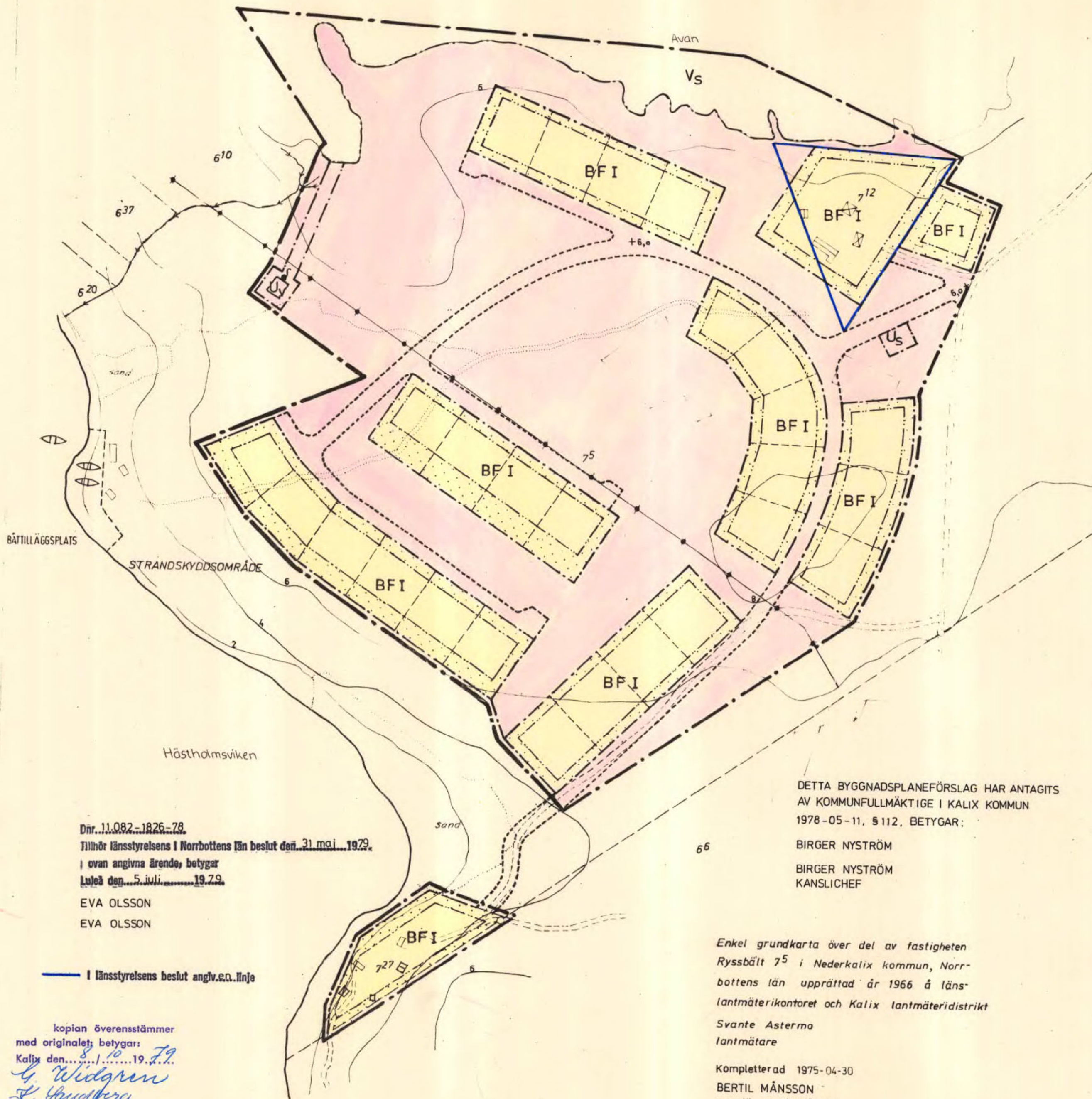
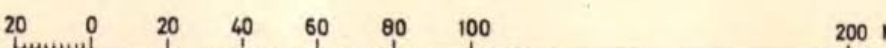
- LINJE BELÄGEN TRE (3) METER UTANFÖR DET OMRÅDE SOM FÖRSLAGET AVSER
- GÄLLANDE OMRÅDESGRÄNS AVSEDD ATT BIBEHÅLLAS
- BYGGNADSMARKS- ELLER ANNAN OMRÅDESGRÄNS
- BESTÄMMELSEGRÄNS
- GRÄNS EJ AVSEDD ATT FASTSTÄLLAS
- FÖRESLAGEN TOMTGRÄNS EJ AVSEDD ATT FASTSTÄLLAS

B. OMRÅDESBETECKNINGAR

- VÄG RESP. PARK
- BF OMRÅDE FÖR BOSTADSÄNDAMÅL, FRISTÅENDE HUS
- Vs VATTENOMRÅDE SAMFÄLLT ÄNDAMÅL
- Uv/Us OMRÅDE FÖR VATTENTÄKT RESP. SÖPSTATION
- MARK SOM ICKE FÅR BEBYGGAS
- I ANTAL VÅNINGAR
- +0.0 VÄGHÖJD

— MARK FÖR GEMENSAMT NYTTJANDE FÖRORDNANDE ENLIGT 113 § BYGGNADSLAGEN

SKALA 1:2 000



DETTA BYGGNADSPANEFÖRSLAG HAR ANTAGITS AV KOMMUNFULLMÄKTIGE I KALIX KOMMUN 1978-05-11, § 112, BETYGAR:

BIRGER NYSTRÖM
BIRGER NYSTRÖM
KANSLICHEF

66

Enkel grundkarta över del av fastigheten Ryssbält 7⁵ i Nederkalix kommun, Norrbottens län upprättad år 1966 å länslantmäterikontoret och Kalix lantmäteridistrikt

Svante Asterma
lantmätare

Kompletterad 1975-04-30
BERTIL MÅNSSON
Ingenjör Bertil Månsson

Dnr. 11.082-1826-78
Tillhör länsstyrelsens i Norrbottens län beslut den 31 maj 1979
i ovan angivna ärende, betygat
Luleå den 5 juli 1979.

EVA OLSSON
EVA OLSSON

I länsstyrelsens beslut angiv. s.d. linje

kopian överensstämmer med originalet; betygat:
Kalix den 8/10/79
L. Widgren
L. Sandberg

25-P79/36