

FÖRSLAG TILL BYGGNADSPÄN FÖR FRITIDSBEBYGGELSE ÖVER RYSSBÄLT 7:11 mfl (Framiudden) INOM KALIX KOMMUN NORRBOTTENS LÄN

Luleå i april 1975
NAB KONSULT
planavdelningen

Esse Fahlman
Esse Fahlman
arkitekt SAR

Claesgöran Olofsson
Claesgöran Olofsson
ingenjör

Grundkarta tillhörande planförslaget upprättad år 1974
av länslantmätare Arne Blomgren.

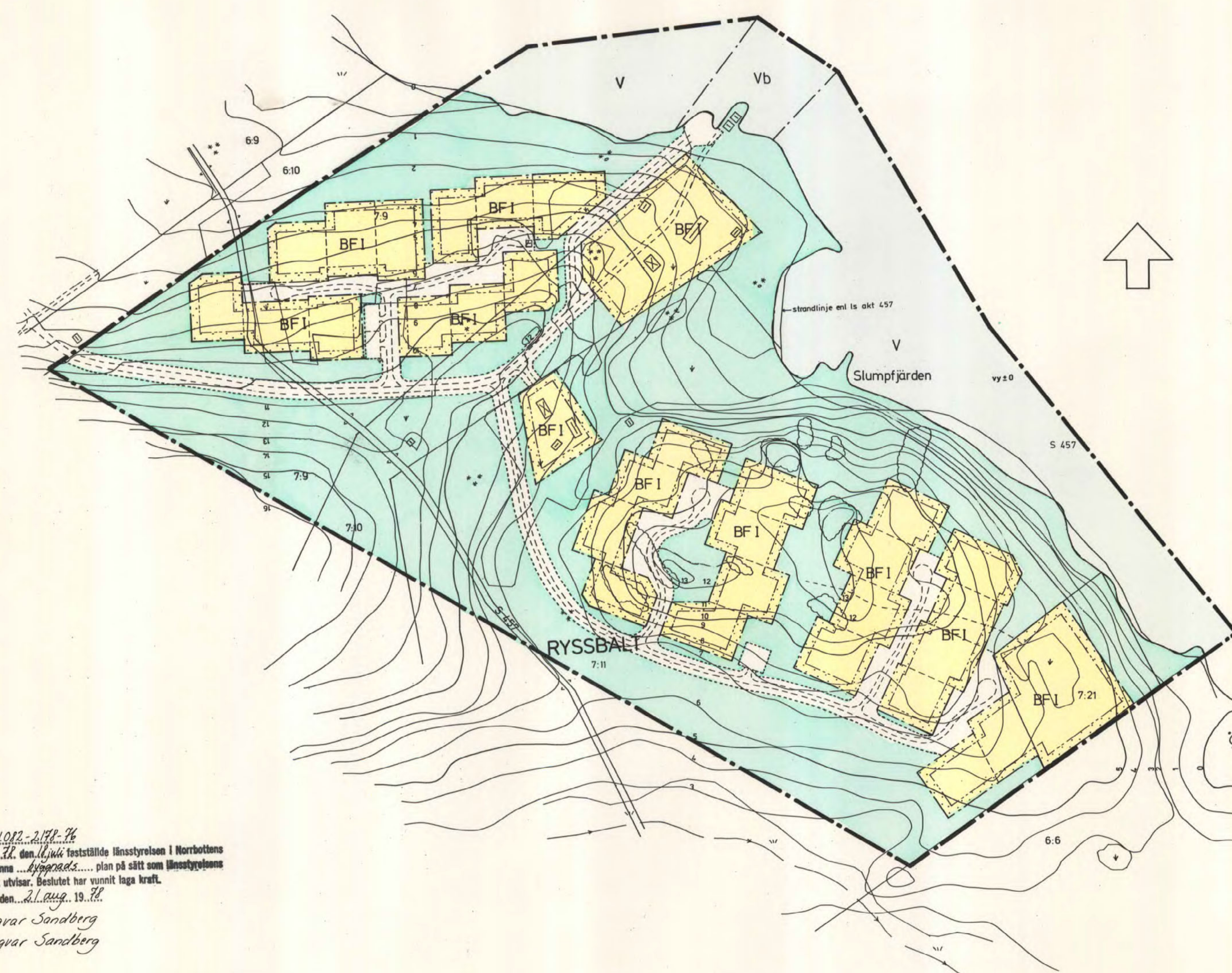
Beteckningar GRUNDKARTA

- Fastighetsgräns
- Bostadshus resp uthus karterad efter takkonturen
- Ågostagsgräns
- Barrskog resp lövskog
- Berg, i dagen
- Kärr, mosse, sankmark
- Väg
- Dike
- Höjdkurvor
- RYSSBÄLT**
- Traktnamn
- Registreringsnummer för fastighet
- 5457
- Samfällighet
- Slumpfjärden**
- Sjö, vattendrag

BYGGNADSPÄNEKARTA

- A. Gränsbeteckningar**
- Byggnadsplanegräns
- Byggnadsmarks- eller annan områdesgräns
- Bestämelsegräns
- Gränslinjer ej avsedda att fastställas
- B. Områdesbeteckningar**
- ALLMÄN PLATS**
- Vägmark
- Park eller plantering
- BYGGNADSMARK**
- BF Område för bostadsändamål, fristående hus
- SPECIALOMRÅDEN**
- V Vattenområde
- Vb Vattenområde som får överbyggas
- C. Övriga beteckningar**
- Mark som icke får bebyggas
- I Antal våningar


Antagen av kommunfullmäktige i Kalix kommun vid
vid sammanträde den 14 november 1975 § 183
betygar
Birger Nyström
Birger Nyström
kanslichef / sekreterare



Drv. 11.022-2178-76
På 19.11.75 den 16 juli fastställda länsstyrelsen i Norrbottens
län denna byggnadsplan på sätt som länsstyrelsens
beslut utvisar. Beslutet har vunnit laga kraft.
Luleå den 21 aug. 1975
Ingvar Sandberg
Ingvar Sandberg

Kopians öktitet med
originalet intygas
Luleå den 1975-01-14
NAB-KONSULT
Birger Nyström

25-P78/62



Byggnads
Kul/Cy

FÖRSLAG TILL BYGGNADSPÄN FÖR FRITIDSBEBYGGELSE ÖVER RYSSBÄLT 7:11 mfl (Framiudden) INOM KALIX KOMMUN NORRBOTTENS LÄN

Luleå i april 1975
NAB KONSULT
planavdelningen

Esse Fahlman
Esse Fahlman
arkitekt SAR

Claesgöran Olofsson
Claesgöran Olofsson
ingenjör

Grundkarta tillhörande planförslaget upprättad år 1974
av länslantmätare Arne Blomgren.

Beteckningar

GRUNDKARTA

- Fastighetsgräns
- Bostadshus resp uthus karterad efter takkulturen
- Ågostagsgräns
- Barrskog resp lövskog
- Berg i dagen
- Kärr, mosse, sankmark
- Väg
- Dike
- Höjdkurvor
- Traktnamn
- 7:21 Registreringsnummer för fastighet
- S 457 Samfällighet
- Slumpfjärden Sjö, vattendrag

BYGGNADSPÄNEKARTA

A. Gränsbeteckningar

- Byggnadsplanegräns
- Byggnadsmarks- eller annan områdesgräns
- Bestämmelsegräns
- Gränslinjer ej avsedda att fastställas

B. Områdesbeteckningar

ALLMÄN PLATS

- Vägmark
- Park eller plantering

BYGGNADSMARK

- BF Område för bostadsändamål, fristående hus

SPECIALOMRÅDEN

- V Vattenområde
- Vb Vattenområde som får överbyggas

C. Övriga beteckningar

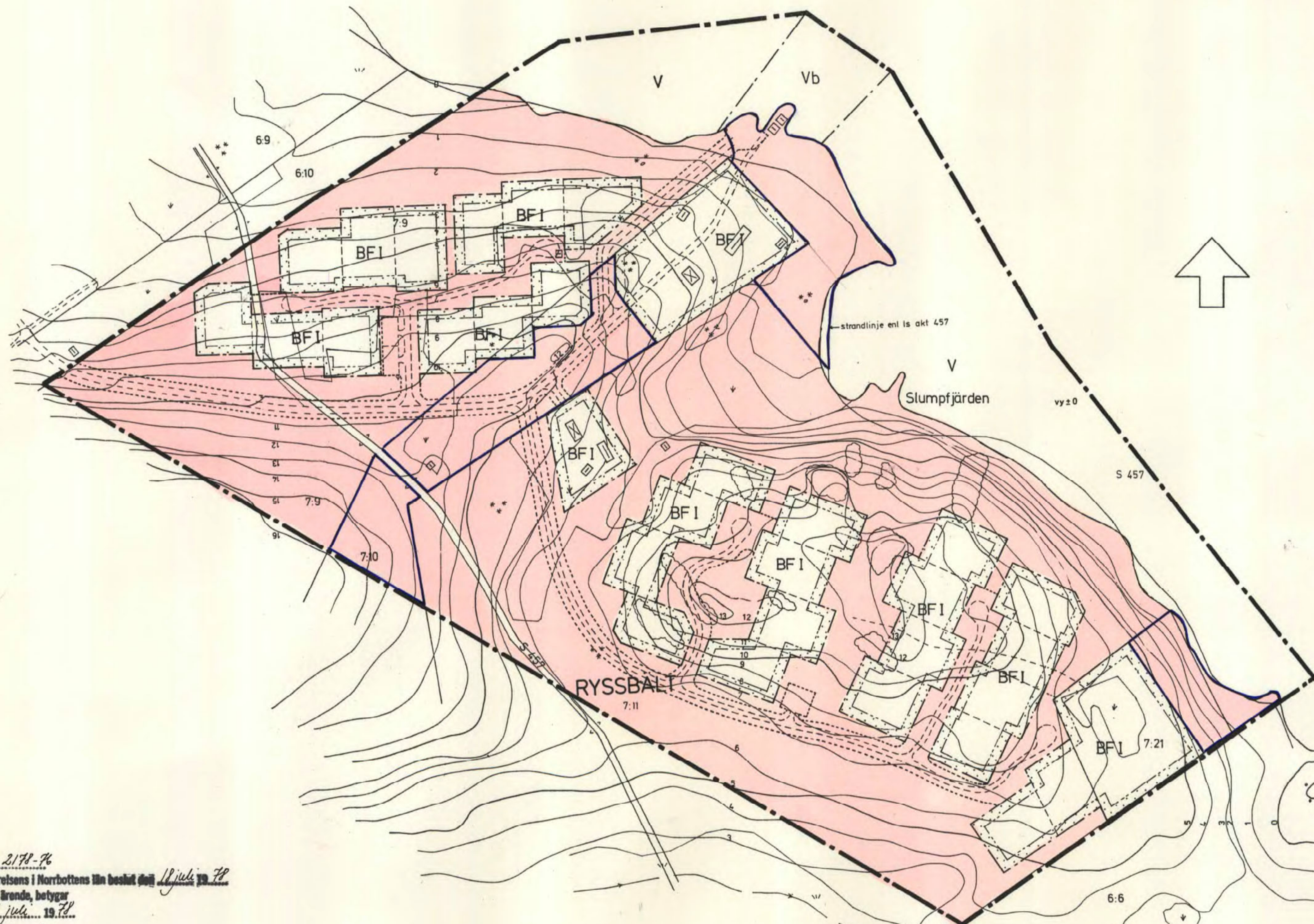
- Mark som icke får bebyggas
- I Antal våningar

Antagen av kommunfullmäktige i Kalix kommun vid
vid sammanträde den 14 november 1975 § 183
betygar

Birger Nyström
Birger Nyström
kanslichef / sekreterare


Område för vilket förordnande
enligt 113 § Byggnadslagen
föreslås.

Kopiera skrevet med
originalen intygas
Luleå den 1975-01-18
NAB-KONSULT
Annika Olofsson



Dir. 11.022-2178-76
Tillhör Hissstyrelsens i Norrbottens län beaktad del
i ovan angivna ärendet, betygat
Luleå den 1975-01-18
Ingvar Sandberg
Togvar Sandberg

1 Hissstyrelsens förslag enligt 113 § Byggnadslagen



25-078/62

Kopierat