

FÖRSLAG TILL BYGGNADSPAN FÖR
FRITIDSBEBYGGELSE ÖVER DEL AV
YTTERSTLANDET (DEL AV
FASTIGHETEN YTTERBYN 18:31 M FL)
INOM NEDERKALIX SOCKEN, KALIX KOMMUN,
NORRBOTTENS LÄN

PLANFÖRSLAGET UPPGJORT PÅ EN AV KALIX LANTMÄTERI-
DISTRIKT ÅR 1974 UPPRÄTTAD GRUNDKARTA
FASTIGHETSREDOVISNINGEN AVSER FÖRHÅLLANDENA 1976-01-30
KALIX LANTMÄTERIDISTRIKT 1976

CARL GUSTAF LARSSON DISTRIKTLANTMÄTARE
BERT STRIDFELT INGENJÖR

GRUNDKARTEBETECKNINGAR:

- — — GRÄNS FÖR FÖRORDNANDEN ENL NVL
- — — FASTIGHETSGRÄNS
- * — — — ÄGOSLAGSGRÄNS
- ☒ BOSTADSHUS RESP UTHUS
- ☐ JORDKÄLLARE
- ☉ BARRSKOG RESP LÖVSKOG
- ⊗ BRUNN
- ~ HÖJDKURVOR
- YTTERBYN TRAKTNAMN
- 18:31 REGISTERNUMMER FÖR FASTIGHET
- s:29 " — SAMFÄLLIGHET

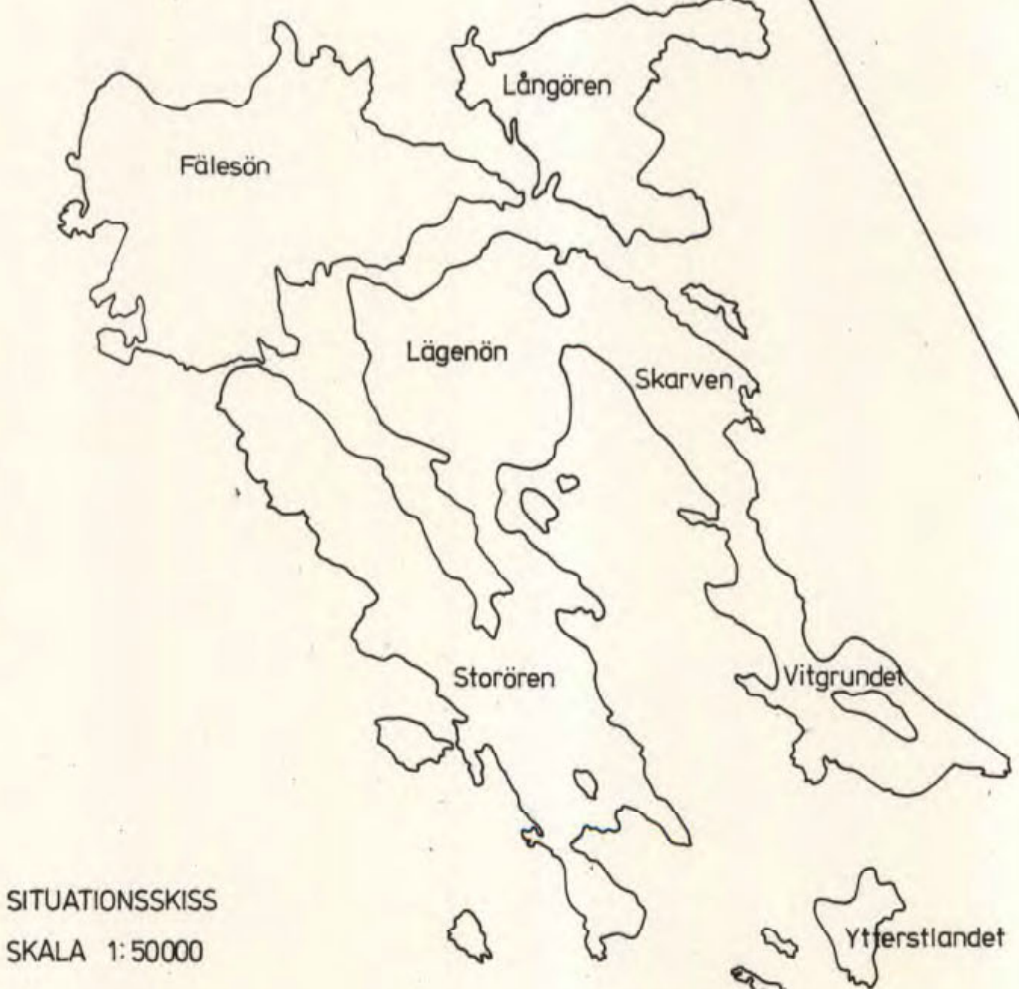
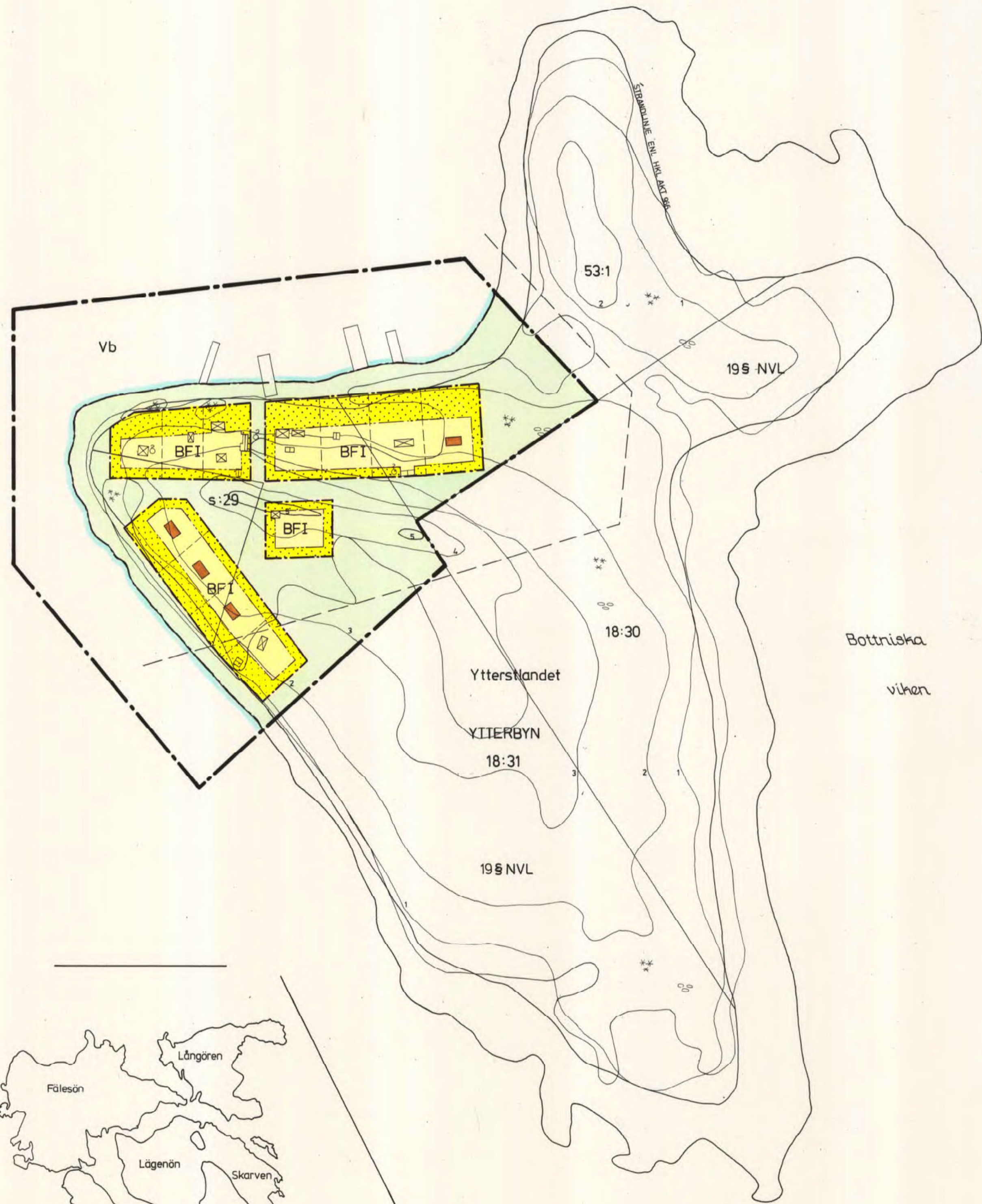
BYGGNADSPLANEBETECKNINGAR:

- — — BYGGNADSPLANEGRÄNS
- — — OMRÅDESGRÄNS
- — — BESTÄMMELSEGRÄNS
- — — GRÄNSLINJE EJ AVSEDD ATT FASTSTÄLLAS
- ALLMÄN PLATS, PARK E DYL
- BF OMRÅDE FÖR BOSTADSÄNDAMÅL, FRISTÅENDE HUS
- Vb VATTENOMRÅDE SOM FÅR ÖVERBYGGAS
- MARK SOM ICKE FÅR BEBYGGAS
- I ANTAL VÅNINGAR
- FÖRESLAGEN BYGGNADSPLOTS


DETTA BYGGNADSPLANEFÖRSLAG HAR
ANTAGITS AV KOMMUNFULLMÄKTIGE I
KALIX DEN 1/10 1976, §144
BETYGAR:
BIRGER NYSTRÖM
BIRGER NYSTRÖM
KOMMUNFULLMÄKTIGES SEKR

Den 11.082-7958-76
År 1977 den 8 aug... fastställt länsstyrelsen i Norrbottens
län denna byggnadsplan på sätt som länsstyrelsens
beslut utvisar. Beslutet har vunnit laga kraft.
Luleå den 12 sept 1977
Eva Olsson
Eva Olsson

Kopier överensstämmer
med originalt betyg
Kalix den 11.10.1977
C. Widgren
C. Larsson



SITUATIONSSKISS
SKALA 1:50000



SKALA 1:2000

25-P77/53

FÖRSLAG TILL BYGGNADSPÅN FÖR
FRITIDSBEBYGGELSE ÖVER DEL AV
YTTERSTLANDET (DEL AV
FASTIGHETEN YTTERBYN 18:31 M FL)
INOM NEDERKALIX SOCKEN, KALIX KOMMUN,
NORRBOTTENS LÄN

PLANFÖRSLAGET UPPGJORT PÅ EN AV KALIX LANTMÄTERI-
DISTRIKT ÅR 1974 UPPRÄTTAD GRUNDKARTA
FASTIGHETSREDOVISNINGEN AVSER FÖRHÅLLANDENA 1976-01-30

KALIX LANTMÄTERIDISTRIKT 1976

CARL GUSTAF LARSSON
DISTRIKTLANTMÄTARE

BERT STRIDFELT
INGENJÖR

GRUNDKARTEBETECKNINGAR:

- GRÄNS FÖR FÖRORDNANDEN ENL NVL
- FASTIGHETSGRÄNS
- *— ÄGOSLAGSGRÄNS
- ☒ BOSTADSHUS RESP UTHUS
- ☐ JORDKÄLLARE
- ☒ BARRSKOG RESP LÖVSKOG
- ☐ BRUNN
- ☐ HÖJDKURVOR
- YTTERBYN TRAKTNAMN
- 18:31 REGISTERNUMMER FÖR FASTIGHET
- s:29 " " SAMFÄLLIGHET

BYGGNADSPÅNEBETECKNINGAR:

- BYGGNADSPÅNEGRÄNS
- OMRÅDESGRÄNS
- BESTÄMMELSEGRÄNS
- GRÄNSLINJE EJ AVSEDD ATT FASTSTÄLLAS
- ☐ ALLMÄN PLATS, PARK E DYL
- ☐ OMRÅDE FÖR BOSTADSÄNDAMÅL, FRISTÅENDE HUS
- ☐ Vb VATTENOMRÅDE SOM FÅR ÖVERBYGGAS
- ☐ MARK SOM ICKE FÅR BEBYGGAS
- I ANTAL VÅNINGAR
- ☐ FÖRESLAGEN BYGGNADSPÅS

DETTA BYGGNADSPÅNEFÖRSLAG HAR
ANTAGITS AV KOMMUNFULLMÄKTIGE I
KALIX DEN 1/10 1976, §144
BETYGAR:
BIRGER NYSTRÖM
BIRGER NYSTRÖM
KOMMUNFULLMÄKTIGES SEKR

☐ Område för vilket förordnande
enl 113 § byggnadslagen föreslås

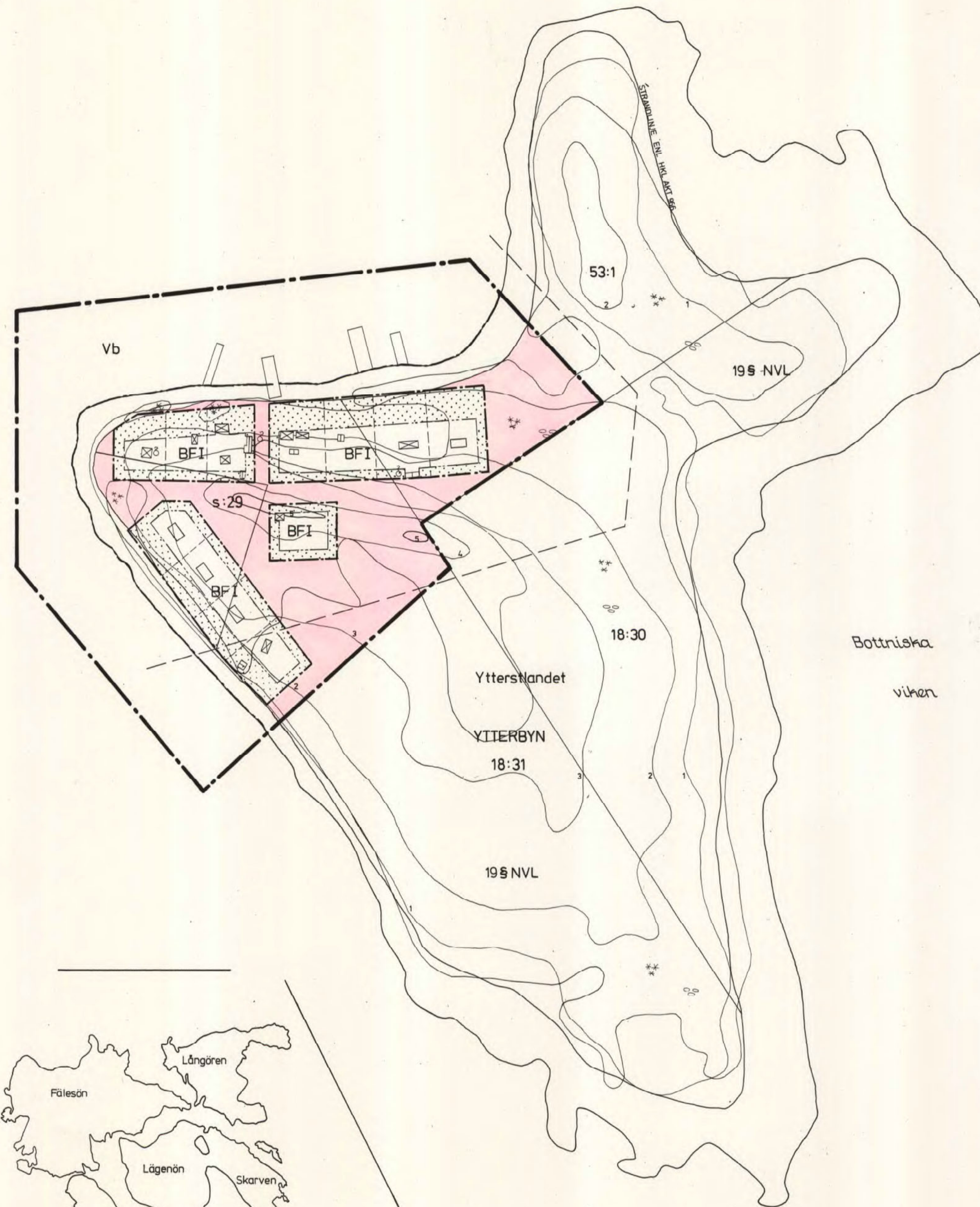
Dnr. 11.082-7958-76
Tillhör länsstyrelsens i Norrbottens län beslut den 8.9.76...19.77.
ovan angivna ärendet betygar
Luleå den 8.9.76...19.77.
Eva Olsson
Eva Olsson

Kopier överensstämmer
med originalt betyg
Kalix den 27.10.1977
G. Widgren
C. Larsson

SKALA 1:2000
10 0 20 40 60 80 100 200METER

25-P77/53

EKK 252 28 (Kalix 2 i) 252 18 (Kalix 1 i)



SITUATIONSSKISS
SKALA 1:50000

