



Dnr. 11.082-7960-76.
 År 1977. den 20 juli. fastställde länsstyrelsen i Norrbottens län denna byggnadsplan på sätt som länsstyrelsens beslut utvisar. Beslutet har vunnit laga kraft.
 Luleå den 20 juli 1977.
 Eva Olsson
 Eva Olsson

DETTA BYGGNADSPANEFÖRSLAG HAR
 ANTAGITS AV KOMMUNFULLMAKTIGE
 I KALIX DEN 1/7 1976, § 89
 BETYGAR:
 BIRGER NYSTRÖM
 BIRGER NYSTRÖM
 KOMMUNFULLMAKTIGES SEKR

FÖRSLAG TILL BYGGNADSPAN FÖR FRITIDSBEBYGGELSE
 ÖVER DEL AV FASTIGHETEN SIKNÄS 5:16 M FL
 INOM TÖRE SOCKEN, KALIX KOMMUN, NORRBOTTENS LÄN

PLANFÖRSLAGET UPPGJORT PÅ EN AV KALIX LANTMÄTERIDISTRIKT ÅR 1975
 UPPRÄTTAD GRUNDKARTA. FASTIGHETSREDOVISNINGEN AVSER FÖRHÅLLANDENA
 1976-02-23

KALIX LANTMÄTERIDISTRIKT 1976

CARL GUSTAF LARSSON
 DISTRIKTLANTMÄTARE

BERT STRIDFELT
 INGENJÖR

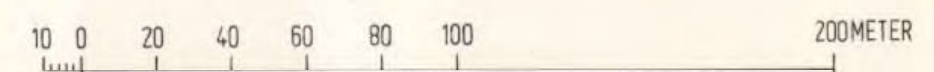
GRUNDKARTEBETECKNINGAR:

- FASTIGHETSGRÄNS
- ☒ BOSTADSHUS RESP UTHUS
- AGOSLAGSGRÄNS
- ** BARRSKOG
- || ÅKER
- /// KÄRR, MOSSE, SANKMARK
- - - VÄG
- - - GÅNGSTIG
- STRÄNDLINJE
- o BRUNN
- ~ HÖJDKURVOR
- SIKNÄS TRAKTNAMN
- 5:16 REGISTERNUMMER FÖR FASTIGHET

BYGGNADSPANEBETECKNINGAR:

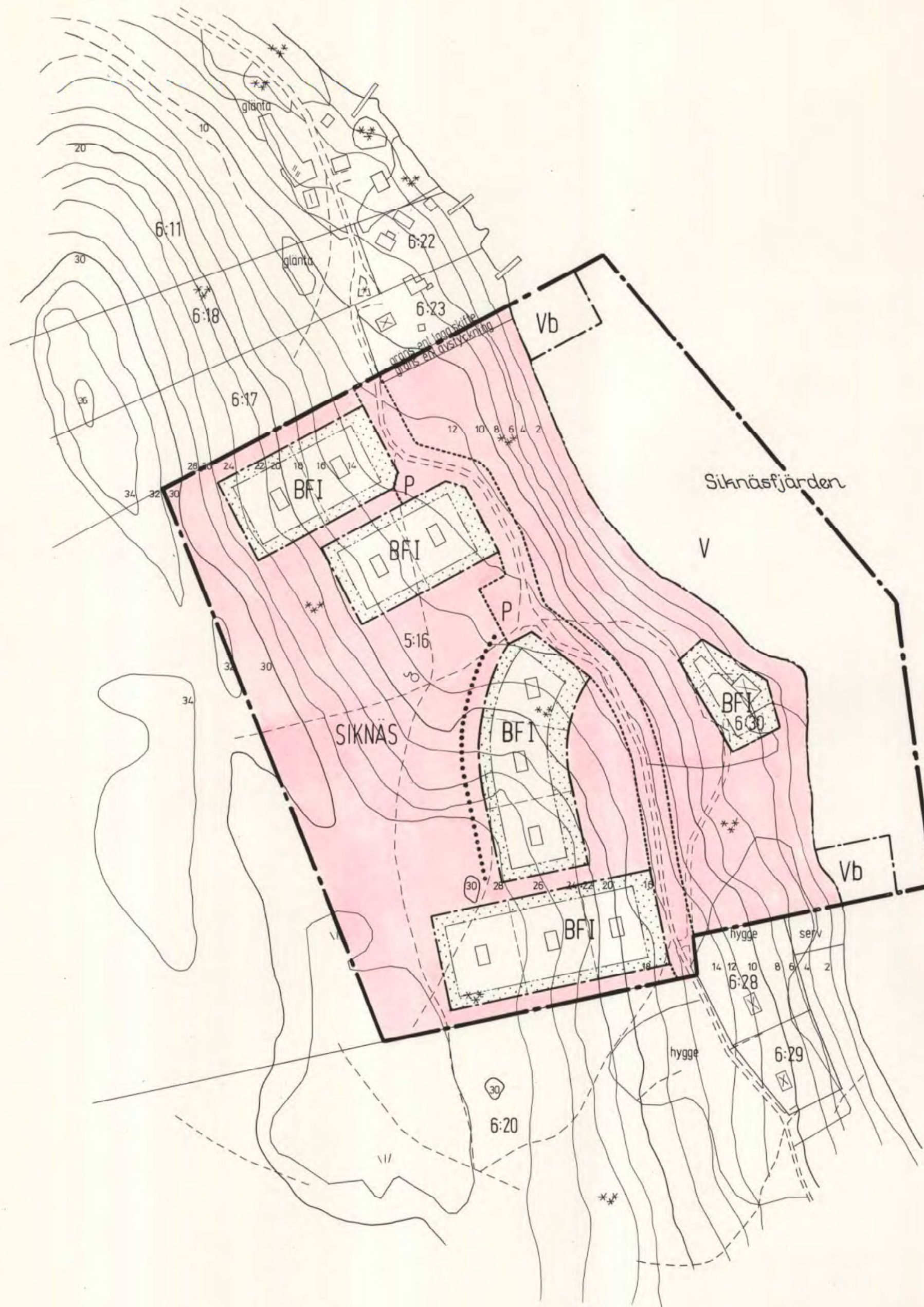
- BYGGNADSPANEGRÄNS
- OMRÅDESGRÄNS
- BESTÄMMELSEGRÄNS
- - - GRÄNSLINJER EJ AVSEDDA ATT FASTSTÄLLAS
- ALLMÄN PLATS, PARK E DYL
- ALLMÄN PLATS, VÄGMARK
- BF OMRÅDE FÖR BOSTADSÄNDAMÅL, FRISTÅENDE HUS
- Vb VATTENOMRÅDE SOM FÅR ÖVERBYGGAS
- V VATTENOMRÅDE
- MARK SOM ICKE FÅR BEBYGGAS
- I ANTAL VÅNINGAR
- - - FÖRESLAGEN GÅNG- ELLER ENKLARE BILVÄG
- FÖRESLAGEN BYGGNADSPLOTS

SKALA 1:2000



25-P77/51

Kopian överensstämmer
 med originalet; betygat
 Kalix den 20 juli 1977
 G. Widgren
 G. Jansson



FÖRSLAG TILL BYGGNADSPÅN FÖR FRITIDSBEBYGGELSE
ÖVER DEL AV FASTIGHETEN SIKNÄS 5:16 M FL
INOM TÖRE SOCKEN, KALIX KOMMUN, NORRBOTTENS LÄN

PLANFÖRSLAGET UPPGJORT PÅ EN AV KALIX LANTMÄTERIDISTRIKT ÅR 1975
UPPRÄTTAD GRUNDKARTA. FASTIGHETSREDOVISNINGEN AVSER FÖRHÅLLANDENA
1976-02-23

KALIX LANTMÄTERIDISTRIKT 1976

CARL GUSTAF LARSSON
DISTRIKTLANTMÄTARE

BERT STRIDFELT
INGENJÖR

GRUNDKARTEBETECKNINGAR:

- FASTIGHETSGRÄNS
- ☒ BOSTADSHUS RESP UTHUS
- *— ÄGOSLAGSGRÄNS
- ** BARRSKOG
- || ÅKER
- /// KARR, MOSSE, SANKMARK
- VÄG
- - - GÅNGSTIG
- STRANDLINJE
- o BRUNN
- 10 8 6 4 2 HÖJDKURVOR
- SIKNÄS TRAKTNAMN
- 5:16 REGISTERNUMMER FÖR FASTIGHET

BYGGNADSPÅNEBETECKNINGAR:

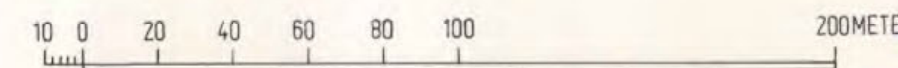
- BYGGNADSPÅNEGRÄNS
- OMRÅDESGRÄNS
- BESTÄMMELESGRÄNS
- - - GRÄNSLINJER EJ AVSEDDA ATT FASTSTÄLLAS
- ALLMÄN PLATS, PARK E DYL
- ALLMÄN PLATS, VÄGMARK
- BF OMRÅDE FÖR BOSTADSÄNDAMÅL, FRISTÅENDE HUS
- Vb VATTENOMRÅDE SOM FÅR ÖVERBYGGAS
- V VATTENOMRÅDE
- MARK SOM ICKE FÅR BEBYGGAS
- I ANTAL VÅNINGAR
- FÖRESLAGEN GÅNG- ELLER ENKLARE BILVÄG
- FÖRESLAGEN BYGGNADSPÅS

□ Område för vilket förordnande
enl 113 § byggnadslagen föreslås

Dnr. 11.082-7960-76
Tillhör länsstyrelsens i Norrbottens län beslut den 20 juli 1977
i ovan angivna ärende; betygat
Luleå den 20 juli 1977.
Eva Olsson
Eva Olsson

DETTA BYGGNADSPÅNEFÖRSLAG HAR
ANTAGITS AV KOMMUNFULLMÄKTIGE
I KALIX DEN 1/7 1976, § 89
BETYGAT:
BIRGER NYSTRÖM
BIRGER NYSTRÖM
KOMMUNFULLMÄKTIGES SEKR

SKALA 1:2000



kopian överensstämmer
med originalet; betygat
Kalix den 20/7 1977
G. Widgren
G. Isaksson

25-P77/51