

FÖRSLAG TILL BYGGNADSPÅN FÖR FRITIDSBEBYGGELSE
ÖVER GÅSÖREN (DEL AV FASTIGHETEN YTTERBYN 89:1 M FL)
INOM KALIX KOMMUN, NORRBOTTENS LÄN

UPPRÄTTAT ÅR 1973 AV KALIX LANTMÄTERIDISTRIKT

CARL GUSTAF LARSSON
DISTRIKTSLANTMÄTARE

BERT STRIDFELT
INGENJÖR

GRUNDKARTEBETECKNINGAR:

- FASTIGHETSGRÄNS
- ☒ BOSTADSHUS RESP UTHUS, NUMERISKT INMÄTTA
- ☒ BOSTADSHUS RESP UTHUS, FOTOGAMMETRISKT INMÄTTA
- ÅGOSLAGSGRÄNS
- * BARRSKOG
- - - GÅNGSTIG
- STRANDLINJE
- 2 NIVÅKURVOR
- YTTERBYN TRAKTNAMN
- 89:1 REGISTERNUMMER FÖR FASTIGHET

BYGGNADSPÅNEBETECKNINGAR:

- BYGGNADSPÅNEGRÄNS
- OMRÅDESGRÄNS
- BESTÄMMELESGRÄNS
- - - GRÄNSLINJE EJ AVSEDD ATT FASTSTÄLLAS
- ALLMÅN PLATS, PARK E DYL
- BF OMRÅDE FÖR BOSTADSÄNDAMÅL, FRISTÄENDE HUS
- Vb VATTENOMRÅDE SOM FÅR ÖVERBYGGAS
- MARK SOM ICKE FÅR BEBYGGAS
- I ANTAL VÅNINGAR
- ☐ FÖRESLAGEN BYGGNADSPÅS

GRUNDKARTAN UPPRÄTTAD PÅ FOTOGAMMETRISK OCH GEODETISK VÄG
ÅR 1973 AV KALIX LANTMÄTERIDISTRIKT.
FASTIGHETSREDOVISNINGEN AVSER FÖRHÅLLANDENA DEN 26.3.1973

CARL GUSTAF LARSSON
CARL GUSTAF LARSSON
DISTRIKTSLANTMÄTARE

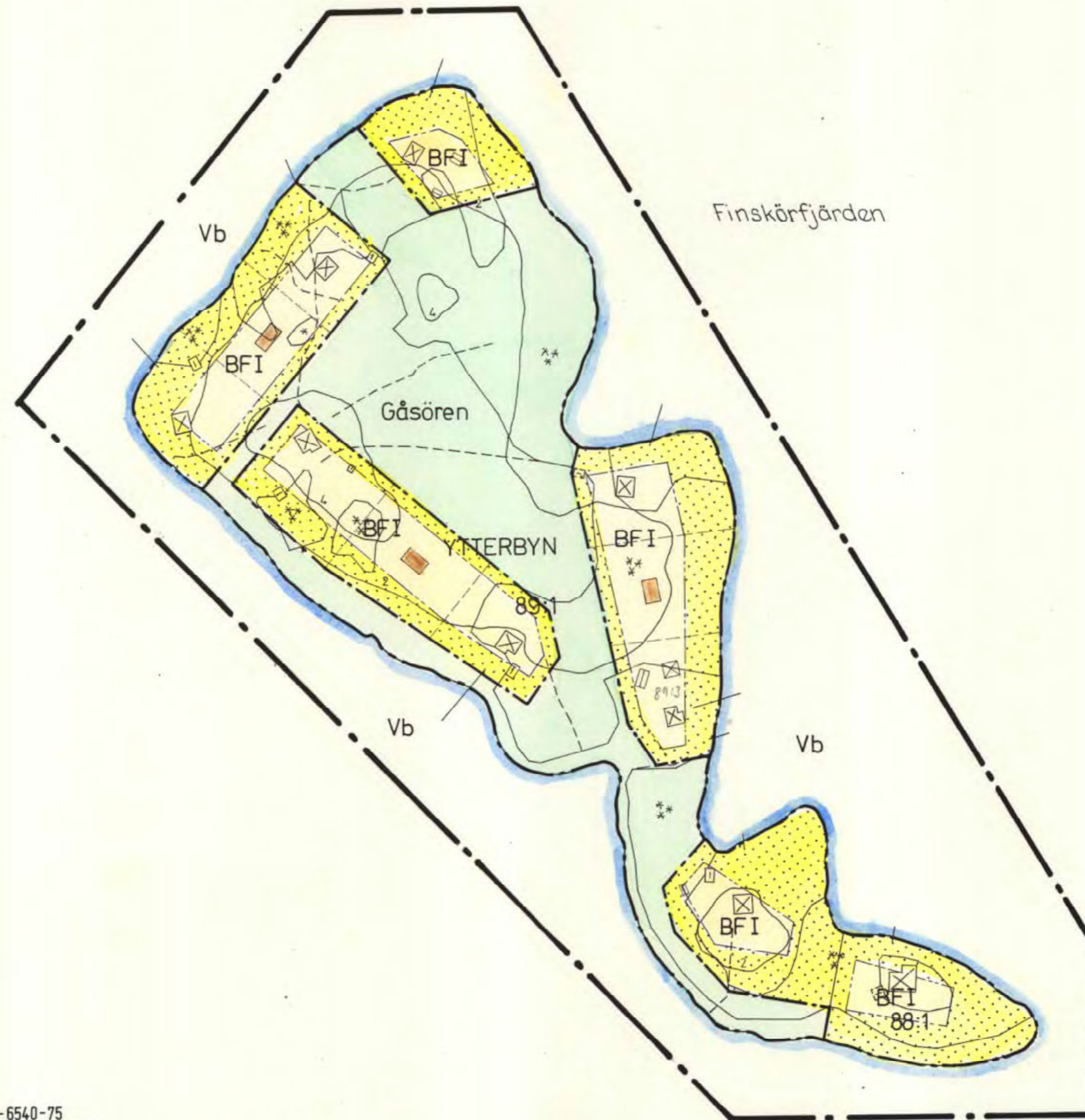

Registrering
Datum
1976-04-02
Införing i fastighetsregistret har verk-
ställt
För fastighetsregistermyndigheten
Gun Engström
Gun Engström

TILLHÖR KOMMUNFULLM I KALIX
KOMMUN PROTOKOLL 1973-09-19
§ 155 BETYGAS
PÅ TJÄNSTENS VÄGNAR:

KALIX KOMMUN
BIRGER NYSTRÖM
BIRGER NYSTRÖM
KANSLICHEF

Dnr 11.082-6540-75
Ar 19.76... den 13 febr... fastställde länsstyrelsen i Norrbottens
län denna byggnads... plan på sätt som länsstyrelsens
beslut utvisar. Beslutet har vunnit laga kraft.
Luleå den 12 mars 1976
Ingvar Sandberg
Ingvar Sandberg

SKALA 1:2000



25-P76/7

kopian överensstämmer
med originalet: betygas
Kalix den 29.1.1976
Sven Ljungqvist
Bert Stridfelt

FÖRSLAG TILL BYGGNADSPÅN FÖR FRITIDSBEBYGGELSE
 ÖVER GÅSÖREN (DEL AV FASTIGHETEN YTTERBYN 89:1 M FL)
 INOM KALIX KOMMUN, NORRBOTTENS LÄN

UPPRÄTTAT ÅR 1973 AV KALIX LANTMÄTERIDISTRIKT

CARL GUSTAF LARSSON
 DISTRIKTLANTMÄTARE

BERT STRIDFELT
 INGENJÖR

GRUNDKARTEBETECKNINGAR:

- FASTIGHETSGRÄNS
- ☒ BOSTADSHUS RESP UTHUS, NUMERISKT INMÄTTA
- ☒ BOSTADSHUS RESP UTHUS, FOTOGRAFMETRISKT INMÄTTA
- ÄGOSLAGSGRÄNS
- * BARRSKOG
- - - GÅNGSTIG
- STRANDLINJE
- 2 — NIVÅKURVOR
- YTTERBYN TRAKTNAMN
- 89:1 REGISTERNUMMER FÖR FASTIGHET

BYGGNADSPÅNEBETECKNINGAR:

- BYGGNADSPÅNEGRÄNS
- OMRÅDEGRÄNS
- BESTÄMMELSEGRÄNS
- - - GRÄNSLINJE EJ AVSEDD ATT FASTSTÄLLAS
- ALLMÄN PLATS, PARK E DYL
- BF OMRÅDE FÖR BOSTADSÄNDAMÅL, FRISTÄENDE HUS
- Vb VATTENOMRÅDE SOM FÅR ÖVERBYGGAS
- MARK SOM ICKE FÅR BEBYGGAS
- I ANTAL VÅNINGAR
- FÖRESLAGEN BYGGNADSPÅS

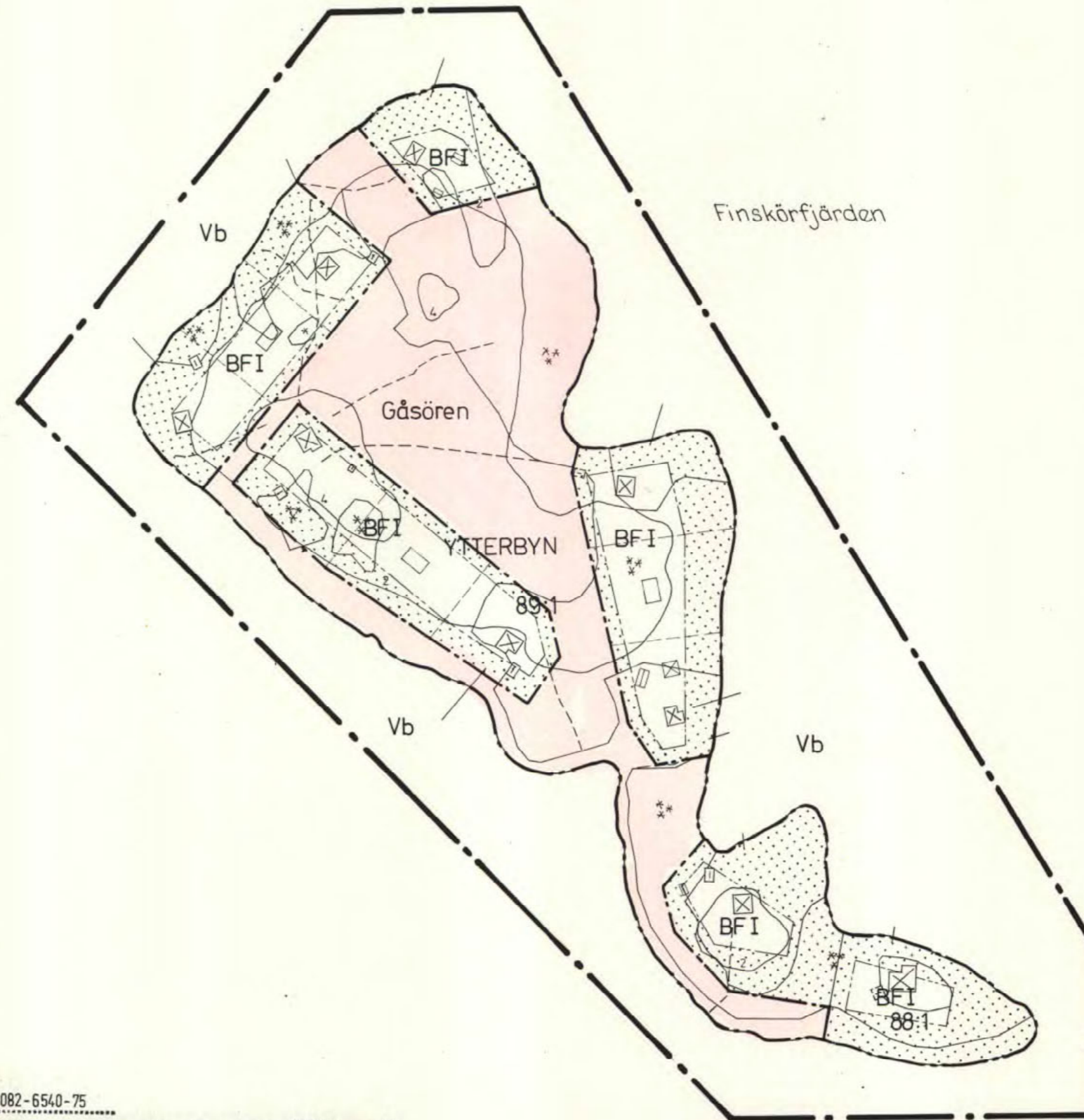

GRUNDKARTAN UPPRÄTTAD PÅ FOTOGRAFMETRISK OCH GEODETISK VÄG
 ÅR 1973 AV KALIX LANTMÄTERIDISTRIKT.
 FASTIGHETSREDOVISNINGEN AVSER FÖRHÅLLANDENA DEN 26.3.1973

CARL GUSTAF LARSSON
 CARL GUSTAF LARSSON
 DISTRIKTLANTMÄTARE

TILLHÖR KOMMUNFULLM. I KALIX
 KOMMUN PROTOKOLL 1973-09-19
 § 155 BETYGAS
 PÅ TJÄNSTENS VÄGNAR:

KALIX KOMMUN
 BIRGER NYSTRÖM
 BIRGER NYSTRÖM
 KANSALICHEF

Dnr 11.082-6540-75
 Tillhör länsstyrelsens i Norrbottens län beslut den 13 febr. 1976
 i ovan angivna ärende, betygar
 Luleå den 13 febr. 1976
 Ingvar Sandberg
 Ingvar Sandberg



25-P76/7

□ Område för vilket förordnande
 enl 113 § byggnadslagen föreslås

kopian överensstämmer
 med originalet: betygar
 Kalix den 29/9/1976
Trene Lmberg
Anders Erik