

FÖRSLAG TILL BYGGNADSPÅN FÖR FRITIDS-  
BEBYGGELSE ÖVER DEL AV FASTIGHETERNA  
PÅLÄNGE 2:93 1:30 OCH 2:49  
INOM KALIX KOMMUN, NORRBOTTENS LÄN  
UPPRÄTTAT ÅR 1973 AV KALIX LANTMÄTERIDISTRIKT

CARL GUSTAF LARSSON  
DISTRIKTLANTMÄTARE

BERT STRIDFELT  
INGENJÖR

GRUNDKARTEBETECKNINGAR:

- FASTIGHETSGRÄNS
- ⊠ BOSTADSHUS RESP UTHUS
- ÅGOSLAGSGRÄNS
- ⊠ BARRSKOG
- ⊠ KÄRR, MOSSE, SANKMARK
- VÄG
- GÅNGSTIG
- STRANDLINJE
- BRUNN, KÄLLA
- NIVÅKURVOR
- PÅLÄNGE TRAKTNAMN
- 2:93 REGISTERNUMMER FÖR FASTIGHET

BYGGNADSPÅNEBETECKNINGAR:

- BYGGNADSPÅNEGRÄNS
- OMRÅDESGRÄNS
- RESTÄMMESEGRÄNS
- GRÄNSLINJER EJ AVSEDDA ATT FASTSTÄLLAS
- ALLMÄN PLATS, VÄGMARK
- ALLMÄN PLATS, PARK E DYL
- BF OMRÅDE FÖR BOSTADSÄNDAMÅL, FRISTÄENDE HUS
- Vb VATTENOMRÅDE SOM FÅR ÖVERBYGGAS
- MARK SOM ICKE FÅR BEBYGGAS
- I ANTAL VÅNINGAR
- FÖRESLAGEN BYGGNADSPÅS

Dir. 11.082.6558-75.....  
År 1976, den 25 mars, fastställdes länsstyrelsen i Norrbottens  
än denna byggnadsplan på sått som länsstyrelsens  
beslut utvisar. Beslutet har varit laga kraft.  
Lagad den 23 mars 1976.  
INGVAR SANDBERG  
INGVAR SANDBERG

Registrering  
Datum  
1976-05-24  
införing i fastighetsregistret har verk-  
ställt  
För fastighetsregistermyndigheten  
BIRGITA ENGLIND  
BIRGITA ENGLIND

25-P76/31

kopian överensstämmer  
med originalet, betygats  
Kalix den 11.11.1976  
Bert Stridfelt




GRUNDKARTAN UPPRÄTTAD PÅ FOTOGRAFMETRISK OCH GEODETISK VÄG  
ÅR 1972 AV KALIX LANTMÄTERIDISTRIKT  
FASTIGHETSREDOVISNINGEN AVSER FÖRHÅLLANDENA DEN 19.4.1973

CARL GUSTAF LARSSON  
CARL GUSTAF LARSSON  
DISTRIKTLANTMÄTARE

TILLHÖR KOMMUNFULLM I KALIX  
KOMMUN PROTOKOLL 1973-09-19  
§156 BETYGAS  
PÅ TJANSTENS VÄGMAR:

KALIX KOMMUN  
BIRGER NYSTRÖM  
KALIXKOMMUNENS  
KAMMAREN





FÖRSLAG TILL BYGGNADSPÄN FÖR FRITIDS-  
BEBYGGELSE ÖVER DEL AV FASTIGHETERNA  
PÅLÄNGE 2:93 1:30 OCH 2:49  
INOM KALIX KOMMUN, NORRBOTTENS LÄN  
UPPRÄTTAT ÅR 1973 AV KALIX LANTMÄTERIDISTRIKT

CARL GUSTAF LARSSON  
DISTRIKTLANTMÄTARE

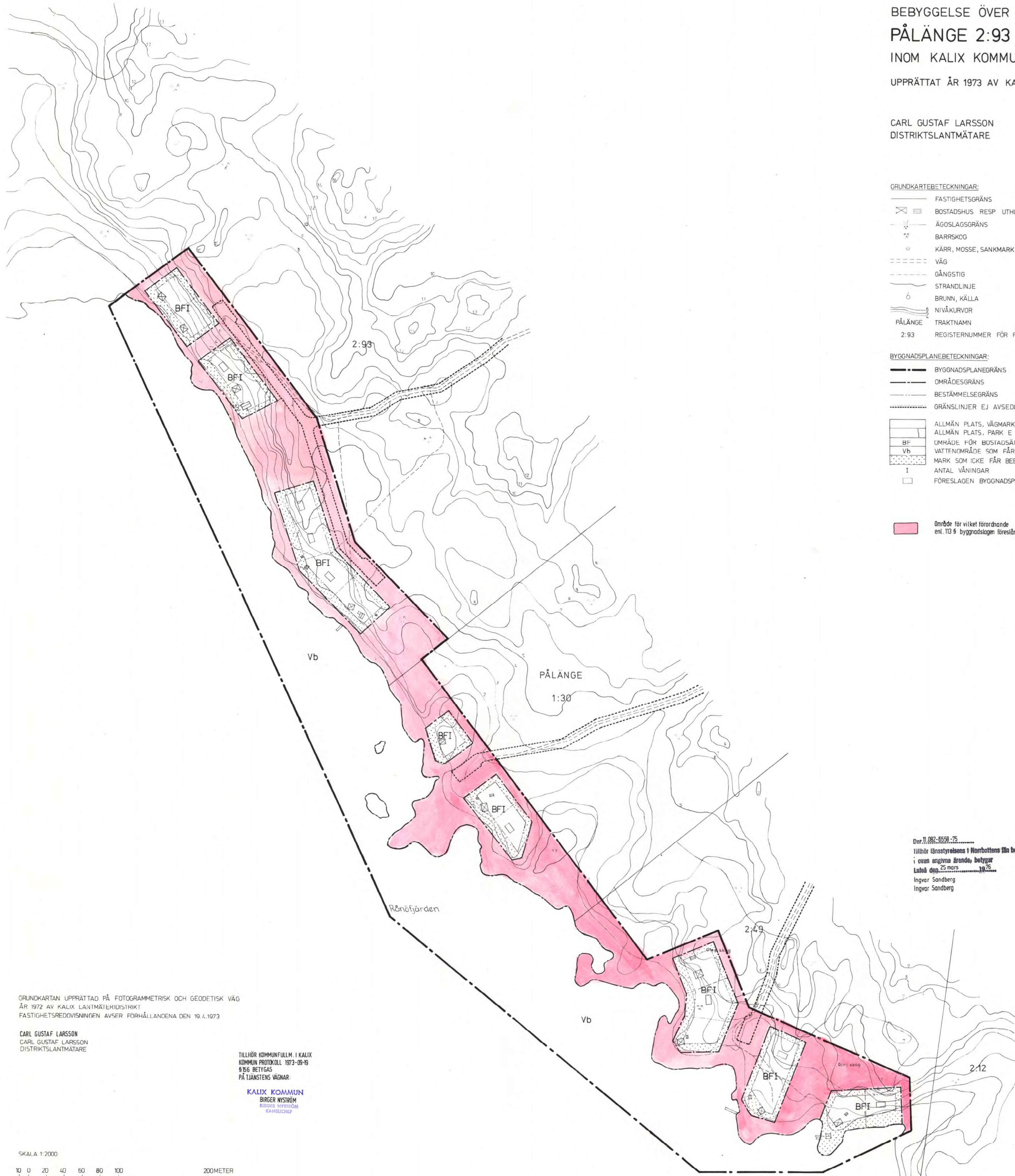
BERT STRIDFELT  
INGENJÖR

GRUNDKÄRTEBETECKNINGAR:

- FASTIGHETSGRÄNS
- ⊠ BOSTADSHUS RESP UTHUS
- ÅGOSLAGSGRÄNS
- ⊠ BARRSKOG
- ⊠ KÄRR, MOSSE, SANKMARK
- VÄG
- GÅNGSTIG
- STRANDLINJE
- ⊠ BRUNN, KÄLLA
- NIVÅKURVOR
- PÅLÄNGE TRAKTNAMN
- 2:93 REGISTERNUMMER FÖR FASTIGHET

BYGGNADSPÄNEBETECKNINGAR:

- BYGGNADSPÄNEGRÄNS
  - OMRÅDESGRÄNS
  - BESTÄMMELSEGRÄNS
  - GRÄNSLINJER EJ AVSEDDA ATT FASTSTÄLLAS
  - ⊠ ALLMÄN PLATS, VÄGMARK
  - ⊠ ALLMÄN PLATS, PARK E DYL
  - ⊠ Bf OMRÅDE FÖR BOSTADSÄNDAMÅL, FRISTÄENDE HUS
  - ⊠ Vb VATTENOMRÅDE SOM FÅR ÖVERBYGGAS
  - ⊠ MARK SOM ICKE FÅR BEBYGGAS
  - ⊠ I ANTAL VÅNINGAR
  - ⊠ FÖRESLAGEN BYGGNADSPÄT
- ⊠ Område för vilket förordhånde  
enl. 113 § byggnadslagen föreslås



Dnr 11.082-6598-75  
I tillhör länsstyrelsens i Norrbottens län beslut den 25 mars 1975.  
i ovan angivna ärenden, bebygg  
Läst den 25 mars 1975.  
Ingvar Sandberg  
Ingvar Sandberg


GRUNDKARTAN UPPRÄTTAD PÅ FOTOGRAFMETRISK OCH GEODETISK VÄG  
ÅR 1972 AV KALIX LANTMÄTERIDISTRIKT  
FASTIGHETSREDOVISNINGEN AVSER FÖRHÅLLANDENA DEN 10.4.1973

CARL GUSTAF LARSSON  
CARL GUSTAF LARSSON  
DISTRIKTLANTMÄTARE

TILLHÖR KOMMUNFULLM. I KALIX  
KOMMUN PROTOKOLL 1973-09-19  
§ 956 BETYGAS  
PÅ TJÄNSTENS VÄGNAR:

KALIX KOMMUN  
BIRGER WISTRÖM  
BIRGER WISTRÖM  
KARLSBORG

SKALA 1:2000



25-P76/31

Kopian överensstämmer  
med originalet: betygat  
Kalix den...1975.  
Ingvar Sandberg  
Ingvar Sandberg