

FÖRSLAG TILL BYGGNADSPÄN FÖR
FRITIDSBEBYGGELSE ÖVER
HAMNHOLMEN
(DEL AV FASTIGHETERNA YTTERBYN 68:1, 86:1 M FL)
INOM KALIX KOMMUN, NORRBOTTENS LÄN
UPPRÄTTAT ÅR 1972 AV KALIX LANTMÄTERIDISTRIKT

CARL GUSTAF LARSSON DISTRIKTLANTMÄTARE
BERT STRIDFELT INGENJÖR

GRUNDKARTEBETECKNINGAR:

- FASTIGHETSGRÄNS
- NIVÅKURVOR
- STRANDLINJE
- ÅGOSLAGSGRÄNS
- BARRSKOG RESP LÖVSKOG
- BOSTADSHUS RESP UTHUS
- YTTERBYN TRAKTNAMN
- 681 FASTIGHETS REGISTERBETECKNING

BYGGNADSPÄNEBETECKNINGAR

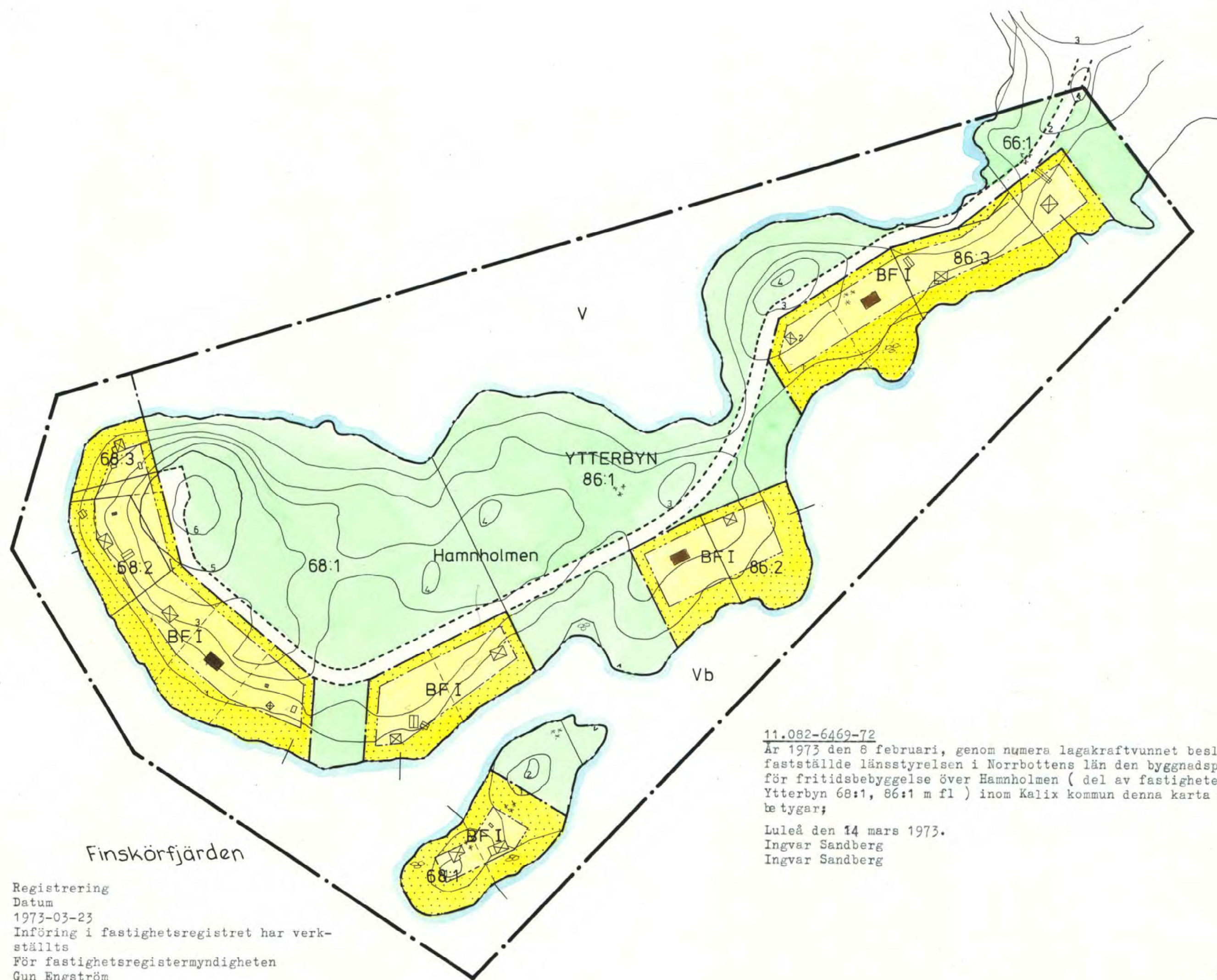
- BYGGNADSPÄNEGRÄNS
- OMRÄDESGRÄNS
- BESTÄMMELSEGRÄNS
- GRÄNSLINJER EJ AVSEDDA ATT FASTSTÄLLAS
- ALLMÄN PLATS PARK EL DYL
- ALLMÄN PLATS, VÄGMARK
- BF OMRÄDE FÖR BOSTADSÄNDAMÅL FRISTÄENDE HUS
- V VATTENOMRÅDE
- Vb VATTENOMRÅDE SOM FÅR ÖVERBYGGAS
- MARK SOM EJ FÅR BEBYGGAS
- FÖRESLAGEN BYGGNADSPÄNS
- I ANTAL VÅNINGAR

GRUNDKARTAN UPPRÄTTAD PÅ FOTOGRAFMETRISK VÄG AV LANTMÄTERIETS
TEKNISKA SEKTION ÅR 1970 SAMT KOMPLETTERAD GENOM MÄTNING PÅ
MARKEN AV KALIX LANTMÄTERIDISTRIKT ÅR 1971
FASTIGHETSINDELNINGEN HÄNFÖR SIG TILL DEN 1. 2. 1972

CARL GUSTAF LARSSON
DISTRIKTLANTMÄTARE


Tillhör Kommunfullmäktige i Kalix
kommun protokoll 30/6 1972, § 161
Betygar,
På tjänstens vägnar:
Birger Nyström
Birger Nyström
Kanslichef

Registrering
Datum
1973-03-23
Införing i fastighetsregistret har verk-
ställt
För fastighetsregistermyndigheten
Gunn Engström
Gunn Engström



11.082-6469-72
År 1973 den 8 februari, genom numera lagakraftvunnet beslut,
fastställde länsstyrelsen i Norrbottens län den byggnadsplan
för fritidsbebyggelse över Hamnholmen (del av fastigheten
Ytterbyn 68:1, 86:1 m fl) inom Kalix kommun denna karta avser,
te tygar;
Luleå den 14 mars 1973.
Ingvar Sandberg
Ingvar Sandberg

Kopian överensstämmer
med originalet; betygar:
Kalix den... 1973
Gunnar Widgren
Gunnar Jakobson



FÖRSLAG TILL BYGGNADSPÅN FÖR
FRITIDSBEBYGGELSE ÖVER
HAMNHOLMEN
(DEL AV FASTIGHETERNA YTTERBYN 68:1, 86:1 MFL)
INOM KALIX KOMMUN, NORRBOTTENS LÄN
UPPRÄTTAT ÅR 1972 AV KALIX LANTMÄTERIDISTRIKT

CARL GUSTAF LARSSON DISTRIKTLANTMÄTARE
BERT STRIDFELT INGENJÖR

GRUNDKARTEBETECKNINGAR

- FASTIGHETSGRÄNS
- NIVÅKURVOR
- STRANDLINJE
- ÄGOSLAGSGRÄNS
- BARRSKOG RESP LÖVSKOG
- BOSTADSHUS RESP UTHUS
- YTTERBYN TRAKTNAMN
- 68:1 FASTIGHETS REGISTERBETECKNING

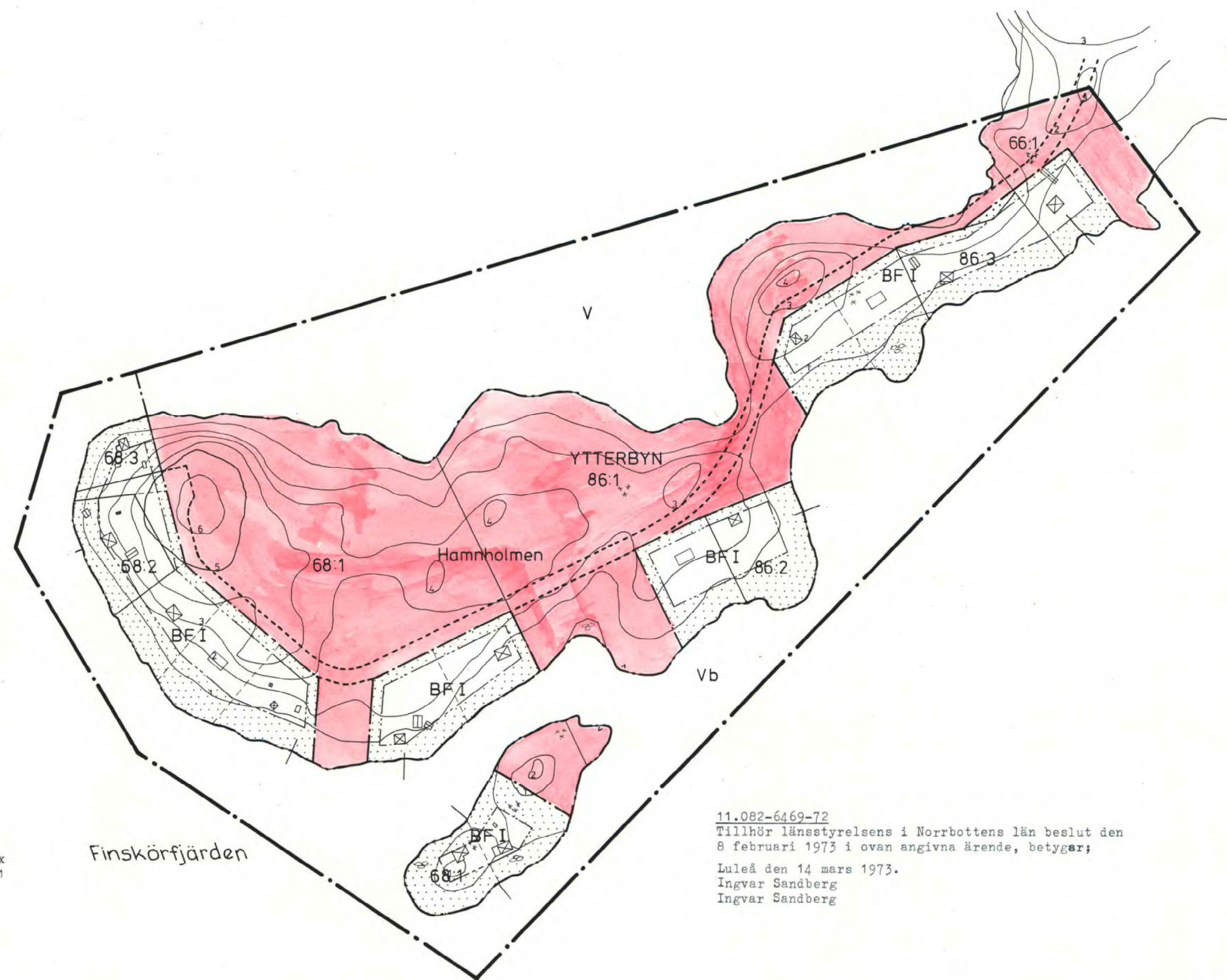
BYGGNADSPÅNEBETECKNINGAR

- BYGGNADSPÅNEGRÄNS
- OMRÅDESGRÄNS
- BESTÄMMELSEGRÄNS
- GRÄNSLINJER EJ AVSEDDA ATT FASTSTÄLLAS
- ALLMÄN PLATS PARK EL DYL
- ALLMÄN PLATS, VÄGMARK
- BF OMRÅDE FÖR BOSTADSÄNDAMÅL FRISTÄENDE HUS
- V VATTENOMRÅDE
- Vb VATTENOMRÅDE SOM FÅR ÖVERBYGGAS
- MARK SOM EJ FÅR BEBYGGAS
- FÖRESLAGEN BYGGNADSPÅS
- I ANTAL VÅNINGAR

GRUNDKARTAN UPPRÄTTAD PÅ FOTOGRAFMETRISK VÄG AV LANTMÄTERIETS
TEKNISKA SEKTION ÅR 1970 SAMT KOMPLETTERAD GENOM MÄTNING PÅ
MARKEN AV KALIX LANTMÄTERIDISTRIKT ÅR 1971
FASTIGHETSINDELNINGEN HÄNFÖR SIG TILL DEN 1. 2. 1972

CARL GUSTAF LARSSON
DISTRIKTLANTMÄTARE

Tillhör Kommunfullmäktige i Kalix
kommun protokoll 30/6 1972, § 161
Betygar,
På tjänstens vägnar:
Birger Nyström
Birger Nyström
Kenslichef



11.082-6469-72
Tillhör länsstyrelsens i Norrbottens län beslut den
8 februari 1973 i ovan angivna ärende, betygar;
Luleå den 14 mars 1973.
Ingvar Sandberg
Ingvar Sandberg

SKALA 1:2000
0 20 40 60 80 100 200 meter

Område för vilket förordnande
enl 113 § byggnadslagen föreslås

Kopian överensstämmer
med originalet; betygar:
Kalix den 14/3/1973
Gunnar Widqvist
Gunnar Jakobson