

KOPIA

FÖRSLAG TILL BYGGNADSPAN FÖR  
FRITIDSBEBYGGELSE ÖVER  
**N:a FÄLESÖN**  
(DEL AV FASTIGHETERNA YTTERBYN 58:1, 76:1,  
LÄGENÖN 1:154, 1:155)  
INOM KALIX KOMMUN, NORRBOTTENS LÄN

UPPRÄTTAT ÅR 1972 AV KALIX LANTMÄTERIDISTRIKT

CARL GUSTAF LARSSON  
DISTRIKTLANTMÄTARE

BERT STRIDFELT  
INGENJÖR

GRUNDKARTEBETECKNINGAR:

- TRAKTGRÄNS
- FASTIGHETSGRÄNS
- ÄGOSLAGSGRÄNS
- NIVÅKURVOR
- NIVÅKURVA, OSÄKER
- STRANDLINJE
- ☒ BOSTADSHUS RESP UTHUS
- GÅNGSTIG
- BARRSKÖG RESP LÖVSKÖG
- RUTNÄTSPUNKT
- POLYGONPUNKT NUMRERAD
- YTTERBYN TRAKTNAMN
- 76:1 FASTIGHETS REGISTERBETECKNING

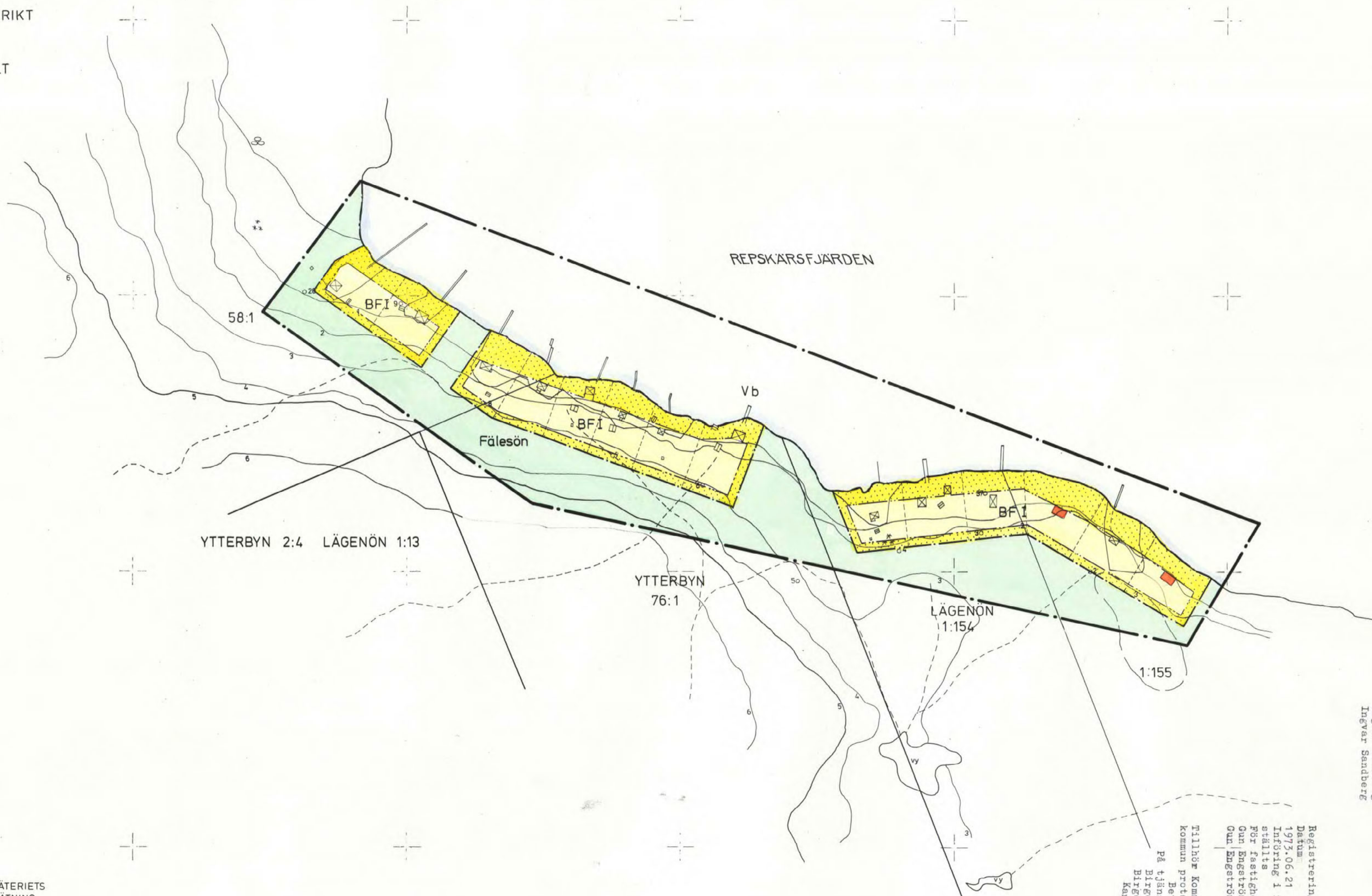
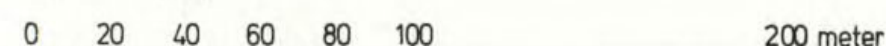
BYGGNADSPLANEBETECKNINGAR:

- BYGGNADSPLANEGRÄNS
- OMRÅDESGRÄNS
- BESTÄMMELSEGRÄNS
- GRÄNSLINJE EJ AVSEDD ATT FASTSTÄLLAS
- ALLMÄN PLATS PARK EL DYLIGT
- BF OMRÅDE FÖR BOSTADSANDAMÅL FRISTÄENDE HUS
- Vb VATTENOMRÅDE SOM FÅR ÖVERBYGGAS
- MARK SOM EJ FÅR BEBYGGAS
- FÖRESLAGEN BYGGNADSPLOTS
- I ANTAL VÅNINGAR

GRUNDKARTAN UPPRÄTTAD PÅ FOTOGRAFMETRISK VÄG AV LANTMÄTERIETS  
TEKNISKA SEKTION ÅR 1970 SAMT KOMPLETTERAD GENOM MÄTNING  
PÅ MARKEN ÅR 1971 AV KALIX LANTMÄTERIDISTRIKT  
FASTIGHETSREDOVISNINGEN HÄNFÖR SIG TILL DEN 1.2.1972

CARL GUSTAF LARSSON  
DISTRIKTLANTMÄTARE

SKALA 1:2 000



Registrering  
Datum 1973-06-21  
Införing i fastighetsregistret har verk-  
sätts  
För fastighetsregistermyndigheten  
Gunn Engeström  
Tillhör Kommunfullmäktige i Kalix  
Kommun protokoll 30/6 1972, § 160  
På tjänstens vägnar:  
Betygat  
Diriger Nyström  
Diriger Nyström  
Kanslistone

kopian överensstämmer  
med originalets betyg  
Kalix den 11/11/1973  
Anneli Westgren  
Karin Ohlstedt

11-082-6448-72  
År 1973 den 8 februari fastställdes i  
Norrbottens län den byggnadsplan för fritidsbebyg-  
gelse över Norra Fälesön (del av fastigheten Ytter-  
byn 58:1, 76:1 och Lägenön 1:154 och 1:155) i Kalix  
kommun denna karta avser. Enligt 150 § 1 byggnadslagen  
får karten ej föres mot beslutet varför det samma  
omedelbart vunnit laga kraft; betygar  
Luleå som ovan  
Ingvar Sandberg  
Ingvar Sandberg

Ek k 252 37 (KALIX 3h)

25-NKX-4749

Y=2300



KOPIA

# FÖRSLAG TILL BYGGNADSPÅN FÖR FRITIDSBEBYGGELSE ÖVER

## N:α FÄLESÖN

(DEL AV FASTIGHETERNA YTTERBYN 58:1, 76:1, LÄGENÖN 1:154, 1:155)  
INOM KALIX KOMMUN, NORRBOTTENS LÄN

UPPRÄTTAT ÅR 1972 AV KALIX LANTMÄTERIDISTRIKT

CARL GUSTAF LARSSON  
DISTRIKTLANTMÄTARE

BERT STRIDFELT  
INGENJÖR

### GRUNDKARTEBETECKNINGAR:

- TRAKTGRÄNS
- FASTIGHETSGRÄNS
- ÄGOSLAGSGRÄNS
- NIVÅKURVOR
- NIVÅKURVA, OSÄKER
- STRANDLINJE
- ▣ BOSTADSHUS RESP UTHUS
- - - GÅNGSTIG
- \* \* \* BARRSKOG RESP LÖVSKOG
- RUTNÄTSPUNKT
- POLYGONPUNKT NUMRERAD
- YTTERBYN TRAKTNAMN
- 76:1 FASTIGHETS REGISTERBETECKNING

### BYGGNADSPÅNEBETECKNINGAR:

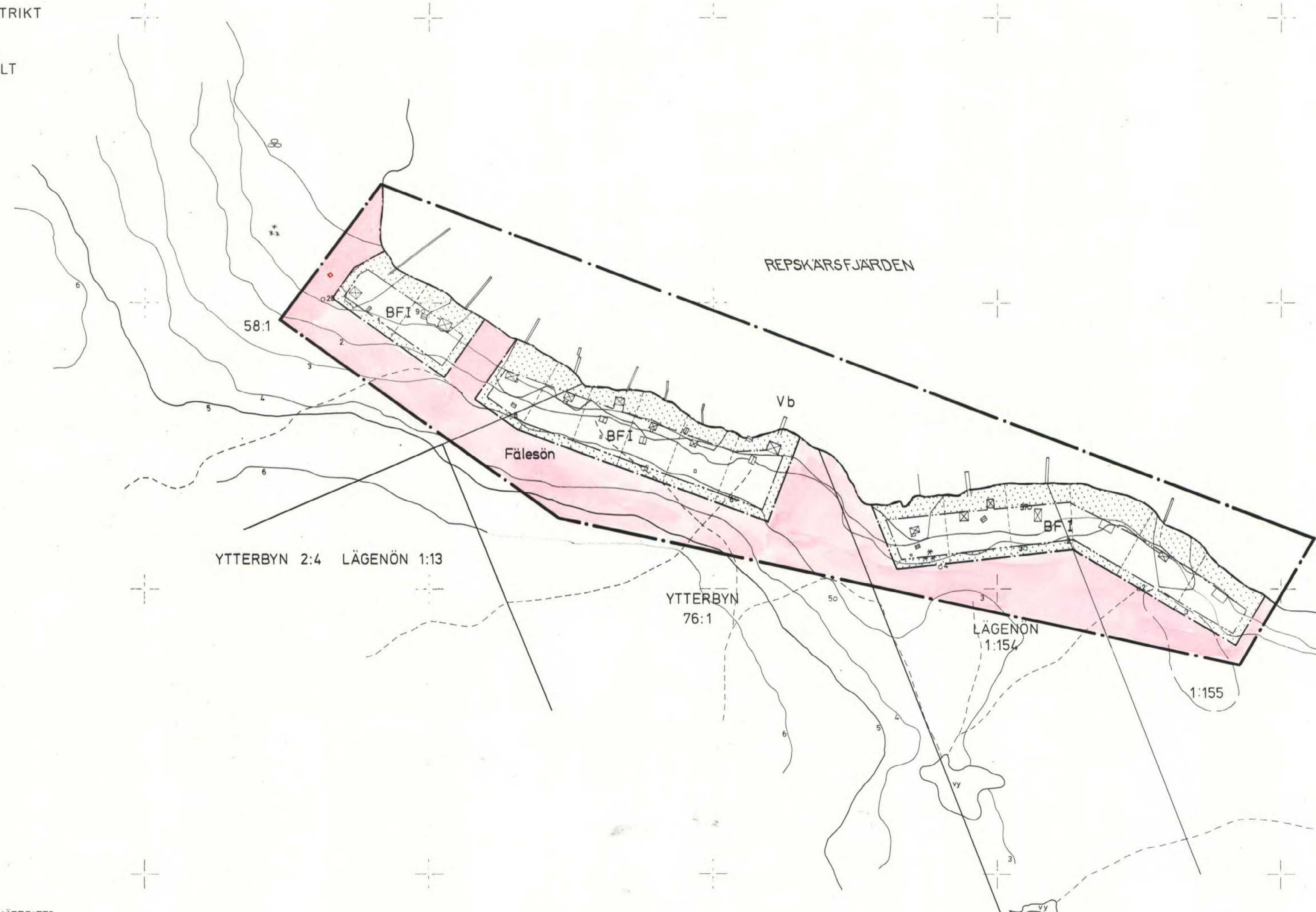
- BYGGNADSPÅNEGRÄNS
- OMRÅDESGRÄNS
- BESTÄMMESEGRÄNS
- - - GRÄNSLINJE EJ AVSEDD ATT FASTSTÄLLAS
- ▣ ALLMÄN PLATS PARK EL DYLGIT
- BF OMRÅDE FÖR BOSTADSÄNDAMÅL FRISTÄENDE HUS
- Vb VATTENOMRÅDE SOM FÅR ÖVERBYGGAS
- ▣ MARK SOM EJ FÅR BEBYGGAS
- ▣ FÖRESLAGEN BYGGNADSPÅS
- I ANTAL VÅNINGAR

GRUNDKARTAN UPPRÄTTAD PÅ FOTOGRAMMETRISK VÄG AV LANTMÄTERIETS  
TEKNISKA SEKTION ÅR 1970 SAMT KOMPLETTERAD GENOM MÄTNING  
PÅ MARKEN ÅR 1971 AV KALIX LANTMÄTERIDISTRIKT  
FASTIGHETSREDOVISNINGEN HANFÖR SIG TILL DEN 1.2.1972

CARL GUSTAF LARSSON  
DISTRIKTLANTMÄTARE

SKALA 1:2 000

0 20 40 60 80 100 200 meter



Område för vilket förordnande enl 113§ byggnadslagen föreslås

kopian överensstämmer  
med originalen betygas  
Kalix den... 1973  
*Göran Widgren*  
*Floris Ohlsson*

11.082-448-72  
Tillhör Inområdestillsynens i Norrbottens län beslut  
1971-02-08 i ovan angivet ärendes betyg  
Ingvar Sandberg  
Ingvar Sandberg

Tillhör Kommunfullmäktige i Kalix  
Kommun protokoll 30/6 1972, § 160  
Betygas  
Rå tjänstens vägnar  
Björger Nyström  
Björger Nyström  
Kanslistens

Ek k 252 37 (KALIX 3h)

25-NKX-4749