

FÖRSLAG TILL BYGGNADSPÄN FÖR
FRITIDSBEBYGGELSE ÖVER
KUNUSKÄRET
(DEL AV FASTIGHETERNA YTTERBYN 3:50,
3:5, 97:1 OCH 98:2)
INOM KALIX KOMMUN, NORRBOTTENS LÄN
UPPRÄTTAT ÅR 1972 AV KALIX LANTMÄTERIDISTRIKT

CARL GUSTAF LARSSON
DISTRIKTLANTMÄTARE

BERT STRIDFELT
INGENJÖR

GRUNDKARTEBETECKNINGAR:

- FASTIGHETSGRÄNS
- ÄGOSLAGSGRÄNS
- NIVÅKURVOR
- NIVÅKURVA, OSÄKER
- STRANDLINJE
- ☒ BOSTADSHUS RESP UTHUS
- - - GÅNGSTIG
- ☉ LÖVSKOG
- ☼ BARRSKOG
- YTTERBYN TRAKTNAMN
- 3:50 FASTIGHETS REGISTERBETECKNING


BYGGNADSPÄNEBETECKNINGAR:

- BYGGNADSPÄNEGRÄNS
- OMRÅDESGRÄNS
- BESTÄMMELSEGRÄNS
- - - GRÄNSLINJE EJ AVSEDD ATT FASTSTÄLLAS
- ALLMÄN PLATS PARK EL DYL
- BF OMRÅDE FÖR BOSTADSÄNDAMÅL, FRISTÄENDE HUS
- Vb VATTENOMRÅDE SOM FÅR ÖVERBYGGAS
- MARK SOM EJ FÅR BEBYGGAS
- ☐ FÖRESLAGEN BYGGNADSPÄNSPLATS
- I ANTAL VÅNINGAR

GRUNDKARTAN UPPRÄTTAD PÅ FOTOGRAFFMETRISK VÄG AV LANTMÄTERIETS
TEKNISKA SEKTION ÅR 1970 SAMT KOMPLETTERAD GENOM MÄTNING
PÅ MARKEN ÅR 1971 AV KALIX LANTMÄTERIDISTRIKT
FASTIGHETSINDELNINGEN HÄNFÖR SIG TILL DEN 1.2.1972

CARL GUSTAF LARSSON
DISTRIKTLANTMÄTARE

SKALA 1:2000



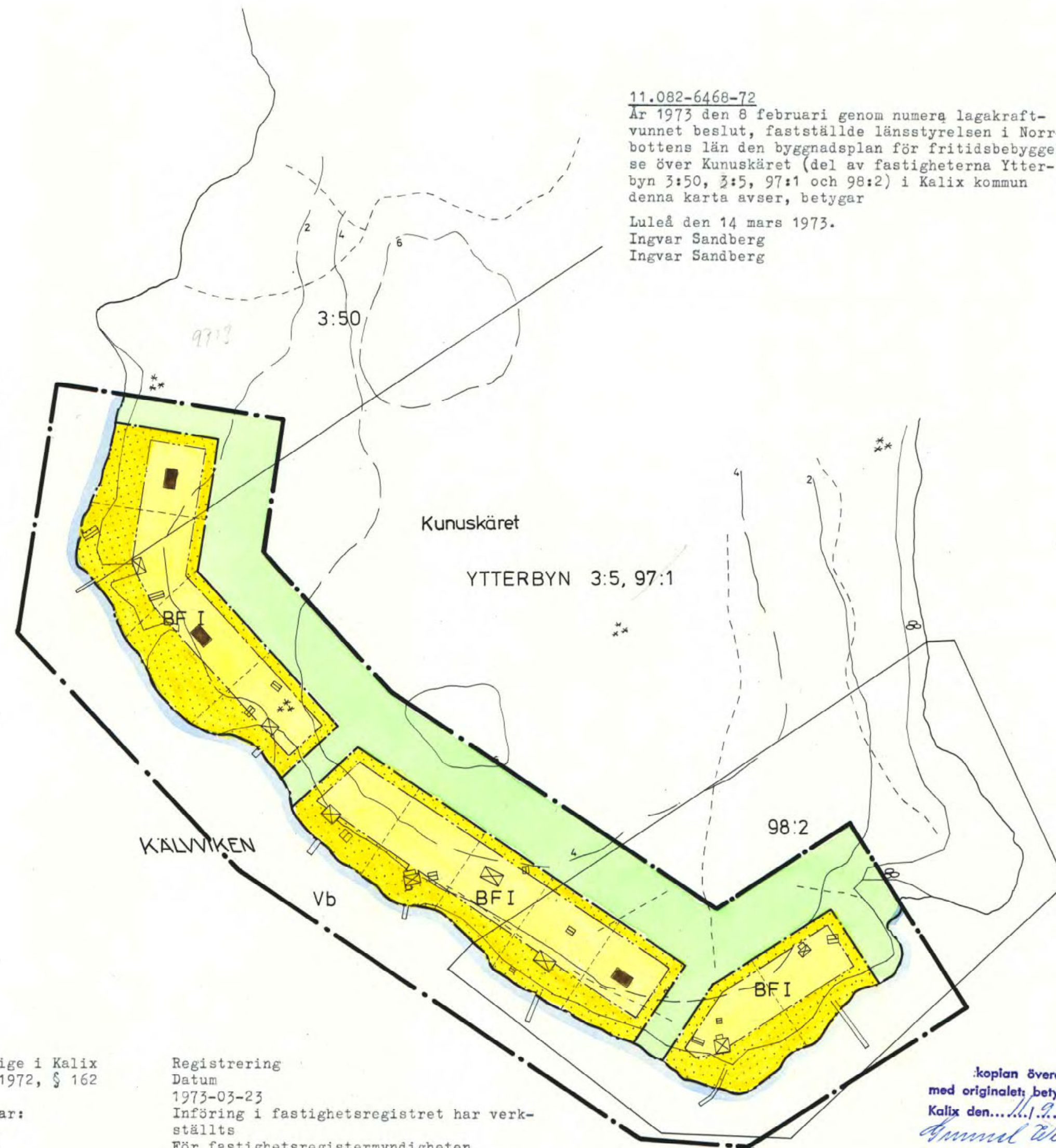
Tillhör Kommunfullmäktige i Kalix
kommun protokoll 30/6 1972, § 162
Betygar,
På tjänstens vägar:
Birger Nyström
Birger Nyström
Kanslichef

Registrering
Datum
1973-03-23
Införing i fastighetsregistret har verk-
ställt
För fastighetsregistermyndigheten
Gun Engström
Gun Engström

11.082-6468-72

År 1973 den 8 februari genom numera lagkraft-
vunnet beslut, fastställde länsstyrelsen i Norr-
bottens län den byggnadsplan för fritidsbebyggel-
se över Kunuskäret (del av fastigheterna Ytter-
byn 3:50, 3:5, 97:1 och 98:2) i Kalix kommun
denna karta avser, betygar

Luleå den 14 mars 1973.
Ingvar Sandberg
Ingvar Sandberg



Kopian överensstämmer
med originalet; betygar
Kalix den... 11. 3. 1973...
Årminna Widgren
Gunvor Jakobson

Ek k 25227 (KALIX 2h)

FÖRSLAG TILL BYGGNADSPÅN FÖR
FRITIDSBEBYGGELSE ÖVER
KUNUSKÄRET
(DEL AV FASTIGHETERNA YTTERBYN 3:50,
3:5, 97:1 OCH 98:2)
INOM KALIX KOMMUN, NORRBOTTENS LÄN
UPPRÄTTAT ÅR 1972 AV KALIX LANTMÄTERIDISTRIKT

CARL GUSTAF LARSSON
DISTRIKTSLANTMÄTARE

BERT STRIDFELT
INGENJÖR

GRUNDKARTEBETECKNINGAR:

- FASTIGHETSGRÄNS
- ÄGOSLAGSGRÄNS
- NIVÅKURVOR
- NIVÅKURVA, OSÄKER
- STRANDLINJE
- ☒ BOSTADSHUS RESP UTHUS
- GÅNGSTIG
- ☉ LÖVSKOG
- ☼ BARRSKOG
- YTTERBYN TRAKTNAMN
- 3:50 FASTIGHETS REGISTERBETECKNING

BYGGNADSPÅNEBETECKNINGAR:

- BYGGNADSPÅNEGRÄNS
- OMRÅDESGRÄNS
- BESTÄMMELSEGRÄNS
- GRÄNSLINJE EJ AVSEDD ATT FASTSTÄLLAS
- ☐ ALLMÄN PLATS PARK EL DYL
- BF OMRÅDE FÖR BOSTADSÄNDAMÅL, FRISTÅENDE HUS
- Vb VATTENOMRÅDE SOM FÅR ÖVERBYGGAS
- ☐ MARK SOM EJ FÅR BEBYGGAS
- ☐ FÖRESLAGEN BYGGNADSPÅS
- I ANTAL VÅNINGAR

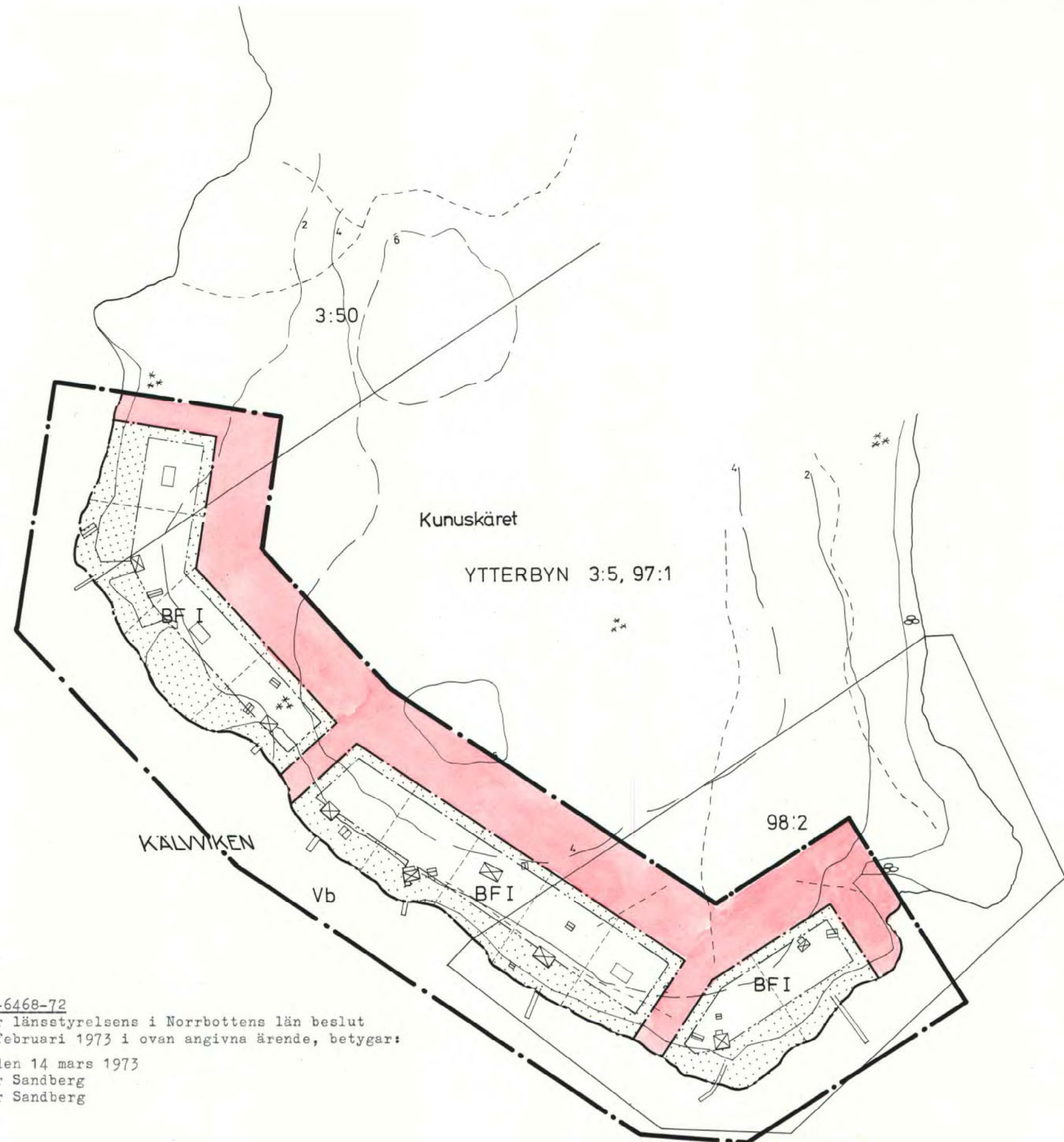
GRUNDKARTAN UPPRÄTTAD PÅ FOTOGRAFMETRISK VÄG AV LANTMÄTERIETS
TEKNISKA SEKTION ÅR 1970 SAMT KOMPLETTERAD GENOM MÄTNING
PÅ MARKEN ÅR 1971 AV KALIX LANTMÄTERIDISTRIKT
FASTIGHETSINDELNINGEN HÄNFÖR SIG TILL DEN 1.2.1972

CARL GUSTAF LARSSON
DISTRIKTSLANTMÄTARE

Tillhör Kommunfullmäktige i Kalix
kommun protokoll 30/6 1972, § 162

Betygar
På tjänstens vägnar
Birger Nyström
Birger Nyström
Kanslichef

SKALA 1:2000



II.082-6468-72

Tillhör länsstyrelsens i Norrbottens län beslut
den 8 februari 1973 i ovan angivna ärende, betygar:

Luleå den 14 mars 1973
Ingvar Sandberg
Ingvar Sandberg

kopian överensstämmer
med originalet; betygar:

Kalix den 11.9.1973
Gunnar Widgren
Quinn Jakobson

Område för vilket förordnande
enl 113 § byggnadslagen föreslås

Ek k 25227 (KALIX 2h)