

K O P I A

Förslag till byggnadsplan
för fritidsbebyggelse å
LILLÖGRUNDET och
BÖRSTSKÄRSGRUNDET
i Kalix kommun,
Norrbottens län

upprättat inom Kalix lantmäteridistrikt
år 1969

Carl Gustaf Larsson
distriktslantmätare

Tillhör Kommunfullmäktige i Kalix
kommun protokoll 25/2 1972, § 8
Betygar,

På tjänstens vägnar:
Birger Nyström
Birger Nyström
Konsulchef

Registrering
Datum
1972-11-17
Införing i fastighetsregistret har
verkställts
För fastighetsregistermyndigheten
Bengt Brändström
Bengt Brändström

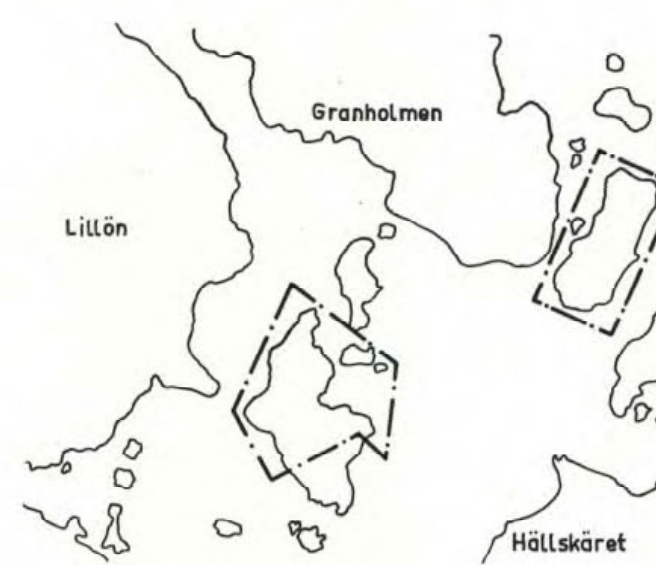
Beteckningar:

- Byggnadsplanegräns
- Områdesgräns
- Bestämmelsegräns
- Illustrationslinje ej avsedd
att fastställas
- Allmän plats, park el. dyl.
- BF Område för fritidsbostadsändamål
- Vb Vattenområde
- Mark som ej får bebyggas
- I Antal våningar

Skala 1:2 000

20 0 100 200 m

Situationskiss skala 1:20 000



11.082-2587-72

År 1972 den 17 augusti genom nusera lagakraftvunnet beslut
fastställde länsstyrelsen i Norrbottens län den byggnads-
plan för fritidsbebyggelse på Lillögrundet och Börstskärs-
grundet, inom Kalix kommun, denna karta avser. Enligt 150 §
byggnadslagen får klagan ej föras mot beslutet, varför det-
samme omedelbart vunnit laga kraft; betygar
Luleå den 2 oktober 1972.

Ingvar Sandberg
Ingvar Sandberg



Grundkartan upprättad på fotogrammetrisk väg
år 1969 av lantmäteriets tekniska sektion, Luleå.
Fastighetsredovisningen hänför sig till den 1.11.1969.

Carl Gustaf Larsson
distriktslantmätare

kopian överensstämmer
med originalen; betygar
Kalix den 11/11/1972.
Gunnar Wikström
Gunnar Jakobson

25-NKX-4670

Ek k Kalix 2h

K O P I A

Förslag till byggnadsplan
för fritidsbebyggelse å
LILLÖGRUNDET och
BÖRSTSKÄRSGRUNDET
i Kalix kommun,
Norrbottens län

upprättat inom Kalix lantmäteridistrikt
år 1969

Carl Gustaf Larsson
distriktslantmätare

Tillhör Kommunfullmäktige i Kalix
Kommun protokoll 25/2 1972, § 8

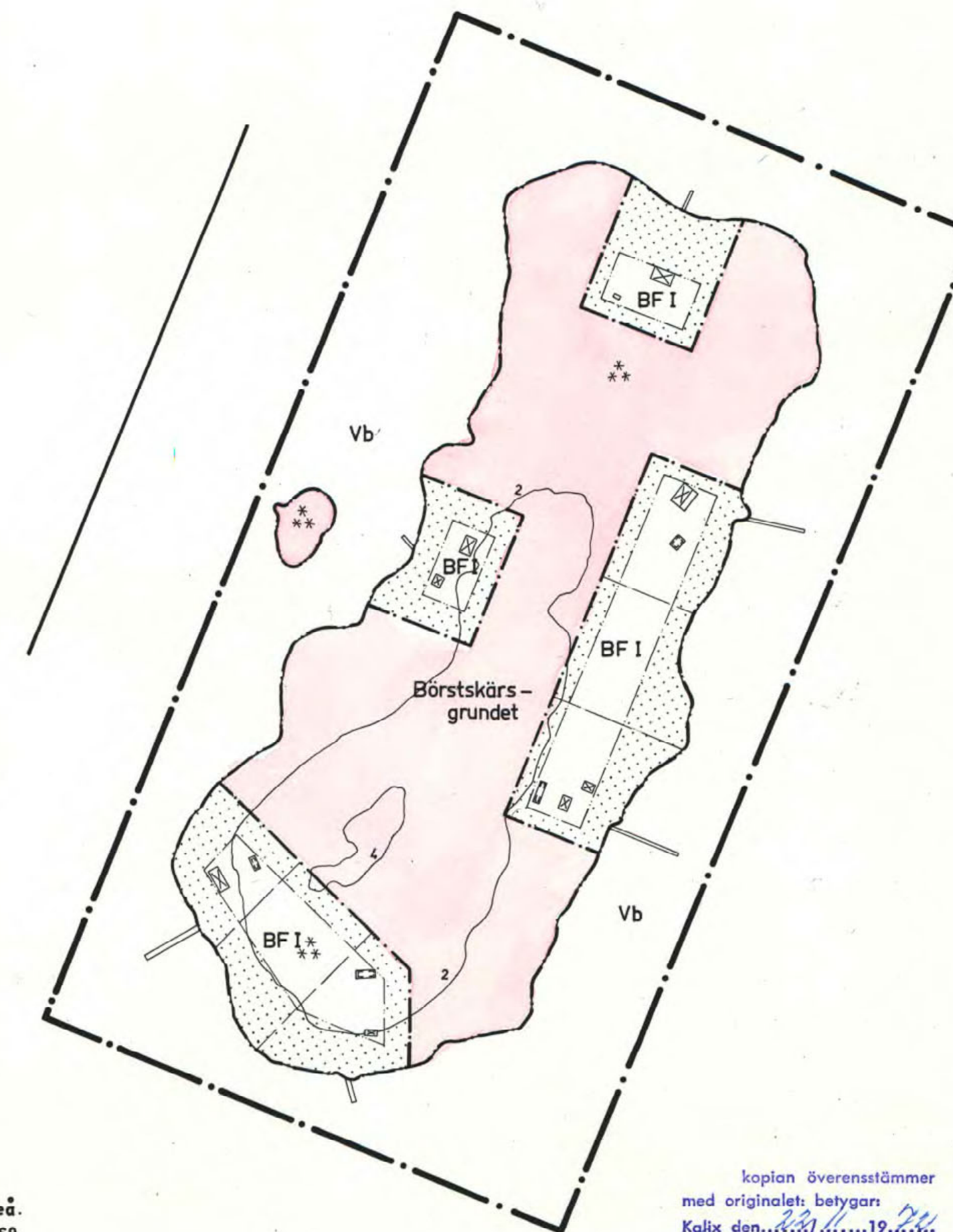
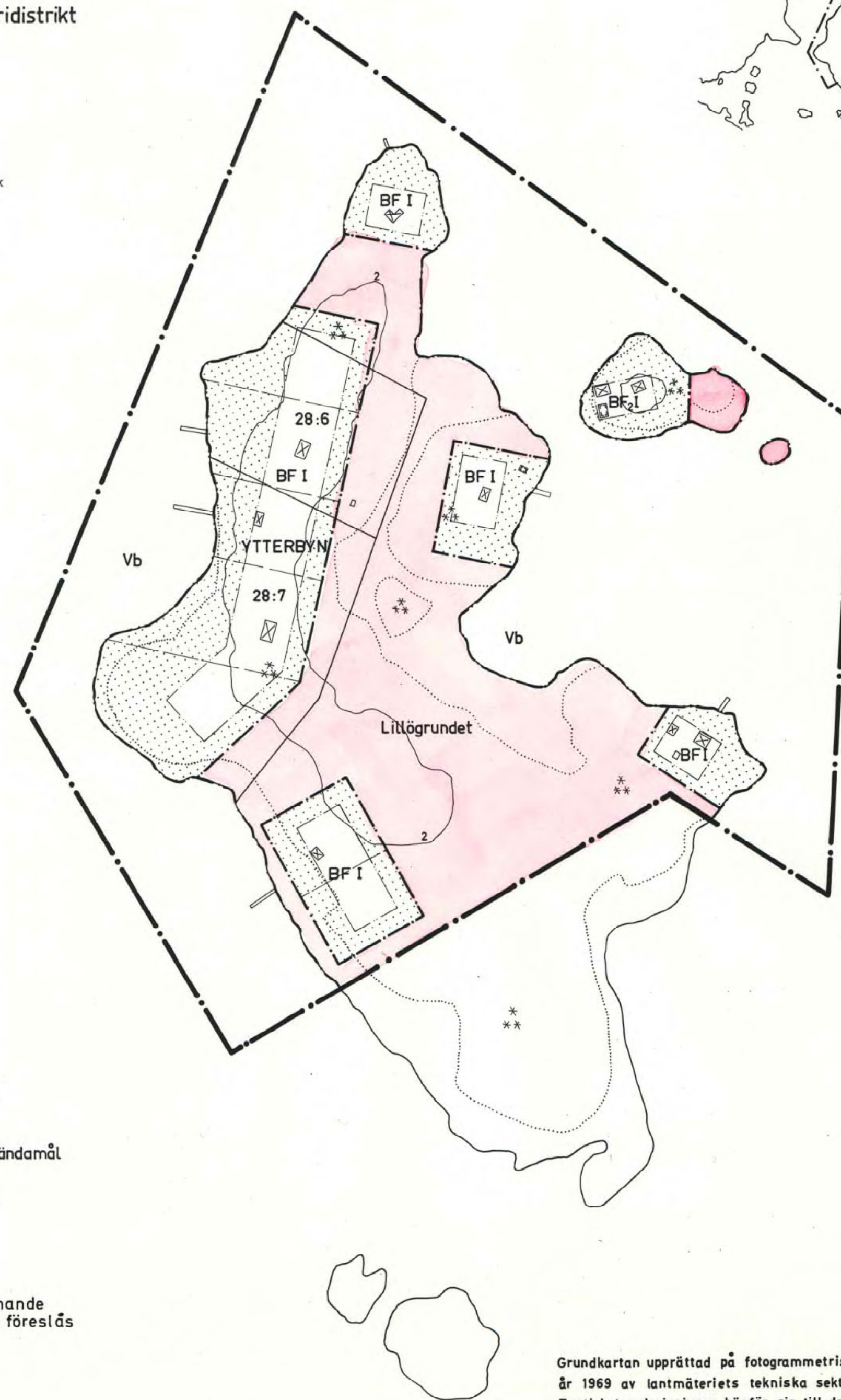
Betygar,
På tjänstens vägnar:
Birger Nyström
Birger Nyström
Kanslichef



11.082-2587-72

Tillhör Länsstyrelsens i Norrbottens län beslut den 17
augusti 1972 i ovan angivna ärende; betygar

Ingvar Sandberg
Ingvar Sandberg



Beteckningar:

- Byggnadsplanegräns
- Områdesgräns
- Bestämmelsegräns
- Illustrationslinje ej avsedd att fastställas
- Allmän plats, park el. dyl.
- BF Område för fritidsbostadsändamål
- Vb Vattenområde
- Mark som ej får bebyggas
- 1 Antal våningar

□ Område för vilket förordnande enl. 113 § byggnadslagen föreslås

Skala 1:2 000
20 0 100 200 m

Grundkartan upprättad på fotogrammetrisk väg
år 1969 av lantmäteriets tekniska sektion, Luleå.
Fastighetsredovisningen hänförs sig till den 1.11.1969.

Carl Gustaf Larsson
distriktslantmätare

Kopian överensstämmer
med originalet; betygar:
Kalix den... 19...
*Amund...
Gunnar...
25-NKX-4670*

Ek k Kalix 2h