

FÖRSLAG TILL BYGGNADSPLAN  
FÖR FRITIDSBEBYGGELSE Å  
**BLÅBÄRSGRUNDET**  
(DEL AV FASTIGHETEN YTTERBYN 20:1)  
INOM KALIX KOMMUN,  
NORRBOTTENS LÄN

UPPRÄTTAT ÅR 1970 AV KALIX LANTMÄTERIDISTRIKT

CARL GUSTAF LARSSON  
DISTRIKTLANTMÄTARE

BERT STRIDFELT  
INGENJÖR

11.082-2240-71

År 1972 den 19 april fastställde länsstyrelsen i Norrbottens län den byggnadsplan för fritidsbebyggelse å Blåbärsgrundet (del av fastigheten Ytterbyn 20:1) i Kalix kommun denna karta avser. Enligt 150 § byggnadslagen får klagan mot beslutet om planfastställelsen ej föras, varför detsamma omedelbart vunnit laga kraft, betygar;  
Luleå som ovan  
G. Jakobsson  
G. Jakobsson

GRUNDKARTEBETECKNINGAR:

- NIVÅKURVOR
- STRANDLINJE
- GÅNGSTIG
- BOSTADSHUS RESP UTHUS
- BARRSKOG
- YTTERBYN TRAKTNAMN
- 20:1 FASTIGHETS REGISTERBETECKNING

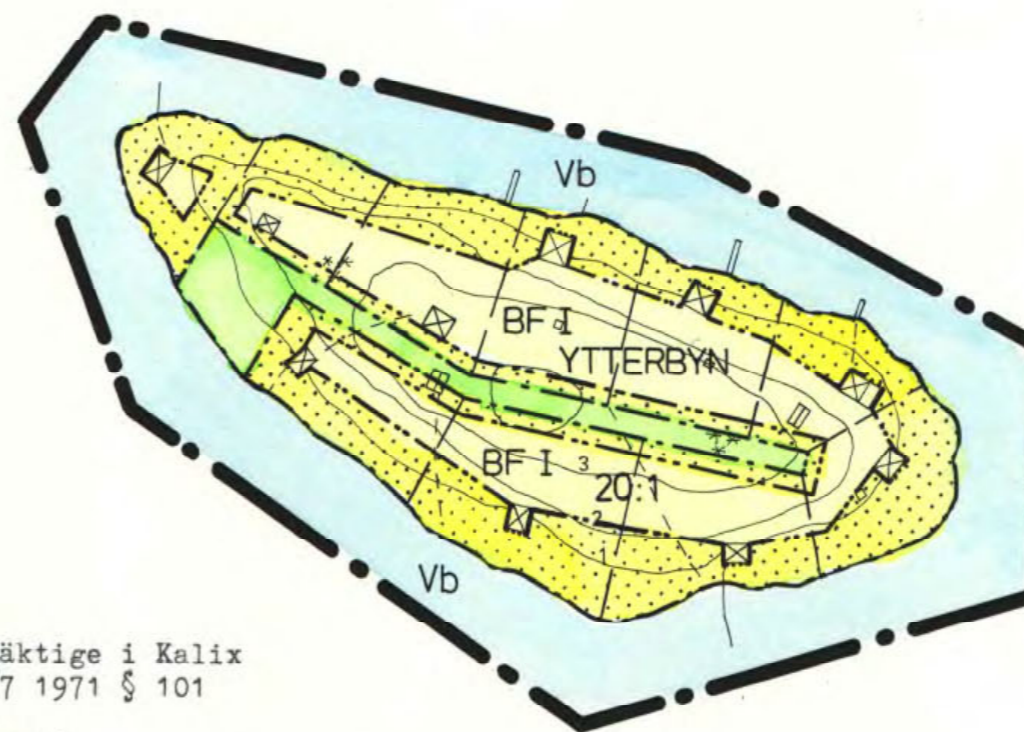
BYGGNADSPLANEBETECKNINGAR:

- BYGGNADSPLANEGRÄNS
- OMRÅDESGRÄNS
- BESTÄMMESEGRÄNS
- GRÄNSLINJE EJ AVSEDD ATT FASTSTÄLLAS
- ALLMÄN PLATS, PARK E DYL
- BF OMRÅDE FÖR BOSTADSÄNDAMÅL, FRISTÅENDE HUS
- Vb VATTENOMRÅDE
- MARK SOM EJ FÅR BEBYGGAS
- I ANTAL VÅNINGAR

GRUNDKARTAN UPPRÄTTAD PÅ FOTOGRAMMETRISK VÄG,  
AV LANTMÄTERIETS TEKNISKA SEKTION, ÅR 1970 SAMT  
KOMPLETTERAD GENOM MÄTNING PÅ MÅRKEN SAMMA ÅR  
AV KALIX LANTMÄTERIDISTRIKT  
FASTIGHETSINDELNINGEN HÄNFÖR SIG TILL DEN 7.12.1970

CARL GUSTAF LARSSON  
DISTRIKTLANTMÄTARE

SKALA 1:2 000



YTTERBYN 15:8  
LÄGENÖN 1:83

LILL-SIRS-  
HOLMEN

YTTERBYN  
20:1  
BLÅBÄRSGRUNDET

SITUATIONSSKISS  
SKALA 1:10 000

SANDHOLMEN 1:1  
NORDANSKÄR

Tillhör Kommunfullmäktige i Kalix  
kommun protokoll 2/7 1971 § 101  
Betygar,  
På tjänstens vägnar:  
Birger Nyström  
Birger Nyström

Registrering  
Datum  
1972.09.15  
Införing i fastighetsregistret har verkställt  
För fastighetsregistermyndigheten  
Jim Widmark

Kopian överensstämmer  
med originalet, betygar:  
Kalix den 23.1.1972.  
Gunnar Widmark  
Gunnar Jakobsson

EK K 252 38 (KALIX 3i)



K O P I A

FÖRSLAG TILL BYGGNADSPÄN  
FÖR FRITIDSBEBYGGELSE Å  
**BLÅBÄRSGRUNDET**  
(DEL AV FASTIGHETEN YTTERBYN 20:1)  
INOM KALIX KOMMUN,  
NORRBOTTENS LÄN

UPPRÄTTAT ÅR 1970 AV KALIX LANTMÄTERIDISTRIKT

CARL GUSTAF LARSSON  
DISTRIKTLANTMÄTARE

BERT STRIDFELT  
INGENJÖR

GRUNDKARTEBETECKNINGAR:

- NIVÅKURVOR
- STRANDLINJE
- GÅNGSTIG
- BOSTADSHUS RESP UTHUS
- BARRSKOG
- YTTERBYN TRAKTNAMN
- 20:1 FASTIGHETS REGISTERBETECKNING

BYGGNADSPÄNEBETECKNINGAR:

- BYGGNADSPÄNEGRÄNS
- OMRÅDESGRÄNS
- BESTÄMMELSEGRÄNS
- GRÄNSLINJE EJ AVSEDD ATT FASTSTÄLLAS
- ALLMÄN PLATS, PARK E DYL
- OMRÅDE FÖR BOSTADSÄNDAMÅL, FRISTÅENDE HUS
- VATTENOMRÅDE
- MARK SOM EJ FÅR BEBYGGAS
- ANTAL VÅNINGAR

GRUNDKARTAN UPPRÄTTAD PÅ FOTOGRAFMETRISK VÄG,  
AV LANTMÄTERIETS TEKNISKA SEKTION, ÅR 1970 SAMT  
KOMPLETTERAD GENOM MÄTNING PÅ MARKEN SAMMA ÅR  
AV KALIX LANTMÄTERIDISTRIKT  
FASTIGHETSINDELNINGEN HÄNFÖR SIG TILL DEN 7.12.1970

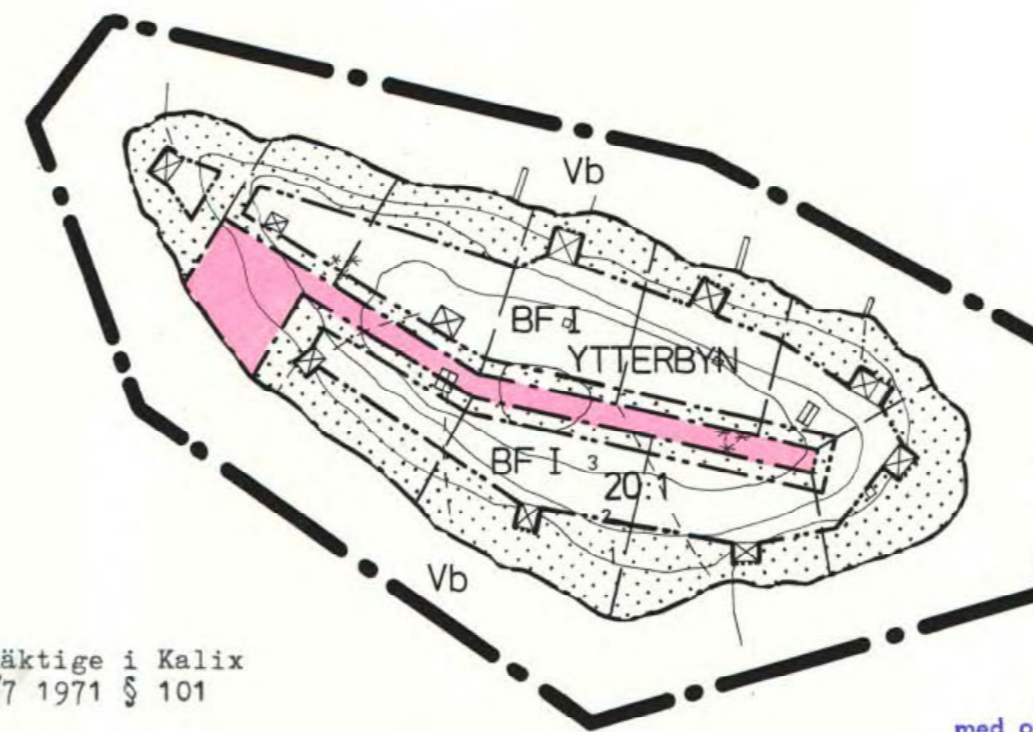
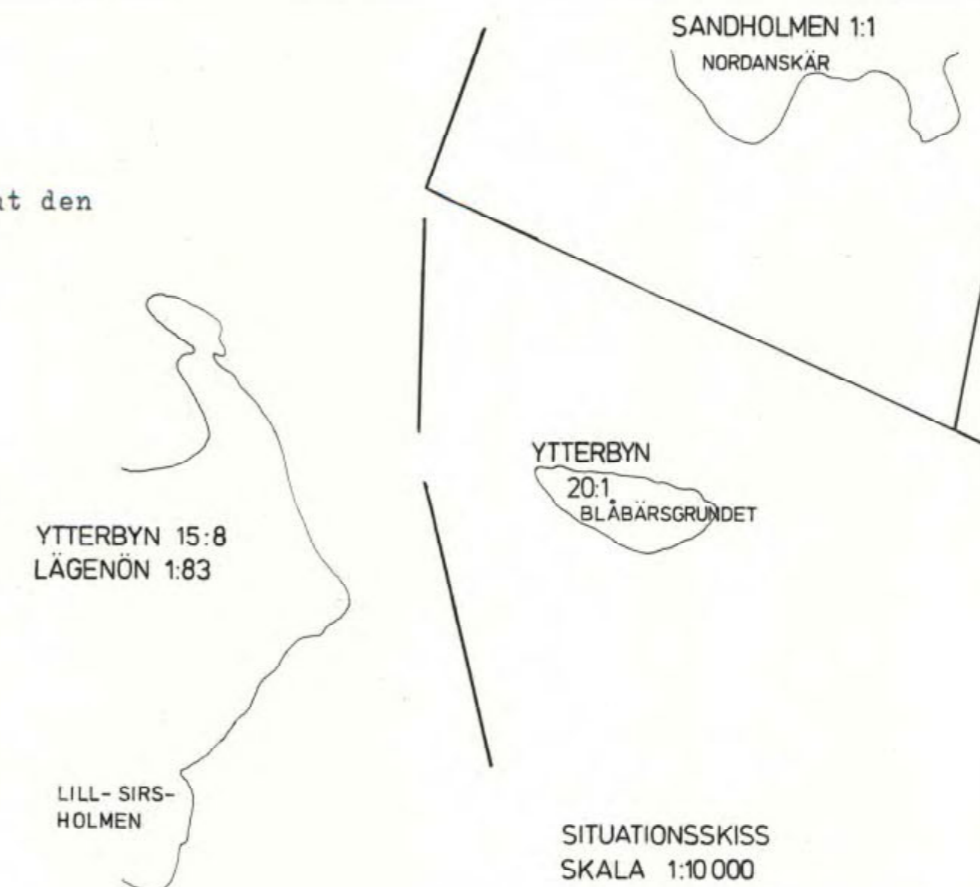
CARL GUSTAF LARSSON  
DISTRIKTLANTMÄTARE

SKALA 1:2 000

0 20 40 60 80 100 200 meter

11. 082-2240-71

Tillhör länsstyrelsens i Norrbottens län beslut den  
19 april 1972 i ovan angivna ärende, betygar;  
G. Jakobsson  
G. Jakobsson



Tillhör Kommunfullmäktige i Kalix  
kommun protokoll 2/7 1971 § 101  
Betygar,  
På tjänstens vägnar:  
Birger Nyström  
Birger Nyström

Registrering  
Datum  
1972.09.15  
Införing i fastighetsregistret har verk-  
stälts  
För fastighetsregistermyndigheten

*Jim Widmark*  
Jim Widmark

kopian överensstämmer  
med originalet; betygar  
Kalix den...23.8...1972  
*Samuel Widmark*  
*Gunnar Jakobsson*

Område för vilket förordnande  
enl 113 § byggnadslagen föreslås

EK K 252 38 (KALIX 3i)