



Ändring av byggnadsplan för Pålänge 3:75 m.fl.

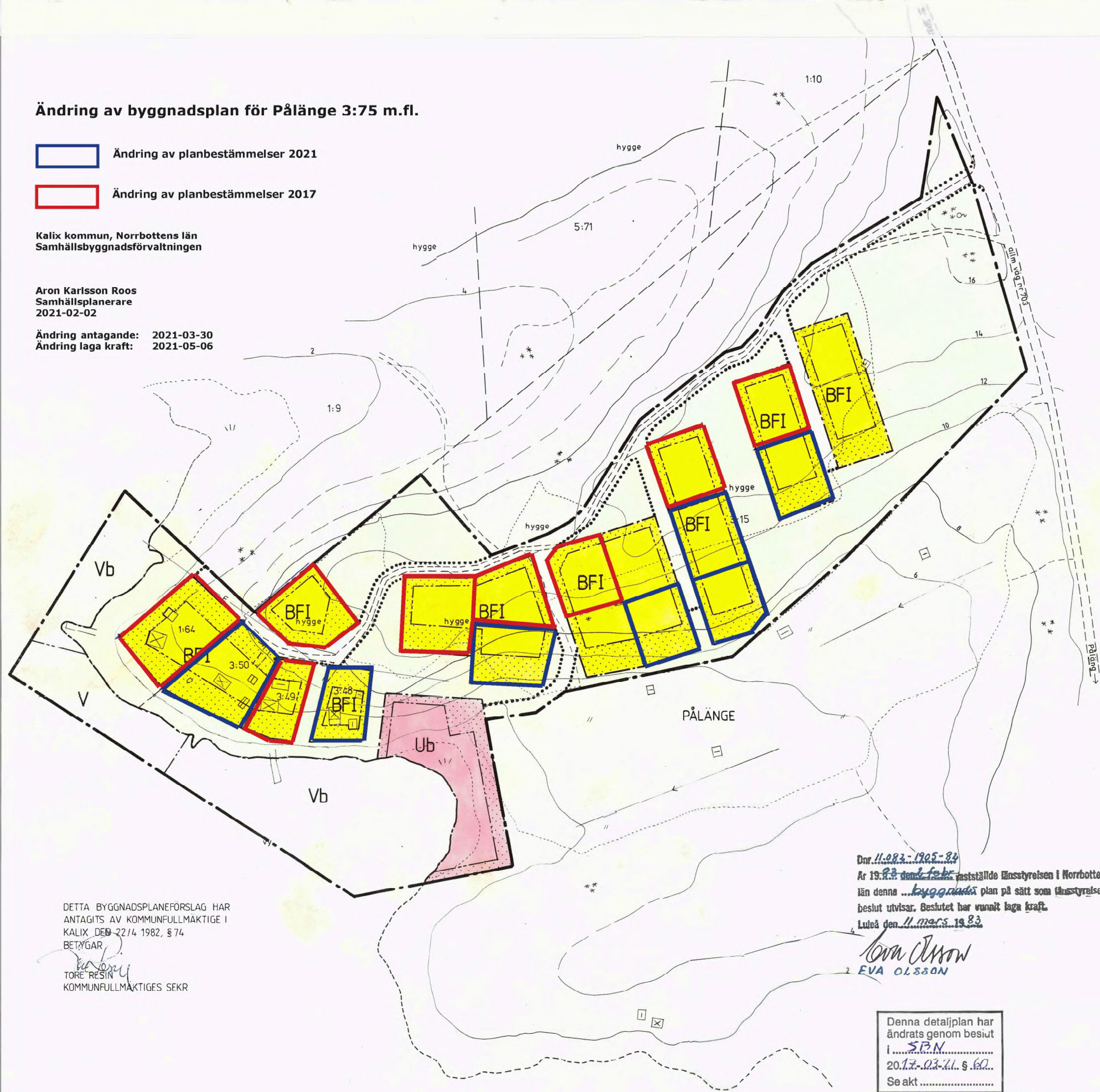
 Ändring av planbestämmelser 2021

 Ändring av planbestämmelser 2017

Kalix kommun, Norrbottens län  
Samhällsbyggnadsförvaltningen

Aron Karlsson Roos  
Samhällsplanerare  
2021-02-02

Ändring antagande: 2021-03-30  
Ändring laga kraft: 2021-05-06



PÅLÄNGE 3:15 M FL  
NEDERKALIX SOCKEN, KALIX KOMMUN  
NORRBOTTENS LÄN










FÖRSLAG TILL BYGGNADSPLAN FÖR  
FRITIDSBEBYGGELSE

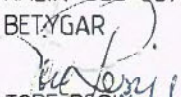
KALIX LANTMATERIDISTRIKT 1981-12-16  
  
LENNART SJÖSTRÖM  
LÄNSLANTMÄTARE

GRUNDKARTAN UPPRÄTTAD FOTOGRAMMETRISKT OCH GEODETISKT AV KALIX  
LANTMATERIDISTRIKT ÅR 1981

KOORDINATSYSTEM: --  
HÖJDSYSTEM: RH 00

BETECKNINGAR

<u>GRUNDKARTAN</u>	
---	FASTIGHETSGRÄNS
PÅLÄNGE 3:15	TRAKTNAMN
	REGISTERNUMMER FÖR FASTIGHET MED TRAKTNAMN
	BOSTADSHUS RESP UTHUS
---	VÄG
---	GÅNGSTIG
---	DIKE
---	ÄGOSLAGSGRÄNS
**	BARRSKOG RESP ÅKER
∇	KÄRR, MOSSE, SANKMARK
ov	BRUNN
E	ELLEDNING
---	STRANDLINJE
10 12	HÖJDKURVOR
<u>BYGGNADSPANEKARTAN</u>	
A GRANSBETECKNINGAR	
---	BYGGNADSPANEGRÄNS
---	OMRÅDESGRÄNS
---	OMRÅDESGRÄNS FRÅN VILKEN MINDRE AVVIKELSER I VISSA FALL FÅR GÖRAS
---	BESTÄMMELSEGRÄNS
B OMRÅDESBETECKNINGAR	
ALLMÄN PLATS	
	VÄGMARK
	PARK ELLER PLANTERING
BYGGNADSMARK	
	BOSTÄDER
	BÅTUPPLAG
SPECIALOMRÅDEN	
	VATTENOMRÅDE MED (MINDRE) BRYGGOR O DYL
	VATTENOMRÅDE
C ÖVRIGA BETECKNINGAR AVSEDDA ATT FASTSTALLAS	
	MARK SOM INTE FÅR BEBYGGAS
F	FRISTÅENDE HUS
I	ANTAL VÅNINGAR
D ILLUSTRATIONER OCH HÄNVISNINGAR	
---	ILLUSTRATIONSLINJE

DETTA BYGGNADSPANEFÖRSLAG HAR  
ANTAGITS AV KOMMUNFULLMÄKTIGE I  
KALIX DEN 22/4 1982, § 74  
BETYGAR  
  
TORE RESIN  
KOMMUNFULLMÄKTIGES SEKR

Dnr 11.083-1905-84  
År 1982 den 22/4 fastställdes Länsstyrelsen i Norrbottens  
län denna byggnadsplan på sätt som Länsstyrelsens  
beslut utvisar. Beslutet har vunnit laga kraft.  
Luleå den 11 mars 1983

  
LENNART SJÖSTRÖM  
LÄNSLANTMÄTARE

Denna detaljplan har  
ändrats genom beslut  
i S.P.N. ....  
2017-03-21 s 60  
Se akt .....

Laga kraft 2017-04-21

