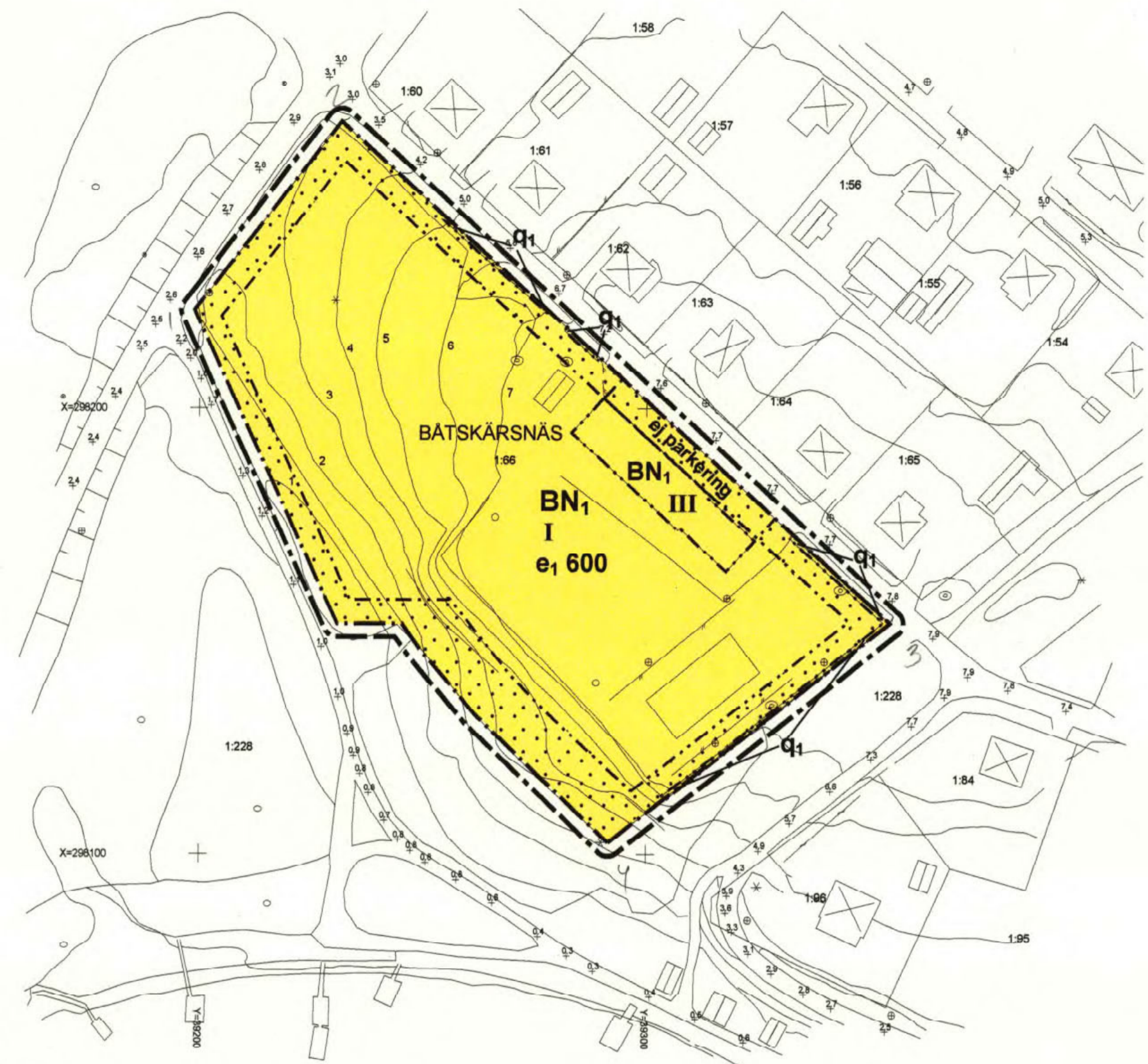


Teckenförklaring:

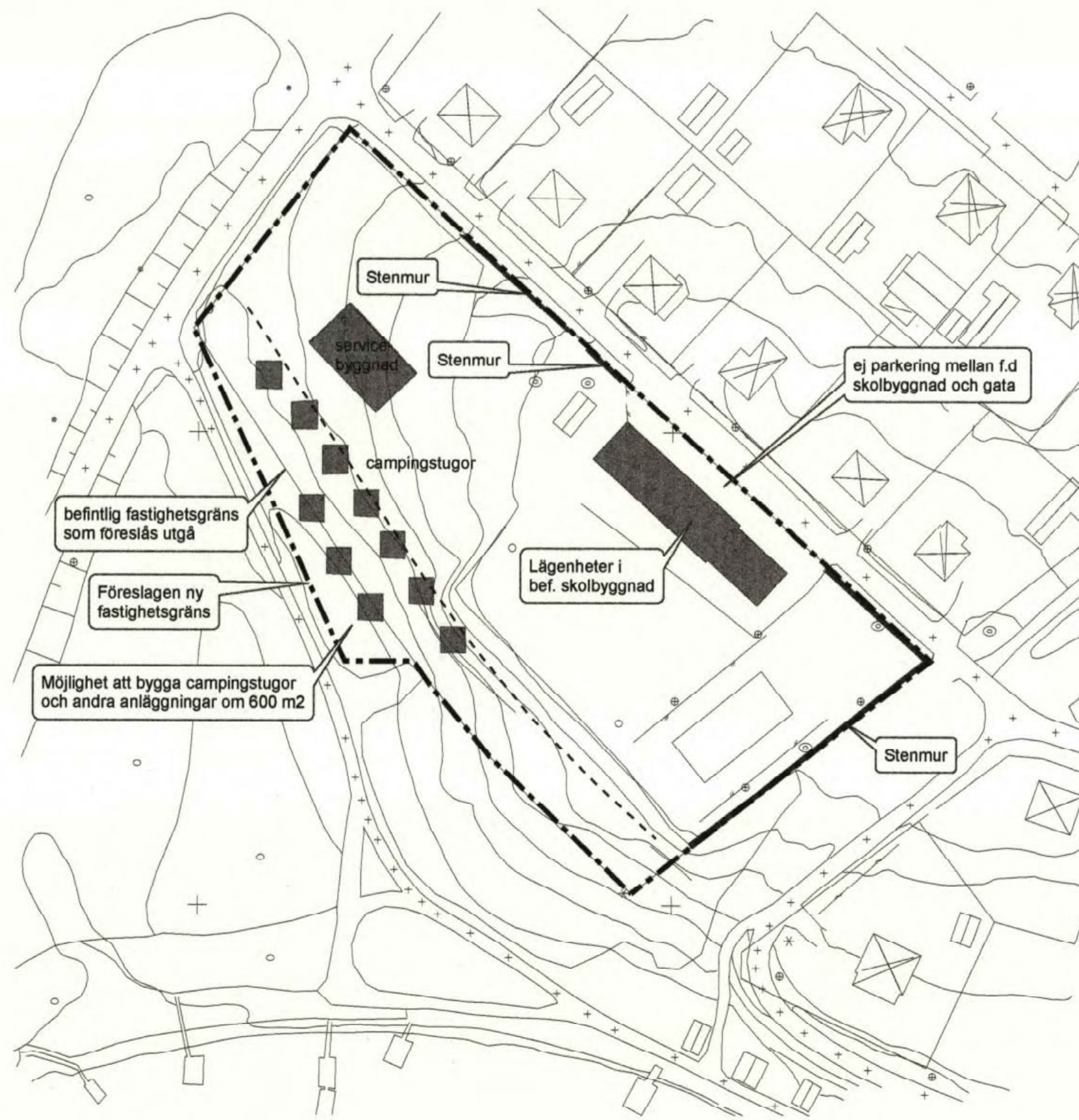
	Trakgräns
	Fastighetsgräns
	BÄTSKÄRSNÄS 1:66
	Bostadshus
	Ljus
	Belysningsstolpe
	Väg
	Öst-gångs
	Stig
	Staket
	Stenmur
	Häck
	Strand
	Användningsgräns
	Egenskapsgräns
	Siäl
	Lövrad
	Barrad
	Lövskog
	Barrskog
	Ägostag
	Brygga
	Vagnod
	Höjdskurver

1:63 El, tele och VA-ledningar redovisas ej på kartan
 Framställd genom: Nymätning och kopiering från primärkartan
 Kvalitet: 100 mm i plan och höjd
 Koordinatsystem: i plan och höjd RT 38 5 GON O 70 0 BD, RH 00
 Registerans: 20238

0 5 20 40



Plankarta



Illustrationskarta

PLANKARTA

GRÄNSBETECKNINGAR

- Gräns för planområdet. Linjen är ritad 3 m utanför planområdet.
- Användningsgräns
- Egenskapsgräns

PLANBESTÄMMELSER

Följande gäller inom områden med nedanstående beteckningar.
 Endast angiven användning och utformning är tillåten.
 Bestämmelser utan beteckning gäller inom hela planområdet.

Användning av kvartersmark
BN₁ Bostäder och camping

Begränsning av markens bebyggande
 Marken får inte bebyggas

Utnyttjandegrad
e₁ 000 Största tillåtna byggnadsarea

Markens anordnande
ej parkering Parkeringsplats får inte finnas


Placering, utformning, utförande
I, III Högsta antal våningar
q₁ Muren får inte rivras.

Administrativa bestämmelser
 Genomförandetiden slutar 10 år från den dag som planen har vunnit laga kraft

- Planens handlingar består av:
- Plankarta med bestämmelser och illustrationer
 - Planbeskrivning
 - Genomförandebeskrivning
 - Samrådsredogörelse
 - Fastighetsförteckning

Registrering
 Datum
 2007.10.15
 Inläggning i fastighetsregistret har verkställt.
 För jämnvärdighetsgränser
 Chr. Niklas Björklom

Antagen av Plan och miljönämnden 2007-03-19
 Vunnit laga kraft 2007-04-19



Detaljplan för
BÄTSKÄRSNÄS 1:66
 F.d. Båtskärsnäs skola
 Kalix kommun, Norrbottens län
 Upprättad december 2006
 MAF Arkitektkontor AB

Mats Sandqvist
 Fysisk planerare

Annika Ohls
 Samhällsplanerare